JOBNAME: No Job Name PAGE: 1 SESS: 32 OUTPUT: Thu Dec 29 15:13:23 1994 /pssw01/disk2/economic/ac92a/52/01cvr

1992 Census of Agriculture

AC92-A-52

Volume 1
GEOGRAPHIC AREA SERIES

Part 52

Puerto Rico

U.S. Department of Commerce
Economics and Statistics Administration
BUREAU OF THE CENSUS

Acknowledgment

This report was prepared under the direction of the Agriculture and Financial Statistics Division. Many divisions contributed to the preparation: Economic Statistical Methods and Programming, Data Preparation, Administrative and Publications Services, Computer Services, Systems Support, Field, and Economic Planning and Coordination.

Members of the Puerto Rico Planning Board, the Puerto Rico Department of Agriculture, and the Agriculture Extension Service of the University of Puerto Rico provided valuable advice in establishing data content and determining publication format.

Newspapers, radio and television stations, and farm organizations were most helpful in publicizing the census and encouraging cooperation of farm operators.

The Puerto Rico Department of Agriculture and the Agriculture Extension Service of the University of Puerto Rico both provided extensive assistance in identifying and contacting farm operators for the census.

Special tribute is paid to the thousands of farm operators who furnished the information requested. Only through their cooperation was it possible to collect and publish the data in this report.

If you have any questions concerning the statistics in this report, call:

301-763-8555 Division Chief
800-523-3215 General Information
301-763-8509 Outlying Areas Statistics Branch

Reconocimiento

Este informe fue preparado bajo la dirección de la División de Agricultura. Las siguientes divisiones contribuyeron a su preparación: Métodos Estadísticos Económicos y Programación, Preparación de Datos, Servicios Administrativos y de Publicación, Servicios de Computadora, Apoyo de Sistemas, Campo, Censos y Encuestas Económicas, y Planificación Económica y Coordinación.

Miembros de la Junta de Planificación, del Departamento de Agricultura de Puerto Rico y del Servicio de Extensión Agrícola de la Universidad de Puerto Rico contribuyeron valiosamente en el establecimiento del contenido de los datos y en la determinación del formato de la publicación.

Periódicos, estaciones de radio y televisión, y organizaciones agrícolas contribuyeron grandemente en la publicidad del censo y en exhortar a los agricultores a cooperar con el censo.

El Departamento de Agricultura de Puerto Rico y el Servicio de Extensión Agrícola de la Universidad de Puerto Rico, ambos proveyeron ayuda extensiva en identificar y contactar a los operadores de fincas.

Se le rinde tributo especial a los miles de agricultores que dieron la información requerida. Solamente a través de su cooperación se hizo posible la recopilación y publicación de los datos en este informe.

Si usted tiene alguna pregunta respecto a las estadísticas presentadas en este informe, llame a:

301-763-8555 Jefe de la División
301-763-3215 Información General
301-763-8509 Oficina de Estadísticas, Areas del Exterior

JOBNAME: No Job Name PAGE: 1 SESS: 22 OUTPUT: Thu Dec 29 15:14:27 1994 /pssw01/disk2/economic/ac92a/52/02acksp

Reconocimiento

Este informe fue preparado bajo la dirección de la División de Agricultura. Las siguientes divisiones contribuyeron a su preparación: Métodos Estadísticos Económicos y Programación, Preparación de Datos, Servicios Administrativos y de Publicación, Servicios de Computadora, Apoyo de Sistemas, Campo, Censos y Encuestas Económicas, y Planificación Económica y Coordinación.

Miembros de la Junta de Planificación, del Departamento de Agricultura de Puerto Rico y del Servicio de Extensión Agrícola de la Universidad de Puerto Rico contribuyeron valiosamente en el establecimiento del contenido de los datos y en la determinación del formato de la publicación.

Periódicos, estaciones de radio y televisión, y organizaciones agrícolas contribuyeron grandemente en la publicidad del censo y en exhortar a los agricultores a cooperar con el censo.

El Departamento de Agricultura de Puerto Rico y el Servicio de Extensión Agrícola de la Universidad de Puerto Rico, ambos proveyeron ayuda extensiva en identificar y contactar a los operadores de fincas.

Se le rinde tributo especial a los miles de agricultores que dieron la información requerida. Solamente a través de su cooperación se hizo posible la recopilación y publicación de los datos en este informe.

Si usted tiene alguna pregunta respecto a las estadísticas presentadas en este informe, llame a:

301-763-8555 Jefe de la División
301-763-3215 Información General
301-763-8509 Oficina de Estadísticas, Areas del Exterior

JOBNAME: No Job Name PAGE: 1 SESS: 39 OUTPUT: Thu Dec 29 15:14:03 1994 /pssw01/disk2/economic/ac92a/52/01tpage

1992 Census of Agriculture

AC92-A-52

Volume 1
GEOGRAPHIC AREA SERIES

Part 52

Puerto Rico

U.S. Department of Commerce
Ronald H. Brown, Secretary
David J. Barram, Deputy Secretary

Economics and Statistics Administration
Everett M. Ehrlich, Under Secretary
for Economic Affairs

BUREAU OF THE CENSUS
Martha Farnsworth Riche, Director

JOBNAME: No Job Name PAGE: 1 SESS: 28 OUTPUT: Thu Dec 29 15:17:15 1994 /pssw01/disk2/economic/ac92a/0/04rstr

Economics and Statistics Administration
Everett M. Ehrlich, Under Secretary for Economic Affairs

BUREAU OF THE CENSUS
Martha Farnsworth Riche, Director
Harry A. Scarr, Deputy Director

Paula J. Schneider, Principal Associate Director for Programs
Thomas L. Mesenbourg, Acting Associate Director for Economic Programs
Thomas L. Mesenbourg, Assistant Director for Economic Programs

ECONOMIC PLANNING AND COORDINATION DIVISION
John P. Govoni, Chief

AGRICULTURE AND FINANCIAL STATISTICS DIVISION
Ewen M. Wilson, Chief

For sale by Superintendent of Documents, U.S. Government Printing Office, Washington, DC 20402.

Introduction

HISTORY

The 1992 Census of Agriculture is the 24th nationwide agricultural census of the United States. The first U.S. agricultural census data were collected in 1840 as a part of the sixth decennial census. From then to 1920, an agricultural census was taken as a part of each decennial census. Since 1920, a separate national agricultural census has been taken every 5 years.

The 1992 census is the 13th census of agriculture of Puerto Rico. Puerto Rico's first census of agriculture was taken in 1910. From then to 1950, a census of agriculture was taken every 10 years in conjunction with the decennial censuses. In 1935, a special census of Puerto Rico was taken by the Puerto Rican Reconstruction Administration. In 1957, an amendment was made to the law to include Puerto Rico in the quinquennial national census of agriculture. The first census under this amendment was taken in 1959, separately from the 1960 decennial census. From 1959 to 1974, a census of agriculture was taken for the years ending in 4 and 9. In 1976, Congress authorized the census of agriculture to be taken for 1978 and 1982 to adjust the data reference year so that it coincided with the economic censuses covering manufacturing, mining, construction, retail trade, wholesale trade, service industries, and selected transportation activities. This adjustment in timing established the agriculture census on a 5-year cycle collecting data for the years ending in 2 and 7.

USES OF THE CENSUS

The census of agriculture is the leading source of statistics about Puerto Rico agricultural production and the only source of consistent, comparable data at the municipio level. Census statistics are used by the Congress in developing and changing farm programs and for determining the effects of these programs. Many local programs use census data as a benchmark for designing and evaluating surveys. Private industry uses census statistics to provide a more effective production and distribution system for the agricultural community.

AUTHORITY AND AREA COVERED

The 1992 Census of Agriculture was taken in accordance with the provisions of Title 13, United States

Introducción

HISTORIA

El Censo de Agricultura de 1992 es el vigésimo cuarto censo agrícola en los Estados Unidos. Información sobre el censo agrícola fue recopilada por primera vez en el año 1840 como parte del sexto censo decenal de los Estados Unidos. Desde esa fecha, hasta el 1920, se condujo un censo agrícola como parte de cada censo decenal. Desde 1920, cada 5 años se ha estado tomando un censo nacional agrícola por separado.

El censo de 1992 es el decimotercer censo agrícola de Puerto Rico. El primer censo de agricultura en Puerto Rico se tomó en el 1910. Desde entonces y hasta el 1950, el censo de agricultura se tomó a intérvalos de 10 años, conjuntamente con el censo decenal. En 1935, la Administración de Reconstrucción de Puerto Rico condujo un censo especial. En 1957, se enmendó la ley para incluir a Puerto Rico en el censo quinquenal nacional de agricultura. El primer censo bajo esta enmienda se llevó a cabo en 1959, separado del censo decenal de 1960. Desde 1959, hasta 1974, se condujo un censo de agricultura durante los años que terminaban en 4 y en 9. En el 1976, el Congreso autorizó a que se tomara el censo de agricultura en el 1978 y en el 1982 para ajustar los datos del informe anual para que coincidieran con los Censos Económicos de 1982 que comprenden la industria manufacturera, minera, construcción, comercio al por menor, comercio al por mayor, industrias de servicios, y actividades seleccionadas de transportación. Este ajuste en tiempo, puso el censo de agricultura en un ciclo de 5 años, recopilando la información en los años que terminan en 2 y en 7.

USOS DEL CENSO

El censo de agricultura es la fuente estadística principal sobre la producción agrícola de Puerto Rico y la única fuente de información cotejable y consistente a nivel municipal. El Congreso usa las estadísticas del censo para el desarrollo y los cambios de programas agrícolas y para determinar la eficacia de estos programas. Muchos programas locales usan la información del censo como marca fija para diseñar y evaluar encuestas. La industria privada usa las estadísticas del censo para fijar un sistema de producción y distribución más eficaz para la comunidad agrícola.

AUTORIDAD Y AREA CUBIERTA

El Censo de Agricultura de 1992 se hizo de acuerdo a las cláusulas del Título 13, del Código de los Estados Unidos, reafirmado por la

Code, reaffirmed by section 818 of the Agriculture and Consumer Protection Act of 1973 (Public Law 93-86). Sections 142(a) and 191 of title 13 provide for a census of agriculture every 5 years in each State, the District of Columbia, Puerto Rico, Guam, the Virgin Islands, and the Commonwealth of Northern Mariana Islands. The census data for Puerto Rico were collected in accordance with a Memorandum of Agreement approved by the Director of the Bureau of the Census and by the Director of the Puerto Rico Planning Board.

Sección 818 del Acta Agrícola y de Protección al Consumidor de 1973 (Ley Pública 93-86). Las Secciones 142 (a) y 191 del Título 13 estipulan que se conduzca un censo de agricultura cada 5 años en cada estado de la nación, el Distrito de Columbia, Puerto Rico, Guam y las Islas Vírgenes de los Estados Unidos. Los datos para el Censo de Puerto Rico se recopilaron de acuerdo al Memorándum de Convenio ordenado o aprobado por el Director del Negociado del Censo y por el Presidente de la Junta de Planificación de Puerto Rico.

FARM DEFINITION

The statistics collected in the census relate to places with agricultural operations qualifying as farms according to the census definition. In Puerto Rico, this included all places from which $500 or more of agricultural products were sold, or normally would have been sold, during the 12-month period between July 1, 1992, and June 30, 1993.

This definition of a farm was changed since the last census. For 1987, operations qualifying as farms were all places which met or exceeded $500 in sales of agricultural products, as well as all operations with 10 or more cuerdas and at least $100 in sales. This change in farm definition reflects the Census Bureau's attempt to focus more on commercial operations, and less on subsistence farming.

DEFINICION DE FINCA

Las estadísticas recopiladas en el censo se refieren a lugares con actividades agrícolas que califican como fincas de acuerdo a la definición del censo. En Puerto Rico se incluyen todos los lugares de donde se vendieron $500 o más en productos agrícolas, o que normalmente se hubiesen vendido, durante el período de 12 meses, entre el 1ro de julio de 1992 y el 30 de junio de 1993.

Esta definición de finca ha sido modificada desde el último censo. Para el censo de 1987 calificaban como fincas todos los lugares que vendieron $500 o más en productos agrícolas, así como aquellos lugares de 10 o más cuerdas con por lo menos $100 en ventas. Este cambio en la definición refleja un intento del Negociado del Censo por concentrarse más en las operaciones comerciales, y menos en la agricultura de subsistencia.

COMPARABILITY OF DATA

The method used for collecting data for the 1992 Census of Agriculture for Puerto Rico differed from that of previous censuses. In the past, agriculture censuses in Puerto Rico were conducted by canvassing the entire island, and collecting data for all farms through personal interviews.

The 1992 Census of Agriculture for Puerto Rico was conducted using a combination of mail and personal interviews. Census report forms were mailed to farm operators who reported total value of production greater than $2,499 or a total farm size of at least twenty cuerdas (large farms) in the 1987 agriculture census, or have begun operations since 1987. Census report forms were also mailed to farms which reported less than $2,500 in sales and less than twenty cuerdas (small farms) in the 1987 agriculture census if the farm was located in a barrio which had fewer than four such farms. For the entire island, an area sample was conducted to collect data from small farms. Selected barrios in each municipio were canvassed, and all farms in these barrios that were not mailed report forms were personally enumerated in order to collect the data. Statistical estimation procedures were used to represent all farms which were not mailed report forms and to provide comparability of the data between the 1992 and 1987 censuses, except as noted.

COMPARABILIDAD DE DATOS

El método utilizado para recopilar los datos del Censo de Agricultura de 1992 para Puerto Rico fue diferente al utilizado en censos anteriores. En el pasado, los censos agrícolas en Puerto Rico se tomaban haciendo un recorrido de toda la Isla, y recopilando datos para todas las fincas mediante entrevista personal.

El censo agrícola de 1992 se llevó a cabo mediante una combinación de correo y de entrevista personal. Cuestionarios censales fueron enviados por correo a aquellos agricultores que reportaron ventas mayores de $2,499 o una finca de un tamaño de por lo menos 20 cuerdas (fincas grandes) en el censo agrícola de 1987, o que habían empezado operaciones desde 1987. También se enviaron formularios del censo a aquellas fincas que informaron ventas por menos de $2,500 y un tamaño menor de 20 cuerdas (fincas pequeñas) en el censo de 1987, si la finca estaba localizada en un barrio que tenía menos de cuatro de dichas fincas. En toda la Isla, se tomó una muestra de área para recopilar datos de fincas pequeñas. Se seleccionaron ciertos barrios en cada municipio, los cuales fueron recorridos por enumeradores, y todas aquellas fincas que no recibieron un cuestionario a través del correo, fueron enumeradas personalmente. Procedimientos estadísticos de estimación fueron utilizados para representar todas aquellas fincas que no recibieron un cuestionario por correo y para proveer comparabilidad de los datos entre los censos de 1992 y 1987, excepto por las excepciones siguientes.

The change in the farm definition will affect data comparisons between the 1987 and 1992 censuses. The 1987 Census of Agriculture reported 2,142 farms in Puerto Rico with sales of less than five hundred dollars. Under the new farm definition, these operations are not part of the census. This drop in the number of farms is significant, since this represents 10.5 percent of all farms enumerated in the 1987 census. However, only about 2 percent of the land in farms and less than 0.25 percent of the value of products sold were accounted for by these farms. Another change, resulting at least in part because of the change in farm definition, is the exclusion of national forest land from our measure of land in farms. Inclusion of these lands in the past was warranted because some agricultural activities were taking place on these lands. With changes in the farm definition and production practices, national forest land is no longer included in the census coverage. When comparing land in farms between 1987 and 1992, allow for this change, which accounts for approximately 80,000 cuerdas.

Users of the 1992 Census of Agriculture for Puerto Rico should note that the farm definition determined by the United States Bureau of the Census may differ from other organizations that provide agricultural statistics. For this reason, data provided in this volume may not be directly comparable to data provided by the Puerto Rico Department of Agriculture or other sources.

TABULAR PRESENTATION

The three major groups of tables presented in this report are:

Puerto Rico. Tables 1 through 15 present data for major items of all farms. Most data in these tables are accompanied by historical data for the 1987 census.

Municipios. Tables 16 through 68 present more detailed data for major items of all farms by municipios, listed alphabetically, with totals for Puerto Rico and regions. The five regions are made up of municipios that have been grouped geographically and are determined by the Puerto Rico Department of Agriculture. There have been changes in the municipios included in Regions 4 and 5 since the 1987 census. Aibonito went from Region 5 to Region 4. Arroyo, Guayama, and Patillas went from Region 4 to Region 5. The composition of the regions are as follows:

Region 1: Barranquitas, Bayamón, Canóvanas, Carolina, Cataño, Ceiba, Comerío, Corozal, Culebra, Dorado, Fajardo, Guaynabo, Loíza, Luquillo, Naranjito, Orocovis, Río Grande, San Juan, Toa Alta, Toa Baja, Trujillo Alto, Vega Alta, and Vieques.

Region 2: Arecibo, Barceloneta, Camuy, Ciales, Florida, Hatillo, Lares, Manatí, Morovis, Quebradillas, Utuado, and Vega Baja.

El cambio en la definición de finca afecta la comparación de los datos entre los censos de 1987 y 1992. El Censo de Agricultura de 1987 reportó un total de 2,142 fincas en Puerto Rico con ventas de menos de quinientos dólares. Bajo la nueva definición de finca, estas operaciones no forman parte del censo. Este bajón en el número de fincas es significativo, ya que representa como un 10.5 por ciento de todas las fincas enumeradas en el censo de 1987. Sin embargo, sólo como un 2 por ciento de toda la tierra dedicada a fincas, y menos de un 0.25 por ciento del valor de las ventas, pueden ser atribuidos a estas fincas. Otra diferencia, como resultado del cambio en la definición de finca, es que la tierra dedicada a bosques nacionales fue excluida del conteo de tierras dedicadas a fincas. En el pasado, la inclusión de estas tierras estaba permitido debido a que existía cierto tipo de actividad agrícola en las mismas. Con los cambios en la definición de finca y en las prácticas de producción, la tierra dedicada a bosques nacionales ha sido excluida de la cobertura del censo. Cuando comparamos tierra dedicada a fincas entre el censo de 1987 y el de 1992, tomemos en cuenta este cambio, que implica una diferencia de alrededor de 80,000 cuerdas.

Usuarios de los datos del Censo de Agricultura de 1992 para Puerto Rico, deben tomar en cuenta que la definición de finca determinada por el Negociado del Censo de los Estados Unidos, podría ser diferente de la de otras organizaciones que proveen estadísticas agrícolas. Por esta razón, los datos provistos por el Negociado del Censo no son directamente comparables con los datos del Departamento de Agricultura de Puerto Rico, o con datos de cualquier otra fuente.

PRESENTACION TABULAR

Los tres grupos principales de tablas que se presentan en este informe son:

Puerto Rico. Las tablas de la 1 a la 15 presentan datos sobre las partidas principales de todas las fincas. La mayoría de los datos en estas tablas están acompañados por datos históricos del censo de 1987.

Municipios. Las tablas de la 16 a la 68 presentan datos más detallados de las partidas más importantes de todas las fincas, por municipio, en orden alfabético, y con los totales para Puerto Rico y sus regiones. Las cinco regiones están compuetas de municipios que han sido agrupados geográficamente y determinadas por el Departamento de Agricultura de Puerto Rico. Hubo ciertos cambios en los municipios incluidos en las Regiones 4 y 5 desde el censo de 1987. Aibonito pasó de la Región 5 a la Región 4. Arroyo, Guayama y Patillas pasaron de la Región 4 a la Región 5. La composición de las regiones es como sigue:

Región 1: Barranquitas, Bayamón, Canóvanas, Carolina, Cataño, Ceiba, Comerío, Corozal, Culebra, Dorado, Fajardo, Guaynabo, Loíza, Luquillo, Naranjito, Orocovis, Río Grande, San Juan, Toa Alta, Toa Baja, Trujillo Alto, Vega Alta y Vieques.

Región 2: Arecibo, Barceloneta, Camuy, Ciales, Florida, Hatillo, Lares, Manatí, Morovis, Quebradillas, Utuado y Vega Baja.

Region 3: Aguada, Aguadilla, Añasco, Cabo Rojo, Guánica, Hormigueros, Isabela, Lajas, Las Marías, Maricao, Mayagüez, Moca, Rincón, Sabana Grande, San Germán, and San Sebastián.

Region 4: Adjuntas, Aibonito, Coamo, Guayanilla, Jayuya, Juana Díaz, Peñuelas, Ponce, Salinas, Santa Isabel, Villalba, and Yauco.

Region 5: Aguas Buenas, Arroyo, Caguas, Cayey, Cidra, Guayama, Gurabo, Humacao, Juncos, Las Piedras, Maunabo, Naguabo, Patillas, San Lorenzo, and Yabucoa.

Summary. Tables 69 through 74 show more detailed information for farms with sales of $2,500 or more. Data in these tables are classified by tenure of operator, type of organization, main occupation and age of operator, size of farm, market value of agricultural products sold, and type of farm.

SPECIAL TABULATIONS

Custom designed tabulations can be developed to individual user specifications on a programming cost reimbursable basis. Inquiries about special tabulations should be directed to the Chief, Agriculture and Financial Statistics Division, Bureau of the Census, Washington, DC 20233.

CENSUS DISCLOSURE RULES

In keeping with the provisions of Title 13, United States Code, no data are published that would disclose the operations of an individual farm. However, the number of farms in a given size category or other classification is not considered to be confidential information and is provided even though other information is withheld.

DOLLAR VALUES

All dollar values are expressed in current dollars, i.e., 1992 data are expressed in 1992 dollars and 1987 data in 1987 dollars. The dollar values have not been adjusted for changes in price levels between census years.

INVENTORIES, PRODUCTION, AND SALES DATA

Inventories of livestock, poultry, and machinery and equipment are the number on hand as of July 1, 1993. Crop production, crop and livestock sales, and expense data are for the calendar year from July 1, 1992, to June 30, 1993.

Región 3: Aguada, Aguadilla, Añasco, Cabo Rojo, Guánica, Hormigueros, Isabela, Lajas, Las Marías, Maricao, Mayagüez, Moca, Rincón, Sabana Grande, San Germán y San Sebastián.

Región 4: Adjuntas, Aibonito, Coamo, Guayanilla, Jayuya, Juana Díaz, Peñuelas, Ponce, Salinas, Santa Isabel, Villalba y Yauco.

Región 5: Aguas Buenas, Arroyo, Caguas, Cayey, Cidra, Guayama, Gurabo, Humacao, Juncos, Las Piedras, Maunabo, Naguabo, Patillas, San Lorenzo y Yabucoa.

Resumen. Las tablas de la 69 a la 74 muestran información más detallada de las fincas con ventas de $2,500 o más. Los datos en estas tablas se clasifican de acuerdo a la tenencia del operador, tipo de organización, ocupación principal y edad del operador, tamaño de la finca, valor en el mercado de los productos agrícolas vendidos, y el tipo de finca.

TABULACIONES ESPECIALES

Tabulaciones diseñadas siguiendo las especificaciones del usuario pueden ser preparadas a través de nuestro programa de costos reembolsables. Preguntas respecto a las tabulaciones especiales deben ser dirigidas a: Chief, Agriculture and Financial Statistics Division, Bureau of the Census, Washington, DC 20233.

REGLAMENTOS DE DIVULGACION DEL CENSO

Manteniendo las estipulaciones del Título 13 del Código de los Estados Unidos, el Negociado del Censo no publica ningún dato que revele el manejo de una finca en particular. Sin embargo, el número de fincas en una categoría o clasificación de un tamaño dado no se considera una divulgación, o sea que esta información se puede proveer a pesar de que otra información se suprime.

VALOR EN DOLARES

Todo valor de dólar está representado en dólares corrientes, es decir, datos de 1992 están representados en el valor del dólar en 1992, y los datos de 1987 en el valor del dólar en 1987. El valor del dólar no ha sido ajustado al cambio en el nivel de precios ocurrido en el período entre los dos censos.

DATOS SOBRE INVENTARIOS, PRODUCCION Y VENTAS

Los inventarios sobre animales, aves de corral, y de equipo y maquinaria reflejan las cantidades existentes al 1ro de julio de 1993. La producción de la cosecha, las ventas de cosechas y de animales, y la información sobre los gastos corresponden al año transcurrido entre el 1ro de julio de 1992 y el 30 de junio de 1993.

ABBREVIATIONS AND SYMBOLS

The following abbreviations and symbols are used throughout the tables:

– Represents zero.

(D) Withheld to avoid disclosing data for individual farms.

(H) Relative standard error of estimate is greater than or equal to 99.95 percent.

(L) Relative standard error of estimate is less than .05 percent.

(NA) Not available.

(S) Withheld because estimate did not meet publication standards on the basis of either the response rate or a consistency review.

(X) Not applicable.

(Z) Less than half of the unit shown.

cwt Hundredweight.

sq ft Square feet.

ABREVIATURAS Y SIMBOLOS

Las siguientes abreviaturas y símbolos se utilizan a través de todas las tablas:

– Representa cero.

(D) Datos omitidos para evitar la divulgación de información sobre fincas individuales.

(H) El error estándar relativo del estimado es mayor que o igual a 99.95 por ciento.

(L) El error estándar del estimado es menor de 0.5 por ciento.

(NA) Información no disponible.

(S) Datos omitidos porque el estimado no cumplió los requisitos de publicación en base a la razón de respuesta o a la revisión de consistencia.

(X) No es pertinente.

(Z) Menos de la mitad de la unidad presentada.

cwt Quintal.

sq ft Pies cuadrados.

Contents

Page

Introduction IX
Map 1

FIGURES

1. Land Use: 1992 2
2. Percent of Farms and of Market Value of Agricultural Products Sold: 1992 2
3. Crops Harvested: 1992 3
4. Market Value of Crops Sold: 1992 3
5. Market Value of Sales of Livestock, Fish, Poultry, and Their Products: 1992 4
6. Number of Broilers: 1970 to 1992 4

TABLES

Puerto Rico Data

1. Farms, Land in Farms, Farms by Size, Tenure of Operator, and Type of Organization: 1992 and 1987 5
2. Farms, Land in Farms, and Land Use: 1992 and 1987 5
3. Farms, Land in Farms, and Cultivated Cropland by Tenure of Operator: 1992 and 1987 5
4. Operator Characteristics by Main Occupation: 1992 and 1987 6
5. Hired Farm Workers, Agregados, and Sharecroppers: 1992 and 1987 6
6. Selected Machinery, Equipment, Buildings, and Facilities on the Place: 1992 and 1987 7
7. Agricultural Chemicals Used, Including Fertilizer: 1992 and 1987 7
8. Irrigation: 1992 and 1987 7
9. Selected Farm Production Expenses: 1992 and 1987 8
10. Market Value of Agricultural Products Sold: 1992 and 1987 9
11. Farm-Related Income: 1992 and 1987 9
12. Livestock, Poultry, and Their Products —Inventory and Sales: 1992 and 1987 10
13. Crops Harvested for Sale: 1992 and 1987 11
14. Horticultural Specialties: 1992 and 1987 12
15. Fish and Aquaculture Products: 1992 and 1987 12

Municipio Data

16. Farms, Land in Farms, and Land Use: 1992 and 1987 13
17. Farms and Land in Farms by Size of Farm: 1992 and 1987 16
18. Farms and Cultivated Cropland by Size of Farm: 1992 and 1987 19
19. Farms and Land in Cultivated and/or Improved Pastures by Size of Farm: 1992 and 1987 22
20. Farms and Land in Farms by Tenure of Operator: 1992 and 1987 25
21. Farms and Cultivated Cropland by Tenure of Operator: 1992 and 1987 26
22. Farms and Land in Cultivated and/or Improved Pastures by Tenure of Operator: 1992 and 1987 27
23. Type of Organization: 1992 and 1987 28
24. Farms and Land in Farms by Value of Sales: 1992 and 1987 29
25. Irrigation: 1992 and 1987 32
26. Machinery, Equipment, Buildings, and Facilities: 1992 and 1987 34
27. Farms by Market Value of All Machinery and Equipment: 1992 and 1987 41
28. Characteristics of All Operators: 1992 and 1987 43
29. Hired Farm Workers, Agregados, and Sharecroppers: 1992 and 1987 50
30. Market Value of Agricultural Products Sold: 1992 and 1987 51

TIPS [UPF] BATCH_1152 [ACEN,J_MCGRANE] ACEN 12/30/94 10:18 AM MACHINE: EPCV20 DATA:NONE TAPE: NOreel FRAME: 1
TSF:TIPS92-10160306.DAT;1 12/30/94 10:16:07 UTF:TIPS93-10160306.DAT;1 12/30/94 10:16:07 META:AGRI_TIPS96_E_TOC_96.DAT;3 12/30/94 10:16:17

Page

31. Farm-Related Income: 1992 and 1987 55
32. Selected Farm Production Expenses: 1992 and 1987 57
33. Agricultural Chemicals Used, Including Fertilizer: 1992 and 1987 61
34. Livestock on Farms: 1992 and 1987 63
35. Sales of Livestock, Milk, and Honey: 1992 and 1987 73
36. Poultry on Farms: 1992 and 1987 82
37. Sales of Poultry and Chicken Eggs: 1992 and 1987 85
38. Sugarcane Harvested for Sale: 1992 and 1987 88
39. Coffee Harvested for Sale: 1992 and 1987 90
40. Pineapples Harvested for Sale: 1992 and 1987 93
41. Plantains Harvested for Sale: 1992 and 1987 94
42. Bananas Harvested for Sale: 1992 and 1987 95
43. Pigeon Peas Harvested for Sale: 1992 and 1987 96
44. Dry Beans Harvested for Sale: 1992 and 1987 97
45. Green Beans Harvested for Sale: 1992 and 1987 98
46. Corn Harvested for Sale: 1992 and 1987 99
47. Dasheens Harvested for Sale: 1992 and 1987 100
48. Cassava Harvested for Sale: 1992 and 1987 101
49. Celeriac Harvested for Sale: 1992 and 1987 102
50. Sweetpotatoes Harvested for Sale: 1992 and 1987 103
51. Yams Harvested for Sale: 1992 and 1987 104
52. Taniers Harvested for Sale: 1992 and 1987 105
53. Other Grains and Farinaceous Crops Harvested for Sale: 1992 and 1987 106
54. Fruits and Coconuts by Size of Farms: 1992 and 1987 107
55. Coconuts: 1992 and 1987 108
56. Grapefruit: 1992 and 1987 109
57. Oranges (Includes Chironjas): 1992 and 1987 110
58. Avocados: 1992 and 1987 111
59. Mangoes: 1992 and 1987 112
60. Soursop: 1992 and 1987 113
61. Citron: 1992 and 1987 114
62. Papayas: 1992 and 1987 115
63. Passion Fruit: 1992 and 1987 116
64. Lemons and Limes: 1992 and 1987 117
65. Other Fruits: 1992 and 1987 118
66. Selected Vegetables and Melons Harvested for Sale: 1992 and 1987 119
67. Horticultural Specialties: 1992 and 1987 122
68. Grasses, Seedlings, or Other Crops: 1992 and 1987 129

Summary Data—Farms With Sales of $2,500 or More

69. Summary by Tenure of Operators: 1992 131
70. Summary by Type of Organization: 1992 140
71. Summary by Main Occupation and Age of Operator: 1992 149
72. Summary by Size of Farm: 1992 167
73. Summary by Market Value of Agricultural Products Sold: 1992 176
74. Summary by Type of Farm: 1992 194

APPENDIXES

A. General Explanation A-1
B. Statistical Methodology B-1
C. Report Forms C-1

Index ..... Index 1
Publication Program ..... Inside back cover

TIPS [UPF] BATCH_1152 [ACEN,J_MCGRANE] ACEN 12/30/94 10:18 AM MACHINE: EPCV20 DATA:NONE TAPE: NOreel FRAME: 2
TSF:TIPS92-10160306.DAT;1 12/30/94 10:16:07 UTF:TIPS93-10160306.DAT;1 12/30/94 10:16:07 META:AGRI_TIPS96_E_TOC_96.DAT;3 12/30/94 10:16:17

Contenido

Página

Introducción IX
Mapa 1

GRAFICAS

1. Uso del Terreno: 1992 2
2. Porciento de Fincas y del Valor Comercial de los Productos Agrícolas Vendidos: 1992 2
3. Frutos Cosechados: 1992 3
4. Valor Comercial de los Frutos Vendidos: 1992 3
5. Valor Comercial de las Ventas de Animales de Finca, Peces, Aves de Corral, y sus Productos: 1992 4
6. Número de Pollos para Carne Vendidos: 1970 to 1992 4

TABLAS

Datos Sobre Puerto Rico

1. Fincas, Terrenos en Fincas, Fincas por Tamaño, Tenencia del Operador, y Tipo de Organización: 1992 y 1987 5
2. Fincas, Terrenos en Fincas, y Uso del Terreno: 1992 y 1987 5
3. Fincas, Terrenos en Fincas, Terrenos Cultivados por Tenencia del Operador: 1992 y 1987 5
4. Características del Operador por Ocupación Principal: 1992 y 1987 6
5. Trabajadores de Fincas Contratados, Agregados, y Medianeros: 1992 y 1987 6
6. Maquinaria Seleccionada, Equipo, Edificios, y Facilidades en el Lugar: 1992 y 1987 7
7. Productos Químicos Agrícolas Usados, Incluyendo Fertilizantes: 1992 y 1987 7
8. Riego: 1992 y 1987 7
9. Gastos de Producción de Fincas Seleccionadas: 1992 y 1987 8
10. Valor Comercial de Productos Agrícolas Vendidos: 1992 y 1987 9
11. Ingreso Relacionado con la Finca: 1992 y 1987 9
12. Animales de Finca, Aves de Corral, y sus Productos —Inventario y Ventas: 1992 y 1987 10
13. Frutos Cosechados para la Venta: 1992 y 1987 11
14. Especialidades de Jardinería: 1992 y 1987 12
15. Pezcado y Productos de Acuacultura: 1992 y 1987 12

Municipio Data

16. Fincas, Terrenos en Fincas, y Uso del Terreno: 1992 y 1987 13
17. Fincas y Terrenos en Fincas por Tamaño de la Finca: 1992 y 1987 16
18. Fincas y Terrenos Cultivados por Tamaño de la Finca: 1992 y 1987 19
19. Fincas y Terrenos en Pastos Cultivados y/o Mejorados por Tamaño de la Finca: 1992 y 1987 22
20. Fincas y Terrenos en Fincas por Tenencia del Operador: 1992 y 1987 25
21. Fincas y Terrenos Cultivados por Tenencia del Operador: 1992 y 1987 26
22. Fincas y Terrenos en Pastos Cultivados y/o Mejorados por Tenencia del Operador: 1992 y 1987 27
23. Tipo de Organización: 1992 y 1987 28
24. Fincas y Terrenos en Fincas por Valor de Ventas: 1992 y 1987 29
25. Riego: 1992 y 1987 32
26. Maquinaria, Equipo, Edificios, y Facilidades: 1992 y 1987 34
27. Fincas por Valor en el Mercado de Todas las Maquinarias y Equipos: 1992 y 1987 41
28. Características de Todos los Operadores: 1992 y 1987 43
29. Tradajadores de Fincas Contratados, Agregados, y Medianeros: 1992 y 1987 50
30. Valor en el Mercado de los Productos Agrícolas Vendidos: 1992 y 1987 51

TIPS [UPF] BATCH_1152 [ACEN,J_MCGRANE] ACEN 12/30/94 10:19 AM MACHINE: EPCV20 DATA:NONE TAPE: NOreel FRAME: 1
TSF:TIPS92-10163306.DAT;1 12/30/94 10:16:38 UTF:TIPS93-10163306.DAT;1 12/30/94 10:16:38 META:AGRI_TIPS96_S_TOC_96.DAT;3 12/30/94 10:16:50

Página

31. Ingresos Relacionados con la Finca: 1992 y 1987 55
32. Gastos de Producción de Fincas Seleccionadas: 1992 y 1987 57
33. Productos Agrícolas Químicos Usados, Incluyendo Fertilizantes: 1992 y 1987 .. 61
34. Animales en las Fincas: 1992 y 1987 63
35. Ventas de Animales, Leche y Miel: 1992 y 1987 73
36. Aves de Corral en las Fincas: 1992 y 1987 82
37. Ventas de Aves de Corral y Huevos de Gillina: 1992 y 1987 85
38. Caña de Azúcar Cosechada: 1992 y 1987 88
39. Café Cosechado para Venta: 1992 y 1987 90
40. Piñas Cosechadas para Venta: 1992 y 1987 93
41. Plátanos Cosechados para Venta: 1992 y 1987 94
42. Guineos Cosechados para Venta: 1992 y 1987 95
43. Gandures Cosechados para Venta: 1992 y 1987 96
44. Habichuelas Secas Cosechadas para Venta: 1992 y 1987 97
45. Habichuelas Tiernas Cosechadas para Venta: 1992 y 1987 98
46. Maíz Cosechado para Venta: 1992 y 1987 99
47. Malangas Cosechadas para Venta: 1992 y 1987 100
48. Yuca Cosechada para Venta: 1992 y 1987 101
49. Apio Cosechado para Venta: 1992 y 1987 102
50. Batatas Cosechadas para Venta: 1992 y 1987 103
51. Names Cosechados para Venta: 1992 y 1987 104
52. Yautías Cosechadas para Venta: 1992 y 1987 105
53. Otros Granos y Cosechas Farinaceas Cosechados para Venta: 1992 y 1987 .. 106
54. Frutas y Cocos por Tamaño de Finca: 1992 y 1987 107
55. Cocos: 1992 y 1987 108
56. Toronjas: 1992 y 1987 109
57. Chinas (Incluyendo chironjas): 1992 y 1987 110
58. Aguacates: 1992 y 1987 111
59. Mangoes: 1992 y 1987 112
60. Guanábanas: 1992 y 1987 113
61. Cidra: 1992 y 1987 114
62. Papayas: 1992 y 1987 115
63. Parchas: 1992 y 1987 116
64. Limones y Limas: 1992 y 1987 117
65. Otras Frutas: 1992 y 1987 118
66. Vegetales Seleccionados y Melones Cosechados para la Venta: 1992 y 1987 . 119
67. Especialidades de Jardinería: 1992 y 1987 122
68. Gramas, Semillas, y Otros Frutos Cosechados: 1992 y 1987 129

Resumen de Datos —Fincas Con Ventas de $2,500 ó Mas

69. Resumen por Tenencia de los Operadores: 1992 131
70. Resumen por Tipo de Organización: 1992 140
71. Resumen por Ocupación Principal y Edad del Operador: 1992 149
72. Resumen por Tamaño de la Finca: 1992 167
73. Resumen por Valor en el Mercado de los Productos Agrícolas Vendidos: 1992 176
74. Resumen por Tipo de Finca: 1992 194

APENDICES

A. Explicaciones Generales A-1
B. Metodología Estadística B-1
C. Cuestionarios Censales C-1

Indice ..... Indice 1
Programa de Publicación ..... Dentro de la contraportada

TIPS [UPF] BATCH_1152 [ACEN,J_MCGRANE] ACEN 12/30/94 10:19 AM MACHINE: EPCV20 DATA:NONE TAPE: NOreel FRAME: 2
TSF:TIPS92-10163306.DAT;1 12/30/94 10:16:38 UTF:TIPS93-10163306.DAT;1 12/30/94 10:16:38 META:AGRI_TIPS96_S_TOC_96.DAT;3 12/30/94 10:16:50

Figure 1. **Land Use: 1992**

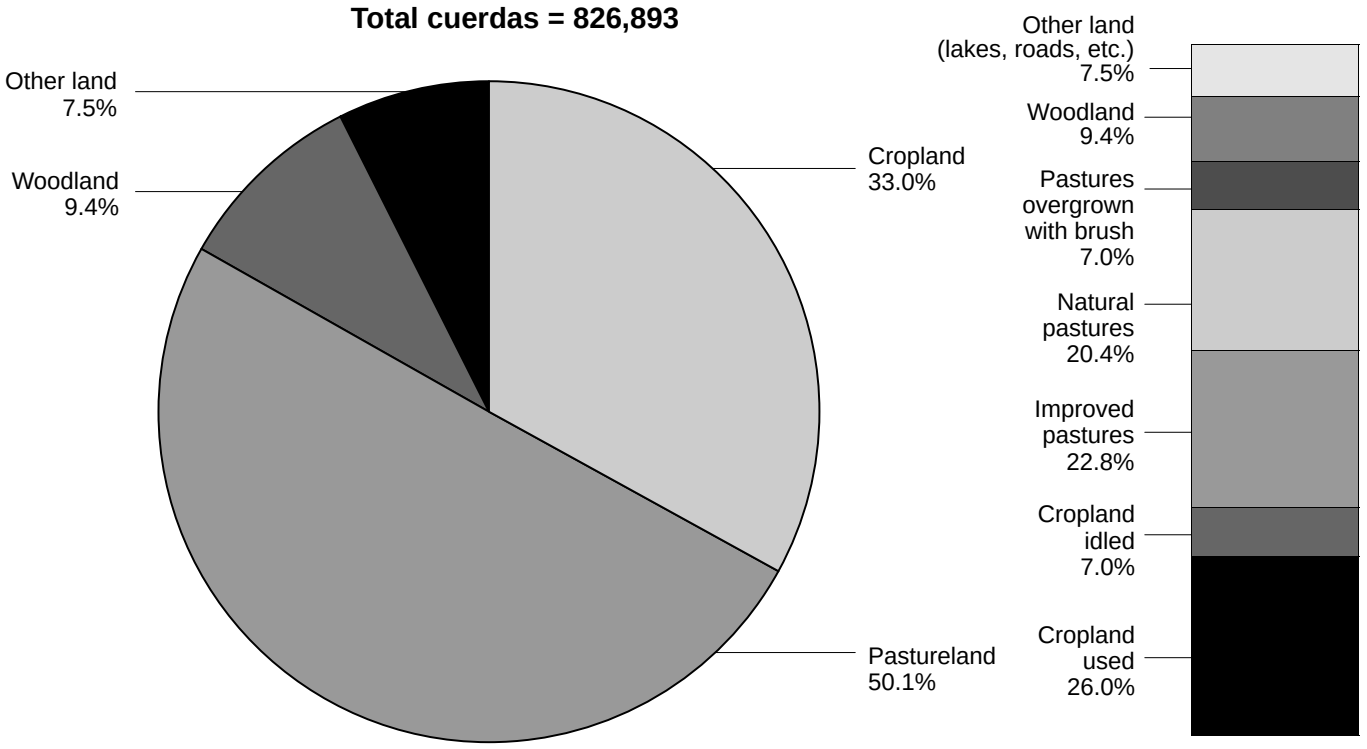

Figure 2. **Percent of Farms and of Market Value of Agricultural Products Sold: 1992**

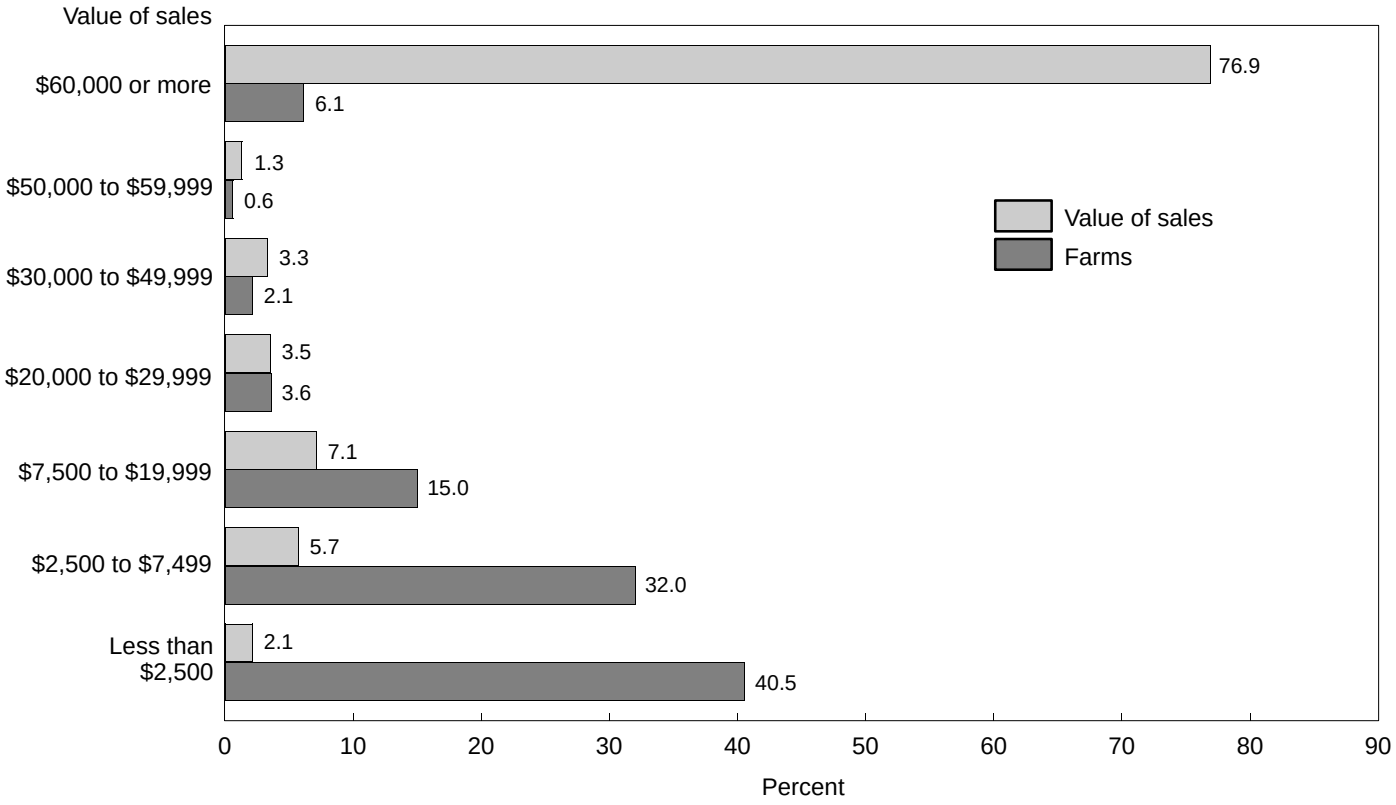

Figure 3. **Crops Harvested: 1992**

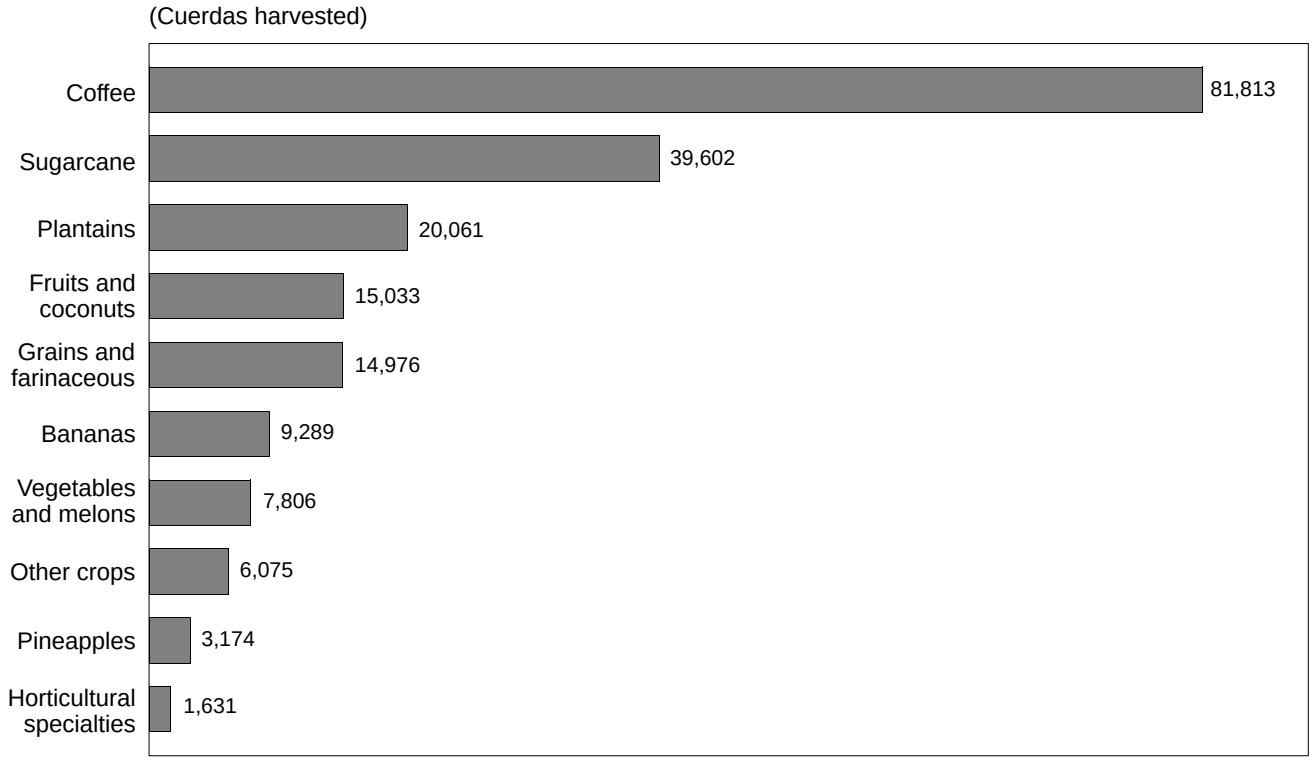

Figure 4. **Market Value of Crops Sold: 1992**

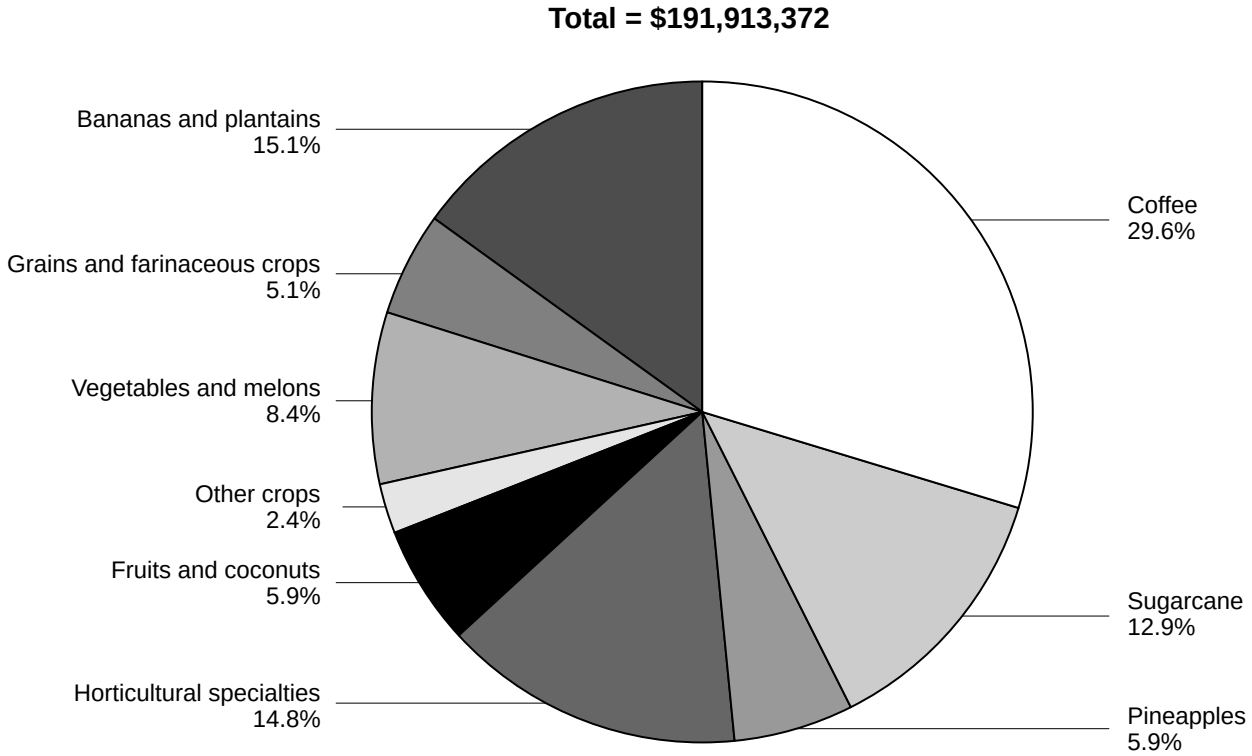

Figure 5. **Market Value of Sales of Livestock, Fish, Poultry, and Their Products: 1992**

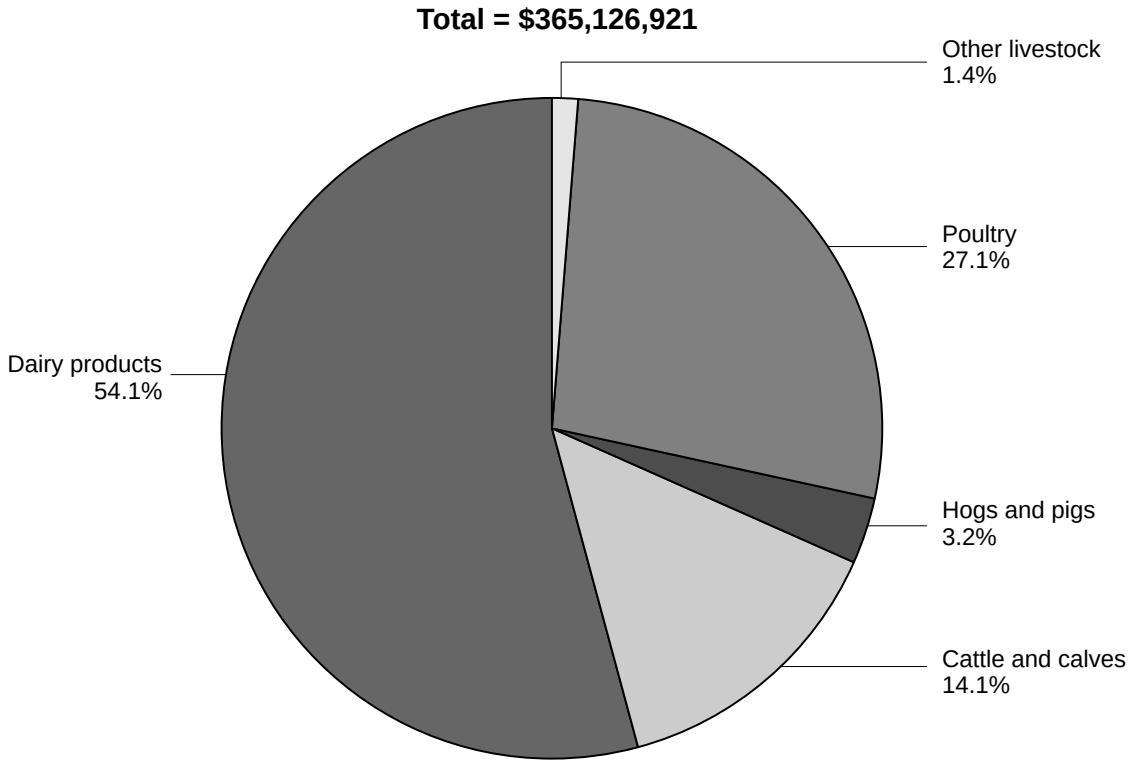

Figure 6. **Number of Broilers Sold: 1970 to 1992**

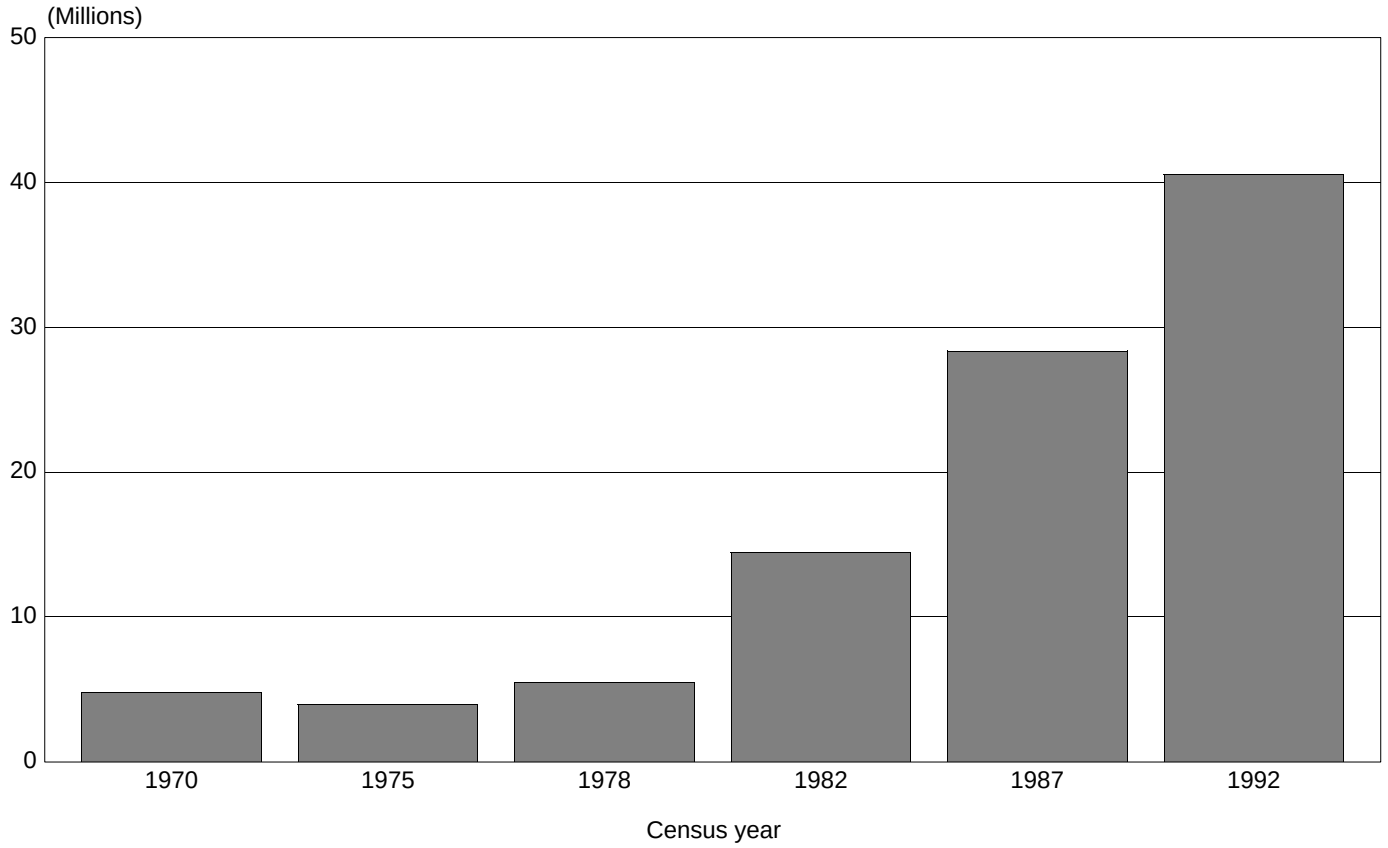

Table 1. Farms, Land in Farms, Farms by Size, Tenure of Operator, and Type of Organization: 1992 and 1987

[Detail may not add to total due to rounding. For enumeration periods, see appendix A; for meaning of abbreviations and symbols, see introductory text]

All farms		1992	1987
Farms	number	22 350	20 245
Land in farms	cuerdas	826 893	886 846
Average size of farm	cuerdas	37.0	43.8
Approximate land area	cuerdas	2 254 365	2 254 365
Proportion in farms	percent	36.7	39.3
Farms by size:			
Less than 10 cuerdas	number	10 413	9 856
	cuerdas	41 938	36 370
10 to 19 cuerdas	number	4 475	3 949
	cuerdas	62 158	54 261
20 to 49 cuerdas	number	3 966	3 387
	cuerdas	118 353	101 292
50 to 99 cuerdas	number	1 723	1 365
	cuerdas	117 529	93 173
100 to 174 cuerdas	number	820	741
	cuerdas	103 956	95 466
175 to 259 cuerdas	number	366	307
	cuerdas	77 648	64 547
260 cuerdas or more	number	587	640
	cuerdas	305 311	441 737

All farms		1992	1987
Tenure of operator:			
Operators	number	22 350	20 245
	cuerdas	826 893	886 846
Full owners	number	17 759	16 158
	cuerdas	471 871	539 044
Part owners	number	2 218	2 654
	cuerdas	204 656	227 392
Tenants	number	2 373	1 433
	cuerdas	150 366	120 410
Average size of farm:			
Full owners	cuerdas	26.6	33.4
Part owners	cuerdas	92.3	85.7
Tenants	cuerdas	63.4	84.0
Farms by type of organization:			
Individual or family	farms	19 911	17 980
	cuerdas	661 373	653 873
Partnership	farms	288	322
	cuerdas	27 437	30 780
Corporation	farms	382	354
	cuerdas	54 667	58 705
Other	farms	1 769	1 589
	cuerdas	83 415	143 488

Table 2. Farms, Land in Farms, and Land Use: 1992 and 1987

[Detail may not add to total due to rounding. For enumeration periods, see appendix A; for meaning of abbreviations and symbols, see introductory text]

All farms		1992	1987
Farms	number	22 350	20 245
Land in farms	cuerdas	826 893	886 846
Average size of farm	cuerdas	37.0	43.8
Cultivated cropland	farms	18 584	16 554
	cuerdas	272 596	247 874
Cropland used for crops	farms	18 259	16 134
	cuerdas	215 093	174 587
Cropland that lie at rest	farms	4 417	4 278
	cuerdas	57 502	73 287
Land in pastures	farms	10 091	9 921
	cuerdas	414 482	411 486
Cultivated and/or improved pastures	farms	4 295	5 303
	cuerdas	188 222	229 757

All farms		1992	1987
Land in farms —Con.			
Land in pastures —Con.			
Natural pastures	farms	4 909	4 001
	cuerdas	168 464	126 454
Pastures overgrown with brush	farms	3 319	2 990
	cuerdas	57 796	55 275
Other land	farms	10 364	11 658
	cuerdas	139 816	227 486
Woodland	farms	4 089	4 456
	cuerdas	77 818	169 128
Land in lakes, ponds, buildings, roads, fences, or wasteland	farms	7 834	9 266
	cuerdas	61 998	58 359

Table 3. Farms, Land in Farms, and Cultivated Cropland by Tenure of Operator: 1992 and 1987

[Detail may not add to total due to rounding. For enumeration periods, see appendix A; for meaning of abbreviations and symbols, see introductory text]

Farms and land in farms		1992	1987
Operators	**farms**	**22 350**	**20 245**
	cuerdas	**826 893**	**886 846**
Cultivated cropland	**farms**	**18 584**	**16 554**
	cuerdas	**272 596**	**247 874**
Full owners	farms	17 759	16 158
	cuerdas	471 871	539 044
Cultivated cropland	farms	15 446	13 495
	cuerdas	173 973	156 767

Farms and land in farms		1992	1987
Part owners	farms	2 218	2 654
	cuerdas	204 656	227 392
Cultivated cropland	farms	1 627	2 162
	cuerdas	50 019	53 591
Tenants	farms	2 373	1 433
	cuerdas	150 366	120 410
Cultivated cropland	farms	1 511	897
	cuerdas	48 603	37 516

TIPS [UPF] BATCH_1152 [ACEN,J_MCGRANE] ACEN 12/30/94 10:19 AM MACHINE: EPCV20 DATA:AGRI_TIPS_OP_96.TIPS;1 * 12/30/94 09:52:00 TAPE: NOreel FRAME: 1
TSF:TIPS92-09530231.DAT;1 12/30/94 09:53:08 UTF:TIPS93-09530231.DAT;1 12/30/94 09:53:08 META:AGRI_TIPS96_96.DAT;24 12/30/94 09:56:53

Table 4. **Operator Characteristics by Main Occupation: 1992 and 1987**

[For enumeration periods, see appendix A; for meaning of abbreviations and symbols, see introductory text]

Characteristics	Total		Main occupation					
			Operators reported		Agricultural		Nonagricultural	
	1992	1987	1992	1987	1992	1987	1992	1987
Operators	**22 350**	**20 245**	**20 692**	**19 920**	**12 675**	**11 435**	**8 017**	**8 485**
Operators by years operating present farm:								
Less than 2 years	2 332	2 854	2 231	2 837	1 216	1 381	1 015	1 456
2 to 4 years	3 348	2 909	3 182	2 889	1 750	1 539	1 432	1 350
5 to 9 years	3 811	3 671	3 633	3 650	2 025	2 035	1 608	1 615
10 years or more	11 931	10 416	11 409	10 355	7 529	6 378	3 880	3 977
Not reported	928	395	237	189	155	102	82	87
Operators by place of residence:								
On farm operated	16 694	13 862	15 362	13 814	9 790	8 170	5 572	5 644
Off farm operated	5 656	4 396	5 330	4 358	2 885	2 338	2 445	2 020
Not reported	–	1 987	–	1 748	–	927	–	821
Operators by age group:								
Under 25 years	170	209	170	207	100	126	70	81
25 to 34 years	1 348	1 582	1 298	1 561	823	862	475	699
35 to 44 years	3 887	3 489	3 714	3 453	2 152	1 745	1 562	1 708
45 to 54 years	5 177	4 302	4 789	4 257	2 839	2 288	1 950	1 969
55 to 64 years	5 191	4 348	4 588	4 305	2 784	2 551	1 804	1 754
65 years and over	6 577	6 315	6 133	6 137	3 977	3 863	2 156	2 274
Average age	55.7	55.5	55.4	55.4	55.9	56.4	54.8	54.0
Operators by highest level of school attended:								
None	1 222	1 132	1 150	1 126	877	779	273	347
Elementary school	8 403	8 027	8 048	7 995	5 411	5 198	2 637	2 797
Secondary school	8 181	7 284	7 853	7 256	4 695	3 870	3 158	3 386
College	2 606	2 019	2 437	2 008	1 189	901	1 248	1 107
Graduate	1 019	769	976	760	346	239	630	521
Not reported	919	1 014	228	775	157	448	71	327
Operators by days worked off farm:								
None	13 482	12 548	12 988	12 502	10 130	9 048	2 858	3 454
Any	7 841	7 191	7 442	7 146	2 374	2 260	5 068	4 886
1 to 49 days	549	725	533	717	371	416	162	301
50 to 99 days	596	490	552	483	333	282	219	201
100 to 149 days	638	414	625	412	394	235	231	177
150 to 199 days	689	462	606	460	231	206	375	254
200 days or more	5 369	5 100	5 126	5 074	1 045	1 121	4 081	3 953
Not reported	1 027	506	262	272	171	127	91	145
Operators by principal source of income:								
Sale of agricultural products	8 377	6 675	8 168	6 646	7 844	6 156	324	490
Other farm-related income	1 203	1 104	1 193	1 100	809	875	384	225
Nonfarm-related income	11 693	11 969	11 052	11 919	3 833	4 281	7 219	7 638
Not reported	1 077	497	279	255	189	123	90	132
Operators by percent of income from farming:								
Less than 25 percent	10 153	10 947	9 653	10 897	3 522	3 948	6 131	6 949
25 to 49 percent	3 548	2 713	3 396	2 699	2 125	1 775	1 271	924
50 to 74 percent	1 898	1 578	1 821	1 575	1 601	1 364	220	211
75 percent or more	5 548	4 406	5 458	4 391	5 221	4 167	237	224
Not reported	1 203	601	364	358	206	181	158	177

Table 5. **Hired Farm Workers, Agregados, and Sharecroppers: 1992 and 1987**

[For enumeration periods, see appendix A; for meaning of abbreviations and symbols, see introductory text]

Item	Farms		Item	Farms	
	1992	1987		1992	1987
Hired farm workers — farms	10 413	8 339	Hired farm workers —Con.		
number	44 029	41 037	Worked less than 5 months — farms	9 256	6 825
Worked 5 months or more — farms	2 439	2 984	number	32 761	27 754
number	11 268	13 283	Agregado and sharecropper families living on place July 1, 1993 — farms	1 042	1 086
			number	2 250	2 738

TIPS [UPF] BATCH_1152 [ACEN,J_MCGRANE] ACEN 12/30/94 10:19 AM MACHINE: EPCV20 DATA:AGRI_TIPS_OP_96.TIPS;1 * 12/30/94 09:52:00 TAPE: NOreel FRAME: 2
TSF:TIPS92-09530231.DAT;1 12/30/94 09:53:08 UTF:TIPS93-09530231.DAT;1 12/30/94 09:53:08 META:AGRI_TIPS96_96.DAT;24 12/30/94 09:56:53

Table 6. Selected Machinery, Equipment, Buildings, and Facilities on the Place: 1992 and 1987

[For enumeration periods, see appendix A; for meaning of abbreviations and symbols, see introductory text]

Item	Farms 1992	Farms 1987	Number 1992	Number 1987
SELECTED MACHINERY AND EQUIPMENT				
Automobiles, jeeps, pickups, and motortrucks	11 873	11 908	17 377	17 213
Wheel tractors	1 206	1 291	2 178	2 501
Crawler tractors	282	301	374	499
Carts (oxen or tractor drawn)	1 249	1 076	2 660	3 262
Coffee depulpers	3 416	2 253	3 529	2 373
Mechanical coffee dryers	466	455	715	738
Solar or air coffee dryers	210	363	304	670
Mechanical coffee washers	220	258	233	365
Milking machines	553	536	3 916	3 240
Milk coolers	553	532	808	796
Emergency electric generators	750	629	840	705

Item	Farms 1992	Farms 1987	Number 1992	Number 1987
SELECTED BUILDINGS AND FACILITIES				
Storage buildings for crops	3 379	2 506	4 314	3 205
Buildings for machinery	1 824	1 464	2 015	1 753
Houses for agregados and other workers	1 246	1 322	2 295	2 702
ESTIMATED MARKET VALUE OF ALL MACHINERY AND EQUIPMENT				
Total value	14 093	13 184	192 689 076	163 437 834
Farms by value group:				
$1 to $999	1 529	1 698	657 200	819 599
$1,000 to $9,999	9 222	8 714	33 684 916	29 344 271
$10,000 or more	3 342	2 772	158 346 960	133 273 964
$10,000 to $29,999	2 049	1 728	32 698 346	26 798 607
$30,000 to $49,999	580	404	20 980 020	14 556 053
$50,000 or more	713	640	104 668 594	91 919 304
Not reported	8 257	7 061	–	–

Table 7. Agricultural Chemicals Used, Including Fertilizer: 1992 and 1987

[Detail may not add to total due to rounding. For enumeration periods, see appendix A; for meaning of abbreviations and symbols, see introductory text]

Chemicals used	1992	1987
Farms ... number	14 779	6 852
Lime ... farms	2 325	1 580
cuerdas on which used	23 215	14 653
tons	35 458	17 453
Fertilizer for cropland ... farms	12 358	(NA)
cuerdas on which used	133 778	(NA)
Fertilizer for pastureland ... farms	1 851	(NA)
cuerdas on which used	78 652	(NA)
Chemical products (sprays, dusts, fumigants, etc.) used to control —		
Insects on crops and cultivated and/or improved pastures ... farms	4 544	4 008
cuerdas on which used	60 740	70 303
Diseases in crops and orchards ... farms	1 993	1 321
cuerdas on which used	26 320	18 911
Weeds or grass in cropland and pastures ... farms	6 570	3 130
cuerdas on which used	105 856	65 391
Nematodes on crops ... farms	1 098	(NA)
cuerdas on which used	14 929	(NA)

Table 8. Irrigation: 1992 and 1987

[Detail may not add to total due to rounding. For enumeration periods, see appendix A; for meaning of abbreviations and symbols, see introductory text]

Farms with irrigation	1992	1987
Land irrigated ... farms	805	920
cuerdas	44 986	36 063
Public system ... farms	274	309
cuerdas	13 614	10 716
Private system ... farms	547	632
cuerdas	31 371	25 347
Farms by major source of irrigation water:		
Well or cistern	293	436
River or stream	126	137
Lake or private pond	73	66
Canal or irrigation district	216	152
Other	97	129

TIPS [UPF] BATCH_1152 [ACEN,J_MCGRANE] ACEN 12/30/94 10:19 AM MACHINE: EPCV20 DATA:AGRI_TIPS_OP_96.TIPS;1 * 12/30/94 09:52:00 TAPE: NOreel FRAME: 3
TSF:TIPS92-09530231.DAT;1 12/30/94 09:53:08 UTF:TIPS93-09530231.DAT;1 12/30/94 09:53:08 META:AGRI_TIPS96_96.DAT;24 12/30/94 09:56:53

Table 9. **Selected Farm Production Expenses: 1992 and 1987**

[For enumeration periods, see appendix A; for meaning of abbreviations and symbols, see introductory text]

Item		1992	1987
Livestock, poultry, and fish purchased	farms	7 046	6 686
	dollars	37 600 534	28 277 111
Average per farm	dollars	5 336	4 229
Farms with expenses of —			
$1 to $99		548	853
$100 to $499		2 395	2 626
$500 to $999		1 288	1 336
$1,000 to $2,499		1 274	766
$2,500 to $4,999		426	254
$5,000 to $9,999		342	222
$10,000 or more		773	629
$10,000 to $14,999		125	92
$15,000 to $19,999		167	135
$20,000 or more		481	402
Feed purchased for livestock, poultry, and fish	farms	10 274	8 629
	dollars	141 108 249	133 559 831
Average per farm	dollars	13 734	15 478
Farms with expenses of —			
$1 to $99		1 590	1 128
$100 to $499		4 559	3 951
$500 to $999		1 601	1 589
$1,000 to $2,499		1 041	742
$2,500 to $4,999		302	196
$5,000 to $9,999		154	123
$10,000 or more		1 027	900
$10,000 to $14,999		92	54
$15,000 to $19,999		63	16
$20,000 or more		872	830
Medicines and drugs purchased for livestock and poultry	farms	11 340	3 810
	dollars	8 970 868	4 872 340
Average per farm	dollars	791	1 279
Farms with expenses of —			
$1 to $99		5 919	1 581
$100 to $499		3 684	1 338
$500 to $999		620	258
$1,000 to $2,499		485	267
$2,500 to $4,999		262	133
$5,000 to $9,999		171	106
$10,000 or more		199	127
$10,000 to $14,999		72	46
$15,000 to $19,999		35	21
$20,000 or more		92	60
Seeds, bulbs, plants, and trees purchased	farms	7 977	10 924
	dollars	7 045 133	5 148 670
Average per farm	dollars	883	471
Farms with expenses of —			
$1 to $99		1 650	3 708
$100 to $499		3 961	5 456
$500 to $999		1 065	965
$1,000 to $2,499		826	547
$2,500 to $4,999		241	141
$5,000 to $9,999		111	55
$10,000 or more		123	52
$10,000 to $14,999		72	20
$15,000 to $19,999		24	8
$20,000 or more		27	24
Commercial fertilizer purchased	farms	13 803	16 457
	dollars	17 200 875	15 392 577
Average per farm	dollars	1 246	935
Farms with expenses of —			
$1 to $99		2 263	5 315
$100 to $499		7 104	7 171
$500 to $999		1 901	1 743
$1,000 to $2,499		1 476	1 225
$2,500 to $4,999		493	472
$5,000 to $9,999		288	242
$10,000 or more		278	289
$10,000 to $14,999		93	110
$15,000 to $19,999		52	51
$20,000 or more		133	128
Gasoline and other fuel and oil products purchased	farms	13 503	13 241
	dollars	13 485 013	12 057 629
Average per farm	dollars	999	911
Farms with expenses of —			
$1 to $99		3 577	3 073
$100 to $499		5 679	6 253
$500 to $999		1 729	1 641
$1,000 to $2,499		1 413	1 230
$2,500 to $4,999		531	497
$5,000 to $9,999		354	348
$10,000 or more		220	199
$10,000 to $14,999		113	97
$15,000 to $19,999		53	40
$20,000 or more		54	62
Wages and salaries of hired farm workers and family members	farms	10 413	8 339
	dollars	90 547 795	76 677 624
Average per farm	dollars	8 696	9 195
Farms with expenses of —			
$1 to $99		145	108
$100 to $499		2 022	1 557
$500 to $999		1 536	1 293
$1,000 to $2,499		2 462	2 063
$2,500 to $4,999		1 473	1 149
$5,000 to $9,999		1 179	824
$10,000 or more		1 596	1 345
$10,000 to $14,999		449	345
$15,000 to $19,999		303	248
$20,000 or more		844	752
Contract labor	farms	723	944
	dollars	3 986 583	7 449 505
Average per farm	dollars	5 514	7 891
Farms with expenses of —			
$1 to $99		29	45
$100 to $499		167	187
$500 to $999		146	118
$1,000 to $2,499		149	157
$2,500 to $4,999		78	89
$5,000 to $9,999		58	100
$10,000 or more		96	248
$10,000 to $14,999		35	76
$15,000 to $19,999		7	86
$20,000 or more		54	86
Machine hire and customwork	farms	3 520	2 869
	dollars	5 933 123	5 327 615
Average per farm	dollars	1 686	1 857
Farms with expenses of —			
$1 to $99		249	269
$100 to $499		1 459	1 258
$500 to $999		771	492
$1,000 to $2,499		587	483
$2,500 to $4,999		235	151
$5,000 to $9,999		106	116
$10,000 or more		113	100
$10,000 to $14,999		54	42
$15,000 to $19,999		12	16
$20,000 or more		47	42
Agricultural chemicals purchased	farms	9 841	6 852
	dollars	9 219 356	5 047 032
Average per farm	dollars	937	737
Farms with expenses of —			
$1 to $99		2 139	2 988
$100 to $499		5 019	2 465
$500 to $999		1 272	622
$1,000 to $2,499		863	447
$2,500 to $4,999		253	140
$5,000 to $9,999		159	110
$10,000 or more		136	80
$10,000 to $14,999		42	34
$15,000 to $19,999		31	20
$20,000 or more		63	26

TIPS [UPF] BATCH_1152 [ACEN,J_MCGRANE] ACEN 12/30/94 10:19 AM MACHINE: EPCV20 DATA:AGRI_TIPS_OP_96.TIPS;1 * 12/30/94 09:52:00 TAPE: NOreel FRAME: 4
TSF:TIPS92-09530231.DAT;1 12/30/94 09:53:08 UTF:TIPS93-09530231.DAT;1 12/30/94 09:53:08 META:AGRI_TIPS96_96.DAT;24 12/30/94 09:56:53

Table 10. **Market Value of Agricultural Products Sold: 1992 and 1987**

[For enumeration periods, see appendix A; for meaning of abbreviations and symbols, see introductory text]

Item		1992	1987
Farms by value of sales		22 350	20 245
Less than $1,200		4 456	6 784
$1,200 to $2,499		4 591	4 311
$2,500 to $4,999		4 593	3 459
$5,000 to $7,499		2 566	1 541
$7,500 to $9,999		1 248	769
$10,000 to $19,999		2 115	1 345
$20,000 to $39,999		1 071	652
$20,000 to $24,999		447	251
$25,000 to $29,999		362	180
$30,000 to $39,999		262	221
$40,000 to $59,999		348	215
$40,000 to $49,999		209	115
$50,000 to $59,999		139	100
$60,000 or more		1 362	1 169
Total sales	farms	22 350	20 245
	dollars	557 040 293	415 008 832
Average per farm	dollars	24 924	20 499
Crops, including horticultural specialties and other agricultural products	farms	17 617	15 606
	dollars	191 913 372	143 493 673
Sugarcane	farms	432	556
	dollars	24 738 806	26 642 738
Average per farm	dollars	57 266	47 919
Coffee	farms	11 263	9 112
	dollars	56 801 671	41 786 425
Average per farm	dollars	5 043	4 586
Pineapples	farms	138	132
	dollars	11 253 968	15 495 114
Average per farm	dollars	81 550	117 387
Plantains	farms	6 301	(NA)
	dollars	23 226 504	(NA)
Average per farm	dollars	3 686	(NA)
Bananas	farms	4 778	(NA)
	dollars	5 694 979	(NA)
Average per farm	dollars	1 192	(NA)
Total sales—Con.			
Crops, including horticultural specialties and other agricultural products—Con.			
Grains and farinaceous crops	farms	3 979	5 215
	dollars	9 766 933	7 262 682
Average per farm	dollars	2 455	1 393
Fruits and coconuts [1]	farms	5 181	9 875
	dollars	11 276 521	20 645 420
Average per farm	dollars	2 177	2 091
Vegetables and melons [2]	farms	2 077	1 938
	dollars	16 213 905	8 235 954
Average per farm	dollars	7 806	4 250
Horticultural specialties	farms	560	429
	dollars	28 363 658	14 489 030
Average per farm	dollars	50 649	33 774
Grasses, seedlings and other crops	farms	679	497
	dollars	4 576 427	8 936 310
Average per farm	dollars	6 740	17 981
Livestock, poultry, and their products	farms	10 068	9 329
	dollars	365 126 921	271 515 159
Average per farm	dollars	36 266	29 104
Cattle and calves	farms	6 479	5 994
	dollars	51 616 433	30 206 217
Average per farm	dollars	7 967	5 039
Poultry and poultry products	farms	2 871	1 834
	dollars	98 939 455	70 559 524
Average per farm	dollars	34 462	38 473
Dairy products	farms	569	582
	dollars	197 702 791	157 864 286
Average per farm	dollars	347 457	271 244
Hogs and pigs	farms	2 544	3 136
	dollars	11 633 197	9 525 279
Average per farm	dollars	4 573	3 037
Sheep and goats	farms	451	672
	dollars	521 721	436 772
Average per farm	dollars	1 157	650
Other livestock and livestock products	farms	842	502
	dollars	4 713 324	2 923 081
Average per farm	dollars	5 598	5 823

[1]Data for 1987 include plantains and bananas.
[2]Data for 1987 do not include melons.

Table 11. **Farm-Related Income: 1992 and 1987**

[For enumeration periods, see appendix A; for meaning of abbreviations and symbols, see introductory text]

Source of income		1992	1987
Total farm-related income	**farms**	**4 266**	**3 681**
	dollars	**16 609 029**	**18 942 818**
Custom farmwork done for others	farms	398	340
	dollars	1 902 412	9 028 049
Recreational services	farms	168	32
	dollars	382 502	347 327
Rent from farmland	farms	171	187
	dollars	1 400 026	993 248
Participation in Government farm programs	farms	3 864	3 293
	dollars	12 924 089	8 574 194

TIPS [UPF] BATCH_1152 [ACEN,J_MCGRANE] ACEN 12/30/94 10:19 AM MACHINE: EPCV20 DATA:AGRI_TIPS_OP_96.TIPS;1 * 12/30/94 09:52:00 TAPE: NOreel FRAME: 5
TSF:TIPS92-09530231.DAT;1 12/30/94 09:53:08 UTF:TIPS93-09530231.DAT;1 12/30/94 09:53:08 META:AGRI_TIPS96_96.DAT;24 12/30/94 09:56:53

Table 12. Livestock, Poultry, and Their Products —Inventory and Sales: 1992 and 1987

[For enumeration periods, see appendix A; for meaning of abbreviations and symbols, see introductory text]

Item		1992	1987
INVENTORY			
Cattle and calves	farms	6 955	7 218
	number	314 134	293 244
Cows	farms	5 301	5 735
	number	162 461	155 099
Heifers and heifer calves	farms	4 601	4 629
	number	79 987	75 619
Bull calves under 6 months old	farms	3 178	2 559
	number	23 234	18 239
Steers and bulls	farms	4 886	4 386
	number	48 452	44 287
Dairy cattle	farms	2 933	3 051
	number	153 735	142 817
Cows	farms	2 183	3 050
	number	104 857	102 809
Heifers and heifer calves	farms	1 867	1 504
	number	40 099	33 139
Bull calves under 6 months old	farms	1 094	621
	number	4 842	2 995
Bulls	farms	1 347	897
	number	3 937	3 874
Beef and other cattle	farms	5 357	5 497
	number	160 399	150 427
Cows	farms	3 477	3 048
	number	57 604	52 290
Heifers and heifer calves	farms	3 045	3 242
	number	39 888	42 480
Bull calves under 6 months old	farms	2 335	1 990
	number	18 392	15 244
Steers and bulls	farms	3 957	3 565
	number	44 515	40 413
Hogs and pigs	farms	3 115	4 700
	number	146 625	141 031
Under 3 months old	farms	1 807	2 519
	number	76 716	75 661
3 months old or older	farms	2 740	4 130
	number	69 909	65 370
Hogs and pigs kept for breeding	farms	1 847	2 405
	number	21 605	23 488
Boars	farms	1 361	1 460
	number	2 242	2 611
Sows and gilts	farms	1 847	2 405
	number	19 363	20 877
Horses	farms	1 598	2 215
	number	7 505	9 606
Sheep	farms	418	451
	number	12 495	8 944
Goats	farms	922	1 589
	number	14 056	22 959
Hives of bees	farms	100	147
	number	2 039	3 729
Rabbits	farms	749	388
	number	58 636	22 589
Ponds	farms	32	–
	cuerdas	21 960	–
Other livestock	farms	75	84
	number	307	929
Started pullets	farms	647	1 598
	number	375 706	347 421
Chicken hens of laying age	farms	1 977	5 535
	number	1 570 857	1 282 518
Under 1 year old	farms	1 321	3 004
	number	1 006 098	908 580
1 year old or older	farms	1 173	3 803
	number	564 759	373 938
Broilers	farms	1 199	3 191
	number	10 157 101	6 278 630
Roosters	farms	2 349	4 749
	number	49 833	58 403
Fighting cocks	farms	1 212	1 729
	number	30 312	37 847
Other roosters	farms	1 402	3 484
	number	19 521	20 556
Other poultry (turkeys, pigeons, guineas, etc.)	farms	1 050	2 101
	number	69 754	91 971

Item		1992	1987
SALES			
Livestock, poultry, and their products	farms	10 068	9 329
	dollars	365 126 921	271 515 159
Cattle and calves	farms	6 479	5 993
	number	131 821	112 507
	dollars	51 616 433	30 206 217
Bull and heifer calves	farms	3 485	2 884
	number	70 504	67 473
	dollars	19 678 304	(NA)
Other cattle, except calves	farms	5 137	5 033
	number	61 317	45 034
	dollars	31 938 129	(NA)
Dairy cattle	farms	1 257	1 053
	number	50 858	52 024
	dollars	15 343 791	(NA)
Bull and heifer calves	farms	1 026	797
	number	42 968	43 496
	dollars	10 823 709	(NA)
Other cattle, except calves	farms	859	847
	number	7 890	8 528
	dollars	4 520 082	(NA)
Milk	farms	569	582
	quarts	402 336 583	339 975 946
Milk, butter, and other dairy products	farms	569	582
	dollars	197 702 791	157 864 286
Beef and other cattle	farms	5 551	5 341
	number	80 963	60 483
	dollars	36 272 642	(NA)
Bull and heifer calves	farms	2 607	2 259
	number	27 536	23 977
	dollars	8 854 595	(NA)
Other cattle, except calves	farms	4 456	4 431
	number	53 427	36 506
	dollars	27 418 047	(NA)
Hogs and pigs	farms	2 544	3 136
	number	185 571	134 971
	dollars	11 633 197	9 525 279
Under 3 months old	farms	1 281	2 094
	number	78 653	74 558
	dollars	2 811 588	(NA)
3 months old or older	farms	2 077	2 212
	number	106 918	60 413
	dollars	8 821 609	(NA)
Horses	farms	320	286
	number	1 159	1 076
	dollars	3 171 358	(NA)
Sheep	farms	158	119
	number	4 089	2 045
	dollars	215 408	(NA)
Goats	farms	352	604
	number	5 362	7 331
	dollars	306 313	(NA)
Honey	farms	100	36
	pounds	95 917	12 162
	dollars	137 902	(NA)
Rabbits	farms	416	167
	number	94 328	23 435
	dollars	776 449	(NA)
Fish and other aquaculture products	farms	32	(NA)
	pounds	127 601	(NA)
	dollars	627 615	(NA)
Other livestock	farms	–	1
	number	–	(D)
	dollars	–	(NA)
Started pullets	farms	130	108
	number	973 500	696 772
Chicken hens of laying age	farms	184	333
	number	1 066 906	557 196
Under 1 year old	farms	52	120
	number	1 453	4 362
1 year old or older	farms	146	232
	number	1 065 453	552 834
Chicken eggs	farms	1 996	1 012
	dozens	27 427 773	20 379 163
Broilers	farms	469	319
	number	40 590 777	28 403 432
Roosters	farms	529	403
	number	14 501	10 985
Fighting cocks	farms	404	320
	number	8 303	8 318
Other roosters	farms	154	92
	number	6 198	2 667
Other poultry (turkeys, pigeons, guineas, etc.)	farms	221	163
	number	36 388	21 255
All poultry and poultry products	farms	2 871	1 834
	dollars	98 939 455	70 559 524

TIPS [UPF] BATCH_1152 [ACEN,J_MCGRANE] ACEN 12/30/94 10:19 AM MACHINE: EPCV20 DATA:AGRI_TIPS_OP_96.TIPS;1 * 12/30/94 09:52:00 TAPE: NOreel FRAME: 6
TSF:TIPS92-09530231.DAT;1 12/30/94 09:53:08 UTF:TIPS93-09530231.DAT;1 12/30/94 09:53:08 META:AGRI_TIPS96_96.DAT;24 12/30/94 09:56:53

Table 13. **Crops Harvested for Sale: 1992 and 1987**

[Detail may not add to total due to rounding. For enumeration periods, see appendix A; for meaning of abbreviations and symbols, see introductory text]

Crop		1992	1987
Farms	**number**	**22 350**	**20 245**
	cuerdas	**826 893**	**886 846**
With cultivated cropland	**farms**	**18 584**	**16 554**
	cuerdas	**272 596**	**247 874**
Fall cane	farms	116	173
	cuerdas	3 807	6 376
	tons	135 455	220 626
Spring cane	farms	177	195
	cuerdas	6 572	6 498
	tons	191 466	182 683
Ratoon cane	farms	365	444
	cuerdas	28 230	32 033
	tons	599 167	766 596
Coffee grown in the shade	farms	7 007	7 521
	trees not of bearing age	1 603 750	(NA)
	trees of bearing age	25 777 132	(NA)
	cuerdas	39 579	49 384
	cwt	140 662	126 798
Coffee grown in the open	farms	6 143	3 189
	trees not of bearing age	3 320 737	(NA)
	trees of bearing age	41 824 145	(NA)
	cuerdas	42 234	24 267
	cwt	200 572	119 432
Pineapples	farms	152	132
	plants not of bearing age	1 838 500	(NA)
	plants of bearing age	28 361 891	(NA)
	cuerdas	3 174	4 250
	tons	58 764	69 484
Plantains	farms	6 685	6 531
	plants not of bearing age	4 395 948	4 252 128
	plants of bearing age	10 783 923	7 815 419
	cuerdas	20 061	(NA)
	thousands	265 732	126 076
Bananas	farms	4 898	6 917
	plants not of bearing age	775 906	1 308 186
	plants of bearing age	5 732 389	5 532 041
	cuerdas	9 289	(NA)
	thousands	322 667	184 160
Pigeon peas	farms	1 166	2 177
	cuerdas	5 127	5 710
	cwt	46 722	45 788
Dry beans	farms	299	541
	cuerdas	244	353
	cwt	940	1 778
Green beans	farms	744	1 122
	cuerdas	656	873
	cwt	6 018	7 338
Corn	farms	353	830
	cuerdas	629	851
	cwt	9 427	8 457
Dasheens	farms	1 079	1 180
	cuerdas	1 425	908
	cwt	36 994	22 725
Cassava	farms	717	1 206
	cuerdas	745	987
	cwt	9 696	21 906
Celeriac	farms	497	456
	cuerdas	733	627
	cwt	20 676	19 541
Sweetpotatoes	farms	502	899
	cuerdas	1 126	873
	cwt	82 703	34 922
Yams	farms	1 509	1 748
	cuerdas	2 299	1 780
	cwt	75 922	58 233
Taniers	farms	1 514	1 915
	cuerdas	1 611	1 553
	cwt	22 428	21 707
Other grains and farinaceous crops	farms	236	271
	cuerdas	380	1 406
	cwt	8 141	35 617
Coconuts	farms	456	3 408
	trees not of bearing age	2 698	14 863
	trees of bearing age	23 044	45 379
	cuerdas	299	(NA)
	hundreds	6 278	6 199
Grapefruit	farms	1 334	4 468
	trees not of bearing age	9 726	15 473
	trees of bearing age	41 962	48 424
	cuerdas	624	(NA)
	hundreds	29 556	26 549
Oranges	farms	4 488	7 672
	trees not of bearing age	141 905	223 179
	trees of bearing age	739 245	664 112
	cuerdas	8 535	(NA)
	hundreds	550 940	498 552
Avocados	farms	1 508	5 008
	trees not of bearing age	12 648	29 170
	trees of bearing age	63 078	57 463
	cuerdas	1 034	(NA)
	thousands	3 456	3 269
Mangoes	farms	460	2 528
	trees not of bearing age	44 101	42 878
	trees of bearing age	157 775	275 962
	cuerdas	2 684	(NA)
	thousands	11 023	16 623
Soursop	farms	360	(NA)
	trees not of bearing age	1 670	(NA)
	trees of bearing age	3 123	(NA)
	cuerdas	52	(NA)
	cwt	2 292	(NA)
Citrons	farms	235	206
	trees not of bearing age	21 429	45 523
	trees of bearing age	166 569	242 000
	cuerdas	1 049	(NA)
	cwt	30 285	58 508
Papayas	farms	367	1 306
	trees not of bearing age	52 939	340 161
	trees of bearing age	96 110	236 092
	cuerdas	231	(NA)
	cwt	25 383	59 022
Passion fruit[1]	farms	256	1 122
	trees not of bearing age	15 429	37 116
	trees of bearing age	16 498	30 469
	cuerdas	157	(NA)
	cwt	6 850	23 068
Lemons and limes	farms	561	2 689
	trees not of bearing age	4 079	13 035
	trees of bearing age	14 424	20 879
	cuerdas	216	(NA)
	cwt	6 357	6 880
Other fruits[1]	farms	241	993
	trees not of bearing age	1 394	64 890
	trees of bearing age	51 343	74 999
	cuerdas	999	(NA)
	cwt	24 181	19 255
Tomatoes	farms	148	191
	cuerdas	1 226	615
	pounds	16 354 817	(NA)
Cucumbers	farms	238	221
	cuerdas	352	215
	pounds	2 536 123	(NA)
String beans	farms	113	123
	cuerdas	142	78
	pounds	178 770	(NA)
Lettuce	farms	222	227
	cuerdas	118	107
	pounds	1 547 677	(NA)
Peppers	farms	230	262
	cuerdas	880	253
	pounds	9 255 278	(NA)
Cabbage	farms	88	134
	cuerdas	238	330
	pounds	1 182 224	(NA)
Eggplant	farms	164	225
	cuerdas	317	312
	pounds	2 700 517	(NA)
Pumpkins	farms	1 209	1 078
	cuerdas	3 180	3 736
	pounds	13 055 754	(NA)
Sweet cooking peppers	farms	875	717
	cuerdas	570	295
	pounds	1 276 465	(NA)
Watermelons	farms	75	9
	cuerdas	334	31
	pounds	3 217 955	(NA)
Honeydew melons	farms	6	62
	cuerdas	27	1 055
	pounds	339 025	(NA)
Cantaloups	farms	4	(NA)
	cuerdas	9	(NA)
	pounds	53 000	(NA)
Sweet corn	farms	91	(NA)
	cuerdas	61	(NA)
	pounds	65 390	(NA)
Other vegetables and melons	farms	282	213
	cuerdas	353	236
	pounds	876 281	(NA)
Horticultural specialties	farms	560	429
	cuerdas	1 631	1 096
Tree seedlings (coffee, orange, plantains, etc.)	farms	297	58
	cuerdas	1 293	155
Paragrass	farms	446	663
	cuerdas	13 878	20 055
Guinea grass	farms	1 039	1 674
	cuerdas	39 498	57 032
Merker grass	farms	173	400
	cuerdas	1 052	3 835
Pangola grass	farms	2 488	2 785
	cuerdas	87 779	82 815
Star grass	farms	1 439	1 514
	cuerdas	46 015	44 632
Other crops	farms	160	726
	cuerdas	4 782	21 584

[1]Data published in 1987 represent hundreds of fruit not hundreds of pounds.

TIPS [UPF] BATCH_1152 [ACEN,J_MCGRANE] ACEN 12/30/94 10:19 AM MACHINE: EPCV20 DATA:AGRI_TIPS_OP_96.TIPS;1 * 12/30/94 09:52:00 TAPE: NOreel FRAME: 7
TSF:TIPS92-09530231.DAT;1 12/30/94 09:53:08 UTF:TIPS93-09530231.DAT;1 12/30/94 09:53:08 META:AGRI_TIPS96_96.DAT;24 12/30/94 09:56:53

Table 14. **Horticultural Specialties: 1992 and 1987**

[Detail may not add to total due to rounding. For enumeration periods, see appendix A; for meaning of abbreviations and symbols, see introductory text]

Item		1992	1987
Farms	**number**	**560**	**429**
	cuerdas	**1 631**	**1 096**
	sq. ft. under shade	**3 809 697**	**3 467 895**
Sales	**dollars**	**28 363 658**	**14 489 030**
Foliage plants	farms	283	275
	cuerdas	508	584
	sq. ft. under shade	2 106 613	3 149 967
Sales	dollars	16 570 412	10 742 358
Potted flowering plants (except orchids)	farms	265	138
	cuerdas	230	113
	sq. ft. under shade	1 294 031	166 343
Sales	dollars	5 123 043	1 523 576
Vegetable and flowering seed	farms	45	(NA)
	cuerdas	13	(NA)
	sq. ft. under shade	56 564	(NA)
Sales	dollars	328 318	(NA)
Orchid plants	farms	68	51
	cuerdas	24	9
	sq. ft. under shade	189 085	114 868
Sales	dollars	475 115	411 058
Bulbs and roots (exclude bulb flowering plants)	farms	16	(NA)
	cuerdas	6	(NA)
	sq. ft. under shade	1 572	(NA)
Sales	dollars	62 524	(NA)
Trees and shrub trees	farms	138	(NA)
	cuerdas	171	(NA)
	sq. ft. under shade	126 900	(NA)
Sales	dollars	2 427 534	(NA)
Cut flowers (except orchids)	farms	70	52
	cuerdas	108	61
	sq. ft. under shade	13 060	23 744
Sales	dollars	298 881	300 911
Orchid flowers	farms	23	26
	cuerdas	1	29
	sq. ft. under shade	21 872	12 973
Sales	dollars	27 231	319 854
Lawn grass (sod)	farms	54	65
	cuerdas	568	297
Sales	dollars	3 050 600	1 191 273

Table 15. **Fish and Aquaculture Products: 1992 and 1987**

[Detail may not add to total due to rounding. For enumeration periods, see appendix A; for meaning of abbreviations and symbols, see introductory text]

Item		1992	1987
Farms	**number**	**32**	**(NA)**
Ponds	**number**	**260**	**(NA)**
	cuerdas	**220**	**(NA)**
Sales	**pounds**	**127 601**	**(NA)**
	dollars	**627 615**	**(NA)**
Tilapia	farms	19	(NA)
Sales	pounds	15 624	(NA)
	dollars	40 702	(NA)
Shrimp	farms	13	(NA)
Sales	pounds	34 092	(NA)
	dollars	151 105	(NA)
Crayfish	farms	4	(NA)
Sales	pounds	(D)	(NA)
	dollars	(D)	(NA)
Other aquaculture products	farms	10	(NA)
Sales	pounds	16 935	(NA)
	dollars	40 108	(NA)

TIPS [UPF] BATCH_1152 [ACEN,J_MCGRANE] ACEN 12/30/94 10:19 AM MACHINE: EPCV20 DATA:AGRI_TIPS_OP_96.TIPS;1 * 12/30/94 09:52:00 TAPE: NOreel FRAME: 8
TSF:TIPS92-09530231.DAT;1 12/30/94 09:53:08 UTF:TIPS93-09530231.DAT;1 12/30/94 09:53:08 META:AGRI_TIPS96_96.DAT;24 12/30/94 09:56:53

Table 16. **Farms, Land in Farms, and Land Use: 1992 and 1987**

[Detail may not add to total due to rounding. For enumeration periods, see appendix A; for meaning of abbreviations and symbols, see introductory text]

Geographic area	Total				Cultivated cropland											
	Farms		Cuerdas		Farms		Cuerdas		Used for crops				That lie at rest			
									Farms		Cuerdas		Farms		Cuerdas	
	1992	1987	1992	1987	1992	1987	1992	1987	1992	1987	1992	1987	1992	1987	1992	1987
Puerto Rico	**22 350**	**20 245**	**826 893**	**886 846**	**18 584**	**16 554**	**272 596**	**247 874**	**18 259**	**16 134**	**215 093**	**174 587**	**4 417**	**4 278**	**57 502**	**73 287**
Region 1	**4 079**	**3 598**	**134 471**	**133 659**	**3 336**	**2 943**	**38 180**	**29 721**	**3 251**	**2 852**	**29 854**	**18 534**	**721**	**821**	**8 326**	**11 187**
Region 2	**4 880**	**4 129**	**186 444**	**176 023**	**3 934**	**3 200**	**55 462**	**50 179**	**3 879**	**3 108**	**41 740**	**32 426**	**1 337**	**887**	**13 722**	**17 753**
Region 3	**5 153**	**4 996**	**180 386**	**228 140**	**4 464**	**4 132**	**68 469**	**66 155**	**4 383**	**4 048**	**53 918**	**49 620**	**936**	**1 067**	**14 551**	**16 534**
Region 4	**4 771**	**4 481**	**192 039**	**233 930**	**4 249**	**4 009**	**77 986**	**81 760**	**4 188**	**3 918**	**62 606**	**59 641**	**848**	**941**	**15 380**	**22 119**
Region 5	**3 467**	**3 041**	**133 552**	**115 094**	**2 601**	**2 270**	**32 498**	**20 059**	**2 558**	**2 208**	**26 975**	**14 366**	**575**	**562**	**5 523**	**5 693**
Adjuntas	1 082	978	22 944	33 177	1 082	972	12 784	13 543	1 073	970	10 004	10 578	295	206	2 780	2 965
Aguada	200	279	4 177	4 542	185	250	2 447	2 794	185	247	2 153	2 561	48	43	294	233
Aguadilla	63	104	4 724	4 587	39	68	1 099	905	33	61	980	635	26	19	118	270
Aguas Buenas	349	292	6 597	5 958	302	271	2 656	1 785	302	269	2 402	1 347	71	80	254	437
Aibonito	271	218	7 980	8 970	194	134	1 180	877	192	127	1 123	620	11	23	58	256
Añasco	231	257	6 340	8 765	203	247	3 339	4 752	203	246	2 892	3 791	57	59	447	961
Arecibo	348	487	23 251	37 165	182	276	2 844	5 441	173	257	2 633	2 789	16	49	212	2 652
Arroyo	38	71	3 467	3 907	30	61	1 801	2 378	30	56	1 497	1 777	8	31	304	601
Barceloneta	79	44	5 486	3 740	32	21	1 109	1 318	30	20	(D)	951	7	11	(D)	367
Barranquitas	689	451	14 960	9 931	636	404	8 923	4 127	629	394	7 593	3 002	84	109	1 330	1 125
Bayamón	155	226	2 703	2 770	116	177	973	578	105	175	582	489	57	12	392	89
Cabo Rojo	167	211	18 216	26 557	86	95	2 793	6 107	76	86	2 688	2 668	33	23	105	3 439
Caguas	697	196	13 983	10 725	539	146	2 785	989	512	138	2 357	485	105	48	428	504
Camuy	184	312	11 104	11 275	58	167	697	1 441	49	154	326	344	33	30	370	1 097
Canóvanas	217	290	11 855	6 994	163	220	1 329	1 134	160	214	962	780	47	32	367	354
Carolina	237	132	5 700	5 823	124	84	440	549	111	74	238	201	25	33	201	348
Cataño	–	–	–	–	–	–	–	–	–	–	–	–	–	–	–	–
Cayey	253	227	9 766	7 538	139	186	889	1 329	137	177	691	705	29	53	198	625
Ceiba	62	55	2 446	3 428	24	33	427	131	24	31	126	66	4	2	302	(D)
Ciales	300	223	11 806	11 435	281	211	3 284	3 676	276	204	2 689	2 492	51	63	595	1 183
Cidra	224	257	6 501	7 227	166	203	1 240	1 011	165	201	704	776	85	33	536	234
Coamo	351	377	27 911	31 804	281	294	5 566	5 516	270	279	3 790	3 638	50	86	1 776	1 878
Comerío	289	223	8 079	6 020	247	193	1 915	2 062	240	186	1 513	1 381	44	72	402	681
Corozal	605	438	16 910	12 099	522	391	5 554	4 462	520	381	4 282	2 852	80	141	1 272	1 610
Culebra	24	24	3 072	2 592	–	4	–	102	–	2	–	(D)	–	2	–	(D)
Dorado	29	52	2 848	4 489	22	34	478	762	22	32	(D)	199	19	4	(D)	562
Fajardo	43	50	3 994	3 603	15	36	626	520	15	35	589	475	3	4	38	45
Florida	54	27	3 023	1 184	32	18	160	137	31	16	151	54	3	9	10	83
Guánica	33	64	3 087	18 902	18	26	1 549	2 367	17	23	938	1 524	9	9	611	844
Guayama	93	102	11 267	20 260	61	77	1 956	4 404	61	68	1 827	3 013	5	33	129	1 391
Guayanilla	279	163	11 972	11 602	247	151	4 675	4 893	243	143	3 960	3 200	62	33	715	1 693
Guaynabo	78	95	504	2 242	59	75	300	572	34	74	106	364	33	23	194	208
Gurabo	150	256	4 211	6 699	98	179	428	1 049	97	175	336	545	18	52	92	504
Hatillo	292	421	19 520	21 650	76	166	970	1 346	74	145	770	725	13	60	201	622
Hormigueros	67	82	3 484	3 814	41	51	1 973	2 080	40	51	1 769	1 815	6	9	204	265
Humacao	150	161	10 435	7 833	113	92	5 496	2 839	110	91	5 177	2 585	28	29	319	255
Isabela	225	267	7 839	10 240	135	168	1 357	1 347	133	159	1 165	908	19	49	192	439
Jayuya	653	628	17 493	15 201	636	621	9 386	7 692	635	620	7 648	6 040	111	59	1 738	1 652
Juana Díaz	105	136	12 071	15 633	60	95	5 396	5 846	60	93	4 551	4 288	11	24	845	1 558
Juncos	101	104	6 530	6 935	49	68	334	241	48	65	257	120	7	16	77	122
Lajas	150	247	23 600	31 235	63	100	3 688	5 462	53	96	2 710	3 880	19	18	978	1 583
Lares	1 283	686	27 676	18 988	1 280	675	20 040	13 452	1 280	675	14 503	10 736	605	158	5 537	2 715
Las Marías	772	616	20 881	12 142	764	613	13 806	6 392	764	613	8 055	5 078	316	146	5 751	1 313
Las Piedras	386	246	14 191	12 125	294	196	3 175	1 612	287	185	2 048	906	89	76	1 127	707
Loíza	72	72	4 075	6 360	18	46	87	822	15	43	44	(D)	4	8	43	(D)
Luquillo	53	45	3 232	2 769	44	36	381	315	43	35	244	107	21	7	137	208
Manatí	67	144	12 032	11 348	25	92	1 480	1 821	19	84	(D)	1 099	13	29	(D)	722
Maricao	894	350	16 183	11 452	894	350	6 592	6 872	894	350	6 040	5 151	45	134	552	1 721
Maunabo	76	151	5 264	4 802	37	87	1 820	1 652	37	82	1 764	1 296	7	19	56	355
Mayagüez	212	726	7 745	24 753	202	621	4 376	5 417	168	615	3 493	4 564	73	107	884	853
Moca	454	402	9 630	10 762	409	352	5 097	4 583	409	333	4 107	3 332	114	157	991	1 251
Morovis	464	274	19 869	14 364	421	212	3 967	2 929	420	210	3 285	1 182	92	99	681	1 748
Naguabo	116	132	8 627	10 905	46	64	600	1 500	46	60	459	1 162	11	18	141	339
Naranjito	427	378	12 204	7 966	389	332	5 874	4 041	383	315	5 308	2 243	36	156	566	1 798
Orocovis	521	424	16 991	20 104	507	414	8 265	5 600	506	412	6 043	4 146	182	135	2 222	1 454
Patillas	226	255	12 705	11 050	177	186	2 043	1 628	177	185	1 168	1 013	30	35	875	615
Peñuelas	416	180	12 620	13 399	321	155	2 674	2 003	306	153	2 320	1 400	50	31	354	603
Ponce	237	586	19 716	27 358	218	530	8 927	12 204	216	524	7 391	9 612	52	152	1 536	2 592
Quebradillas	242	138	8 001	4 511	57	64	251	391	57	61	201	109	8	10	50	282
Rincón	69	68	4 496	2 739	37	56	589	878	36	53	530	628	8	7	59	250
Río Grande	129	127	6 396	7 078	108	98	856	1 238	105	94	654	463	7	20	202	775
Sabana Grande	162	92	9 246	19 501	135	63	2 262	1 986	134	60	2 082	1 143	12	19	180	844
Salinas	81	120	12 236	15 407	29	52	5 897	3 797	29	46	3 735	3 403	20	9	2 163	394
San Germán	489	357	12 646	12 503	422	302	4 660	4 302	420	295	4 250	3 535	26	71	410	767
San Juan	30	148	436	872	19	129	42	289	19	129	32	208	10	9	10	80
San Lorenzo	390	482	9 405	14 422	352	371	2 423	1 540	351	367	2 042	1 159	37	42	381	381
San Sebastián	965	874	28 091	25 646	831	770	12 843	9 912	818	760	10 065	8 408	125	197	2 778	1 504
Santa Isabel	46	21	7 547	4 351	18	8	5 265	2 684	17	8	4 835	2 219	6	4	430	465
Toa Alta	229	108	4 486	4 232	199	63	1 285	309	199	61	911	158	45	18	374	151
Toa Baja	20	23	3 029	2 910	11	10	103	451	10	10	(D)	440	2	4	(D)	12
Trujillo Alto	80	156	1 551	2 009	61	115	155	486	59	112	134	189	16	20	22	298
Utuado	1 466	1 268	38 348	33 063	1 440	1 231	19 641	16 607	1 430	1 223	14 363	11 026	479	340	5 278	5 580
Vega Alta	39	55	2 378	5 856	26	41	104	957	26	38	(D)	422	1	7	(D)	535
Vega Baja	101	105	6 328	7 301	50	67	1 020	1 619	40	59	830	918	17	29	191	701
Vieques	51	26	6 624	13 510	26	8	63	215	26	5	(D)	(D)	1	3	(D)	(D)
Villalba	301	325	11 274	11 252	264	304	4 673	4 272	264	293	4 115	3 587	25	61	557	685
Yabucoa	218	319	10 602	10 954	198	273	4 853	3 635	198	271	4 247	2 660	45	73	606	975
Yauco	949	539	28 274	19 530	899	503	11 564	10 899	883	480	9 135	5 873	155	177	2 429	5 026

TIPS [UPF] BATCH_1152 [ACEN,J_MCGRANE] ACEN 12/30/94 10:19 AM MACHINE: EPCV20 DATA:AGRI_TIPS_OP_96.TIPS;1 * 12/30/94 09:52:00 TAPE: NOreel FRAME: 9
TSF:TIPS92-09530231.DAT;1 12/30/94 09:53:08 UTF:TIPS93-09530231.DAT;1 12/30/94 09:53:08 META:AGRI_TIPS96_96.DAT;24 12/30/94 09:56:53

Table 16. **Farms, Land in Farms, and Land Use: 1992 and 1987** —Con.

[Detail may not add to total due to rounding. For enumeration periods, see appendix A; for meaning of abbreviations and symbols, see introductory text]

Geographic area	Cultivated and/or improved pastures				Natural pastures				Pastures overgrown with brush			
	Farms		Cuerdas		Farms		Cuerdas		Farms		Cuerdas	
	1992	1987	1992	1987	1992	1987	1992	1987	1992	1987	1992	1987
Puerto Rico	**4 295**	**5 303**	**188 222**	**229 757**	**4 909**	**4 001**	**168 464**	**126 454**	**3 319**	**2 990**	**57 796**	**55 275**
Region 1	**1 118**	**1 051**	**30 919**	**40 396**	**1 095**	**839**	**36 247**	**19 277**	**781**	**598**	**13 154**	**7 865**
Region 2	**1 142**	**1 418**	**64 288**	**62 778**	**843**	**582**	**23 213**	**13 047**	**712**	**505**	**10 837**	**8 822**
Region 3	**725**	**923**	**30 039**	**36 864**	**760**	**1 033**	**35 097**	**38 914**	**700**	**589**	**11 876**	**11 053**
Region 4	**362**	**732**	**22 491**	**39 726**	**807**	**594**	**40 651**	**32 328**	**670**	**829**	**15 586**	**22 128**
Region 5	**948**	**1 179**	**40 485**	**49 993**	**1 404**	**953**	**33 257**	**22 888**	**456**	**469**	**6 342**	**5 407**
Adjuntas	17	34	579	1 321	26	30	502	632	24	156	246	1 332
Aguada	29	45	457	435	30	92	600	663	10	47	160	180
Aguadilla	34	56	1 507	1 730	18	19	1 219	846	1	2	(D)	(D)
Aguas Buenas	105	75	1 055	1 577	120	66	1 458	1 226	27	43	211	447
Aibonito	40	78	1 688	3 835	116	82	2 922	1 588	17	41	653	552
Añasco	15	36	269	532	36	42	1 152	726	34	67	338	1 252
Arecibo	102	252	12 000	12 976	155	98	3 593	2 894	63	41	1 034	962
Arroyo	12	19	700	421	10	5	524	(D)	2	4	(D)	144
Barceloneta	52	24	2 013	1 144	17	14	637	192	7	8	(D)	170
Barranquitas	163	149	2 283	2 247	97	77	1 237	846	48	27	1 049	366
Bayamón	21	47	425	523	33	58	622	382	17	70	235	496
Cabo Rojo	24	50	3 206	5 055	51	113	6 766	10 102	64	20	4 502	1 483
Caguas	76	63	4 260	4 978	318	73	3 267	2 914	98	33	638	396
Camuy	128	213	8 365	7 201	29	42	670	791	39	22	441	283
Canóvanas	64	95	3 647	1 973	81	90	5 104	2 006	17	41	488	810
Carolina	71	57	1 883	3 975	85	51	2 105	714	41	16	617	126
Cataño	–	–	–	–	–	–	–	–	–	–	–	–
Cayey	58	79	1 650	3 401	147	44	3 853	893	48	44	650	656
Ceiba	39	19	657	781	27	21	637	1 094	32	8	351	264
Ciales	43	51	1 836	3 326	56	22	2 669	698	25	25	359	869
Cidra	54	83	2 604	3 870	72	74	1 704	1 332	11	27	149	252
Coamo	59	120	6 092	11 883	107	139	10 954	8 711	52	55	1 886	2 641
Comerío	99	75	1 399	1 815	161	45	1 561	723	149	31	816	335
Corozal	274	125	4 808	2 947	115	95	2 926	1 240	119	117	1 757	1 293
Culebra	3	1	463	(D)	21	12	2 513	1 917	1	10	(D)	320
Dorado	5	13	1 330	2 135	4	5	(D)	795	1	5	(D)	45
Fajardo	31	27	1 391	1 542	17	32	1 739	873	5	5	61	84
Florida	22	18	1 348	583	23	7	748	56	4	–	(D)	–
Guánica	3	12	(D)	1 578	11	21	817	2 629	3	8	182	1 216
Guayama	18	44	1 825	3 846	36	25	3 077	908	9	13	525	849
Guayanilla	35	27	898	874	39	41	3 348	2 500	29	41	1 042	1 604
Guaynabo	4	17	52	526	10	12	45	59	4	17	41	583
Gurabo	49	86	2 662	3 530	57	79	660	1 015	12	23	90	216
Hatillo	230	233	13 755	14 482	67	126	2 540	2 936	27	31	485	436
Hormigueros	11	15	493	362	24	32	548	592	11	12	105	60
Humacao	34	58	1 542	2 383	44	75	2 155	1 530	30	16	226	219
Isabela	137	135	4 246	3 603	52	63	1 108	827	23	30	329	214
Jayuya	40	43	864	816	68	38	1 214	606	117	149	1 436	2 053
Juana Díaz	29	33	1 421	3 535	28	28	2 401	2 774	32	24	1 609	1 381
Juncos	46	58	2 806	5 111	60	30	1 783	1 042	7	10	57	289
Lajas	30	67	4 994	7 740	70	126	11 332	11 889	26	26	951	1 040
Lares	13	57	484	1 181	27	28	262	237	48	92	1 109	1 028
Las Marías	14	35	188	386	17	32	311	354	176	61	1 163	493
Las Piedras	99	91	5 178	4 822	137	53	3 874	3 208	52	28	569	413
Loíza	12	6	158	1 072	22	15	1 931	810	9	2	1 186	(D)
Luquillo	16	10	586	1 111	26	16	1 825	913	16	6	257	127
Manatí	41	85	6 522	5 602	20	41	938	1 182	17	23	621	471
Maricao	1	8	(D)	427	5	7	27	529	10	11	(D)	539
Maunabo	33	84	1 025	979	10	18	1 128	803	11	30	171	317
Mayagüez	20	60	707	1 674	38	52	1 298	602	6	55	43	483
Moca	57	82	1 311	1 540	89	86	899	2 321	54	65	521	943
Morovis	136	138	6 005	6 383	138	46	4 509	958	231	50	2 521	1 084
Naguabo	83	82	5 646	6 099	52	44	1 708	1 953	18	9	(D)	204
Naranjito	103	105	1 520	1 509	59	55	951	516	122	38	2 337	388
Orocovis	66	84	2 627	2 832	132	92	2 223	1 263	102	97	1 634	1 161
Patillas	100	134	4 167	4 579	72	39	4 080	2 028	55	58	1 463	654
Peñuelas	22	40	1 602	1 817	162	61	4 246	2 650	109	39	2 937	2 905
Ponce	19	54	2 173	2 233	43	46	4 640	3 465	28	60	1 001	3 091
Quebradillas	217	90	5 782	2 505	33	50	501	611	21	8	123	50
Rincón	28	25	319	816	45	25	3 185	598	3	8	120	(D)
Río Grande	36	64	2 024	2 181	56	50	1 824	2 255	27	21	1 012	571
Sabana Grande	18	22	1 185	865	16	30	908	1 460	21	8	193	281
Salinas	6	54	(D)	3 135	43	36	3 580	4 425	3	20	98	2 014
San Germán	53	99	3 112	3 547	145	112	2 205	1 440	121	60	1 072	1 669
San Juan	4	16	172	(D)	6	18	10	62	4	47	80	116
San Lorenzo	111	213	2 977	6 386	180	211	2 103	3 701	62	109	856	778
San Sebastián	251	176	7 467	6 573	113	181	2 724	3 336	137	109	1 907	1 043
Santa Isabel	2	3	(D)	470	14	3	460	(D)	16	8	272	596
Toa Alta	51	48	1 743	2 005	68	42	673	1 271	50	18	134	139
Toa Baja	5	9	2 356	1 611	7	4	344	655	–	3	–	(D)
Trujillo Alto	16	37	227	621	26	32	1 016	197	3	11	(D)	226
Utuado	120	218	4 016	4 959	255	81	4 101	1 634	201	189	3 526	2 744
Vega Alta	12	29	856	2 380	25	12	728	491	5	4	395	46
Vega Baja	38	39	2 164	2 437	23	27	2 045	859	29	16	505	727
Vieques	23	18	314	6 540	17	5	(D)	195	9	4	556	(D)
Villalba	32	52	827	1 557	68	45	3 339	2 216	32	95	724	1 404
Yabucoa	70	129	2 389	3 021	89	104	1 881	1 682	14	56	322	667
Yauco	61	75	4 970	3 239	93	58	3 046	1 311	211	107	3 684	1 462

TIPS [UPF] BATCH_1152 [ACEN,J_MCGRANE] ACEN 12/30/94 10:19 AM MACHINE: EPCV20 DATA:AGRI_TIPS_OP_96.TIPS;1 * 12/30/94 09:52:00 TAPE: NOreel FRAME: 10
TSF:TIPS92-09530231.DAT;1 12/30/94 09:53:08 UTF:TIPS93-09530231.DAT;1 12/30/94 09:53:08 META:AGRI_TIPS96_96.DAT;24 12/30/94 09:56:53

Table 16. **Farms, Land in Farms, and Land Use: 1992 and 1987** —Con.

[Detail may not add to total due to rounding. For enumeration periods, see appendix A; for meaning of abbreviations and symbols, see introductory text]

Geographic area	Woodland				Land in lakes, ponds, buildings, roads, or wasteland			
	Farms		Cuerdas		Farms		Cuerdas	
	1992	1987	1992	1987	1992	1987	1992	1987
Puerto Rico	**4 089**	**4 456**	**77 818**	**169 128**	**7 834**	**9 266**	**61 998**	**58 359**
Region 1	**479**	**692**	**7 664**	**26 771**	**1 060**	**1 705**	**8 307**	**9 628**
Region 2	**977**	**1 054**	**19 561**	**27 764**	**1 953**	**2 035**	**13 083**	**13 433**
Region 3	**1 388**	**1 087**	**21 187**	**62 510**	**2 074**	**1 978**	**13 718**	**12 646**
Region 4	**721**	**1 058**	**19 356**	**43 877**	**1 625**	**1 779**	**15 970**	**14 111**
Region 5	**524**	**565**	**10 050**	**8 206**	**1 122**	**1 769**	**10 921**	**8 541**
Adjuntas	128	272	4 799	13 351	675	399	4 035	2 999
Aguada	32	44	100	96	63	104	413	374
Aguadilla	8	11	465	752	21	33	(D)	(D)
Aguas Buenas	75	53	536	529	96	164	681	394
Aibonito	34	37	929	1 434	102	114	608	685
Añasco	99	61	702	841	101	111	541	663
Arecibo	107	112	2 312	12 746	82	278	1 468	2 147
Arroyo	3	12	(D)	(D)	19	25	(D)	496
Barceloneta	50	10	1 498	184	27	20	(D)	732
Barranquitas	68	137	808	1 251	120	189	661	1 094
Bayamón	24	30	277	589	36	118	171	202
Cabo Rojo	12	12	170	2 736	45	73	779	1 074
Caguas	109	55	1 684	744	284	109	1 349	704
Camuy	37	64	653	853	53	144	279	706
Canóvanas	25	53	572	700	71	209	714	371
Carolina	16	19	312	187	145	62	344	272
Cataño	–	–	–	–	–	–	–	–
Cayey	36	52	2 502	638	67	110	223	622
Ceiba	11	8	344	922	12	21	31	237
Ciales	92	54	2 029	1 394	130	76	1 628	1 472
Cidra	42	34	278	321	67	153	526	441
Coamo	68	69	1 775	1 854	142	183	1 638	1 199
Comerío	93	39	1 010	410	72	116	1 378	674
Corozal	54	92	717	1 188	89	162	1 149	969
Culebra	2	6	(D)	135	–	2	–	(D)
Dorado	5	14	430	407	9	32	44	346
Fajardo	5	16	77	270	26	25	100	314
Florida	17	16	616	284	5	11	(D)	124
Guánica	8	6	27	10 467	5	28	(D)	645
Guayama	36	18	2 650	9 736	51	29	1 235	517
Guayanilla	84	26	1 615	1 324	27	35	396	407
Guaynabo	4	21	15	179	31	62	52	323
Gurabo	7	34	34	184	47	153	337	704
Hatillo	72	95	904	1 146	138	192	865	1 303
Hormigueros	13	11	227	438	13	40	139	281
Humacao	47	24	146	250	48	106	869	612
Isabela	52	39	385	3 542	71	113	415	707
Jayuya	125	159	1 957	2 151	223	403	2 637	1 882
Juana Díaz	24	34	455	1 196	39	51	790	901
Juncos	12	8	164	45	19	61	1 387	206
Lajas	27	34	2 028	4 222	54	106	607	881
Lares	231	108	3 819	1 043	900	345	1 962	2 049
Las Marías	255	287	2 616	3 407	349	177	2 799	1 111
Las Piedras	39	53	295	1 092	92	123	1 100	976
Loíza	2	5	(D)	3 363	37	43	(D)	139
Luquillo	9	8	67	222	21	21	117	82
Manatí	25	51	1 504	1 637	24	46	969	634
Maricao	492	52	7 947	1 715	363	182	(D)	1 370
Maunabo	16	29	309	416	39	37	811	635
Mayagüez	56	149	675	15 610	84	307	647	967
Moca	97	64	1 091	824	81	179	711	551
Morovis	63	78	1 694	1 900	135	120	1 174	1 110
Naguabo	3	22	(D)	436	34	74	(D)	714
Naranjito	42	63	530	464	117	158	993	1 048
Orocovis	53	74	1 256	8 009	92	129	986	1 238
Patillas	25	65	433	1 730	71	92	519	431
Peñuelas	38	30	634	3 478	52	55	528	545
Ponce	36	213	2 180	4 937	60	210	795	1 428
Quebradillas	67	40	1 073	809	63	36	272	147
Rincón	5	5	88	174	10	28	196	(D)
Río Grande	7	17	96	551	36	45	584	282
Sabana Grande	90	26	2 887	14 465	40	30	1 812	444
Salinas	4	15	(D)	1 243	51	63	(D)	794
San Germán	28	68	561	660	232	84	1 037	885
San Juan	4	16	4	(D)	16	68	128	332
San Lorenzo	43	112	446	1 358	100	315	599	659
San Sebastián	114	218	1 219	2 562	542	383	1 931	2 221
Santa Isabel	6	1	(D)	(D)	35	11	(D)	579
Toa Alta	35	35	527	139	59	83	123	368
Toa Baja	3	1	194	(D)	11	15	33	164
Trujillo Alto	8	15	13	69	29	110	(D)	410
Utuado	187	384	3 331	4 769	350	709	3 734	2 351
Vega Alta	9	20	254	1 429	27	29	41	552
Vega Baja	29	42	130	999	46	58	464	660
Vieques	–	3	–	6 266	4	6	(D)	(D)
Villalba	35	70	598	912	92	95	1 114	891
Yabucoa	31	52	364	759	88	250	793	1 189
Yauco	139	74	3 673	1 576	127	128	1 337	1 044

TIPS [UPF] BATCH_1152 [ACEN,J_MCGRANE] ACEN 12/30/94 10:19 AM MACHINE: EPCV20 DATA:AGRI_TIPS_OP_96.TIPS;1 * 12/30/94 09:52:00 TAPE: NOreel FRAME: 11
TSF:TIPS92-09530231.DAT;1 12/30/94 09:53:08 UTF:TIPS93-09530231.DAT;1 12/30/94 09:53:08 META:AGRI_TIPS96_96.DAT;24 12/30/94 09:56:53

Table 17. **Farms and Land in Farms by Size of Farm: 1992 and 1987**

[Detail may not add to total due to rounding. For enumeration periods, see appendix A; for meaning of abbreviations and symbols, see introductory text]

Geographic area	Total				Less than 10 cuerdas				10 to 19 cuerdas			
	Farms		Cuerdas		Farms		Cuerdas		Farms		Cuerdas	
	1992	1987	1992	1987	1992	1987	1992	1987	1992	1987	1992	1987
Puerto Rico	**22 350**	**20 245**	**826 893**	**886 846**	**10 413**	**9 856**	**41 938**	**36 370**	**4 475**	**3 949**	**62 158**	**54 261**
Region 1	**4 079**	**3 598**	**134 471**	**133 659**	**1 963**	**1 861**	**7 039**	**6 369**	**781**	**669**	**10 869**	**9 121**
Region 2	**4 880**	**4 129**	**186 444**	**176 023**	**1 928**	**1 830**	**8 539**	**6 869**	**1 087**	**800**	**15 319**	**11 054**
Region 3	**5 153**	**4 996**	**180 386**	**228 140**	**2 558**	**2 619**	**9 663**	**9 222**	**1 074**	**997**	**15 079**	**13 640**
Region 4	**4 771**	**4 481**	**192 039**	**233 930**	**2 290**	**1 996**	**9 619**	**7 879**	**954**	**901**	**12 942**	**12 546**
Region 5	**3 467**	**3 041**	**133 552**	**115 094**	**1 674**	**1 550**	**7 078**	**6 032**	**579**	**582**	**7 949**	**7 900**
Adjuntas	1 082	978	22 944	33 177	597	510	2 668	2 225	251	213	3 312	2 976
Aguada	200	279	4 177	4 542	114	195	481	697	31	42	410	561
Aguadilla	63	104	4 724	4 587	22	56	81	184	20	12	239	168
Aguas Buenas	349	292	6 597	5 958	214	178	1 292	758	51	45	(D)	(D)
Aibonito	271	218	7 980	8 970	177	99	578	377	24	43	363	(D)
Añasco	231	257	6 340	8 765	106	118	473	464	64	69	866	1 026
Arecibo	348	487	23 251	37 165	125	244	510	847	67	69	875	946
Arroyo	38	71	3 467	3 907	4	27	33	86	7	8	92	110
Barceloneta	79	44	5 486	3 740	11	18	46	78	19	4	265	60
Barranquitas	689	451	14 960	9 931	287	197	1 096	799	170	122	2 287	1 640
Bayamón	155	226	2 703	2 770	93	159	333	453	33	35	495	(D)
Cabo Rojo	167	211	18 216	26 557	43	75	116	235	31	33	423	439
Caguas	697	196	13 983	10 725	502	83	1 511	310	84	38	1 210	508
Camuy	184	312	11 104	11 275	74	142	218	432	19	53	274	705
Canóvanas	217	290	11 855	6 994	92	178	316	508	26	46	345	(D)
Carolina	237	132	5 700	5 823	142	71	539	201	42	20	581	(D)
Cataño	–	–	–	–	–	–	–	–	–	–	–	–
Cayey	253	227	9 766	7 538	151	115	733	417	29	50	398	695
Ceiba	62	55	2 446	3 428	16	24	65	98	22	4	402	58
Ciales	300	223	11 806	11 435	124	87	494	352	75	52	1 026	718
Cidra	224	257	6 501	7 227	111	152	399	569	39	43	531	563
Coamo	351	377	27 911	31 804	113	123	605	516	63	76	844	1 071
Comerío	289	223	8 079	6 020	132	97	687	361	51	49	(D)	717
Corozal	605	438	16 910	12 099	287	213	890	862	108	75	1 460	1 013
Culebra	24	24	3 072	2 592	–	10	–	26	1	1	(D)	(D)
Dorado	29	52	2 848	4 489	16	31	9	38	–	8	–	99
Fajardo	43	50	3 994	3 603	5	19	24	71	21	6	380	83
Florida	54	27	3 023	1 184	24	3	75	12	7	9	90	117
Guánica	33	64	3 087	18 902	9	23	22	55	3	3	40	44
Guayama	93	102	11 267	20 260	10	23	66	82	1	8	(D)	111
Guayanilla	279	163	11 972	11 602	157	70	686	250	33	18	516	242
Guaynabo	78	95	504	2 242	61	64	80	212	12	17	(D)	239
Gurabo	150	256	4 211	6 699	103	169	332	561	16	39	254	501
Hatillo	292	421	19 520	21 650	86	191	375	548	36	56	527	805
Hormigueros	67	82	3 484	3 814	30	45	138	143	10	16	148	187
Humacao	150	161	10 435	7 833	87	86	357	293	15	23	(D)	296
Isabela	225	267	7 839	10 240	102	128	449	476	43	60	604	786
Jayuya	653	628	17 493	15 201	272	333	971	1 287	161	125	2 346	1 869
Juana Díaz	105	136	12 071	15 633	33	45	112	166	5	13	75	174
Juncos	101	104	6 530	6 935	52	59	247	181	11	16	131	214
Lajas	150	247	23 600	31 235	55	104	168	287	19	35	272	483
Lares	1 283	686	27 676	18 988	687	337	3 382	1 344	265	137	3 532	1 888
Las Marías	772	616	20 881	12 142	264	285	1 232	1 213	233	182	3 429	2 522
Las Piedras	386	246	14 191	12 125	152	129	711	489	74	39	1 000	534
Loíza	72	72	4 075	6 360	44	53	57	82	3	4	(D)	49
Luquillo	53	45	3 232	2 769	24	24	122	99	6	3	(D)	(D)
Manatí	67	144	12 032	11 348	13	57	21	195	6	19	81	268
Maricao	894	350	16 183	11 452	627	160	1 823	530	136	99	1 927	1 284
Maunabo	76	151	5 264	4 802	16	80	65	283	7	24	(D)	308
Mayagüez	212	726	7 745	24 753	103	543	412	1 441	39	87	585	1 214
Moca	454	402	9 630	10 762	244	194	1 043	790	68	80	893	1 126
Morovis	464	274	19 869	14 364	87	88	435	350	184	54	2 719	771
Naguabo	116	132	8 627	10 905	26	42	78	152	11	20	192	249
Naranjito	427	378	12 204	7 966	200	185	922	693	91	79	1 197	1 035
Orocovis	521	424	16 991	20 104	213	159	1 003	770	129	103	1 816	1 425
Patillas	226	255	12 705	11 050	42	85	152	357	48	71	609	938
Peñuelas	416	180	12 620	13 399	238	63	956	236	70	40	891	541
Ponce	237	586	19 716	27 358	59	283	320	1 013	40	116	583	1 656
Quebradillas	242	138	8 001	4 511	81	56	296	205	59	40	840	521
Rincón	69	68	4 496	2 739	29	39	148	169	16	10	219	137
Río Grande	129	127	6 396	7 078	56	47	126	195	15	25	226	351
Sabana Grande	162	92	9 246	19 501	42	29	184	96	57	16	861	242
Salinas	81	120	12 236	15 407	10	31	31	55	21	24	267	(D)
San Germán	489	357	12 646	12 503	269	192	998	691	126	70	1 805	942
San Juan	30	148	436	872	22	126	(D)	286	–	13	–	169
San Lorenzo	390	482	9 405	14 422	143	220	744	1 014	139	122	1 881	1 670
San Sebastián	965	874	28 091	25 646	499	433	1 896	1 750	178	183	2 360	2 480
Santa Isabel	46	21	7 547	4 351	5	6	25	15	21	1	297	(D)
Toa Alta	229	108	4 486	4 232	169	63	376	210	15	13	(D)	164
Toa Baja	20	23	3 029	2 910	5	10	(D)	22	10	1	142	(D)
Trujillo Alto	80	156	1 551	2 009	55	106	171	296	9	25	125	357
Utuado	1 466	1 268	38 348	33 063	573	560	2 556	2 362	338	290	4 933	4 040
Vega Alta	39	55	2 378	5 856	20	19	(D)	65	5	11	72	160
Vega Baja	101	105	6 328	7 301	43	47	131	145	12	17	157	216
Vieques	51	26	6 624	13 510	24	6	(D)	24	12	9	151	114
Villalba	301	325	11 274	11 252	133	153	543	550	50	62	642	840
Yabucoa	218	319	10 602	10 954	61	138	358	626	47	80	586	1 098
Yauco	949	539	28 274	19 530	496	244	2 124	1 041	215	126	2 805	1 696

TIPS [UPF] BATCH_1152 [ACEN,J_MCGRANE] ACEN 12/30/94 10:19 AM MACHINE: EPCV20 DATA:AGRI_TIPS_OP_96.TIPS;1 * 12/30/94 09:52:00 TAPE: NOreel FRAME: 12
TSF:TIPS92-09530231.DAT;1 12/30/94 09:53:08 UTF:TIPS93-09530231.DAT;1 12/30/94 09:53:08 META:AGRI_TIPS96_96.DAT;24 12/30/94 09:56:53

Table 17. **Farms and Land in Farms by Size of Farm: 1992 and 1987** —Con.

[Detail may not add to total due to rounding. For enumeration periods, see appendix A; for meaning of abbreviations and symbols, see introductory text]

Geographic area	20 to 49 cuerdas				50 to 99 cuerdas				100 to 174 cuerdas			
	Farms		Cuerdas		Farms		Cuerdas		Farms		Cuerdas	
	1992	1987	1992	1987	1992	1987	1992	1987	1992	1987	1992	1987
Puerto Rico	**3 966**	**3 387**	**118 353**	**101 292**	**1 723**	**1 365**	**117 529**	**93 173**	**820**	**741**	**103 956**	**95 466**
Region 1	**697**	**590**	**20 591**	**17 268**	**341**	**243**	**22 375**	**16 398**	**147**	**110**	**18 810**	**14 235**
Region 2	**1 022**	**777**	**29 819**	**23 333**	**454**	**336**	**31 401**	**23 213**	**194**	**192**	**25 060**	**24 324**
Region 3	**813**	**723**	**24 673**	**21 784**	**354**	**300**	**24 120**	**20 541**	**162**	**149**	**20 463**	**19 024**
Region 4	**776**	**806**	**23 172**	**24 289**	**302**	**313**	**20 790**	**21 262**	**207**	**192**	**25 677**	**25 339**
Region 5	**658**	**491**	**20 098**	**14 618**	**272**	**173**	**18 844**	**11 759**	**110**	**98**	**13 948**	**12 545**
Adjuntas	165	175	(D)	4 994	37	42	2 349	2 885	13	18	1 642	2 367
Aguada	39	27	1 126	867	9	7	575	408	3	3	410	445
Aguadilla	6	18	182	616	4	7	240	455	5	6	(D)	720
Aguas Buenas	51	39	1 228	1 065	20	19	1 176	1 239	7	6	779	(D)
Aibonito	37	41	1 211	1 267	22	16	1 724	1 105	4	12	574	1 598
Añasco	35	39	1 170	1 110	11	17	722	1 193	11	4	1 540	529
Arecibo	60	66	1 749	2 067	48	37	3 221	2 598	15	27	1 911	3 404
Arroyo	7	14	257	475	9	11	655	886	5	3	701	403
Barceloneta	17	7	451	216	11	5	796	345	16	4	2 004	462
Barranquitas	161	87	4 794	2 610	52	29	3 149	1 864	14	12	(D)	1 497
Bayamón	16	16	435	434	8	12	507	786	2	2	(D)	(D)
Cabo Rojo	34	40	1 054	1 316	22	25	1 612	1 641	11	7	1 474	848
Caguas	74	39	2 238	1 178	16	10	1 278	618	5	10	794	1 424
Camuy	35	52	1 034	1 564	23	35	1 652	2 431	11	18	1 516	2 168
Canóvanas	26	29	821	945	40	19	2 520	1 387	5	12	606	1 569
Carolina	30	22	875	662	16	6	1 133	393	3	7	(D)	915
Cataño	–	–	–	–	–	–	–	–	–	–	–	–
Cayey	39	31	1 264	865	12	8	739	465	8	14	994	1 692
Ceiba	12	16	316	448	5	2	(D)	(D)	5	3	652	448
Ciales	59	38	1 866	1 107	19	21	1 241	1 380	8	8	930	1 013
Cidra	41	36	1 567	1 131	19	11	1 335	709	11	5	1 189	603
Coamo	78	78	2 292	2 370	34	34	2 316	2 422	31	32	3 890	4 391
Comerío	56	45	1 548	1 218	27	21	2 056	1 521	22	7	2 919	875
Corozal	111	97	3 551	2 819	67	31	4 430	2 071	18	11	2 477	1 394
Culebra	7	4	252	137	4	3	265	188	5	1	685	(D)
Dorado	7	4	221	(D)	1	1	(D)	(D)	–	–	–	–
Fajardo	5	6	153	189	3	7	(D)	445	3	5	384	622
Florida	8	9	275	301	6	1	361	(D)	5	4	631	489
Guánica	10	12	373	375	3	4	211	315	5	6	701	(D)
Guayama	29	29	817	806	20	8	1 871	545	15	14	2 030	1 883
Guayanilla	42	29	1 308	950	20	20	1 381	1 395	11	9	1 353	1 294
Guaynabo	3	6	98	171	1	3	(D)	(D)	1	2	(D)	(D)
Gurabo	18	30	575	908	6	8	408	(D)	2	2	(D)	(D)
Hatillo	75	79	2 250	2 472	55	48	3 763	3 248	12	22	1 608	2 676
Hormigueros	10	9	292	247	8	3	518	205	2	3	(D)	(D)
Humacao	4	22	160	701	25	9	1 886	620	2	9	(D)	1 321
Isabela	28	43	871	1 281	33	15	1 921	983	11	12	(D)	1 608
Jayuya	139	102	3 915	3 031	28	38	1 847	2 443	40	14	4 817	1 811
Juana Díaz	13	32	377	1 043	19	10	1 358	759	14	10	1 741	1 336
Juncos	13	8	501	260	12	7	744	508	3	5	457	633
Lajas	30	43	931	1 241	20	20	1 361	1 406	5	17	(D)	2 194
Lares	200	122	5 945	3 799	87	47	6 112	3 084	26	26	3 440	3 312
Las Marías	212	103	6 575	3 069	31	26	2 431	1 922	10	12	1 300	(D)
Las Piedras	93	40	2 967	1 166	43	19	2 950	1 288	8	6	1 011	762
Loíza	11	4	309	132	3	3	150	219	1	3	(D)	440
Luquillo	10	6	241	184	3	3	204	189	5	4	682	525
Manatí	17	34	559	995	4	9	293	701	5	10	618	1 377
Maricao	46	51	1 343	1 400	34	18	2 374	1 286	33	8	3 670	1 005
Maunabo	36	30	1 109	929	5	10	301	(D)	6	2	774	(D)
Mayagüez	45	62	1 249	1 744	13	15	987	1 056	4	11	(D)	(D)
Moca	85	79	2 559	2 337	43	31	2 957	2 152	12	9	(D)	1 136
Morovis	119	68	3 385	2 096	42	29	2 668	1 860	12	20	1 575	2 510
Naguabo	32	23	1 012	713	15	14	926	1 021	17	12	2 020	1 452
Naranjito	80	69	2 284	1 994	28	30	1 809	1 998	12	11	1 615	1 394
Orocovis	97	103	2 772	2 945	40	31	2 643	2 037	25	16	2 902	1 979
Patillas	80	53	2 101	1 598	34	21	2 089	1 358	10	14	1 211	1 733
Peñuelas	48	33	1 408	1 057	29	19	1 761	1 253	12	11	1 570	1 434
Ponce	70	93	2 039	2 795	20	36	1 403	2 318	15	20	1 970	2 593
Quebradillas	58	17	1 668	521	19	12	1 317	(D)	22	10	2 717	1 320
Rincón	11	8	400	271	5	6	451	451	3	1	331	(D)
Río Grande	22	26	606	790	17	16	1 173	1 087	13	5	1 871	692
Sabana Grande	21	18	563	556	18	13	1 312	872	12	6	(D)	756
Salinas	17	28	474	834	3	9	180	(D)	7	7	956	989
San Germán	48	39	1 504	1 236	16	25	1 005	1 611	14	15	1 740	1 803
San Juan	6	5	202	173	–	4	–	244	2	–	(D)	–
San Lorenzo	76	96	2 257	2 763	20	21	1 272	1 487	1	7	(D)	931
San Sebastián	153	132	4 481	4 119	84	68	5 443	4 584	21	29	2 810	3 834
Santa Isabel	2	3	(D)	88	3	2	187	(D)	3	–	374	–
Toa Alta	16	11	497	351	16	7	1 075	477	6	4	690	597
Toa Baja	–	4	–	(D)	–	–	–	–	–	–	–	–
Trujillo Alto	11	14	307	420	2	8	(D)	524	1	3	(D)	413
Utuado	359	271	10 103	7 734	131	84	9 358	5 894	49	39	6 320	5 108
Vega Alta	5	14	113	(D)	4	4	261	283	–	1	–	(D)
Vega Baja	15	14	533	462	9	8	619	646	13	4	1 792	485
Vieques	5	2	199	(D)	4	3	219	202	4	1	543	(D)
Villalba	49	53	1 570	1 614	44	25	3 071	1 691	14	19	1 785	2 328
Yabucoa	65	56	2 046	1 674	16	21	1 214	1 406	10	8	1 282	987
Yauco	116	84	3 783	2 633	43	38	3 212	2 613	43	21	5 005	2 777

TIPS [UPF] BATCH_1152 [ACEN,J_MCGRANE] ACEN 12/30/94 10:19 AM MACHINE: EPCV20 DATA:AGRI_TIPS_OP_96.TIPS;1 * 12/30/94 09:52:00 TAPE: NOreel FRAME: 13
TSF:TIPS92-09530231.DAT;1 12/30/94 09:53:08 UTF:TIPS93-09530231.DAT;1 12/30/94 09:53:08 META:AGRI_TIPS96_96.DAT;24 12/30/94 09:56:53

Table 17. **Farms and Land in Farms by Size of Farm: 1992 and 1987** —Con.

[Detail may not add to total due to rounding. For enumeration periods, see appendix A; for meaning of abbreviations and symbols, see introductory text]

Geographic area	175 to 259 cuerdas				260 cuerdas or more			
	Farms		Cuerdas		Farms		Cuerdas	
	1992	1987	1992	1987	1992	1987	1992	1987
Puerto Rico	**366**	**307**	**77 648**	**64 547**	**587**	**640**	**305 311**	**441 737**
Region 1	**64**	**48**	**13 188**	**10 107**	**86**	**77**	**41 600**	**60 161**
Region 2	**85**	**68**	**18 159**	**14 102**	**110**	**126**	**58 148**	**73 128**
Region 3	**59**	**59**	**12 381**	**12 417**	**133**	**149**	**74 008**	**131 514**
Region 4	**91**	**84**	**19 313**	**17 784**	**151**	**189**	**80 527**	**124 831**
Region 5	**67**	**48**	**14 607**	**10 137**	**107**	**99**	**51 028**	**52 103**
Adjuntas	2	5	(D)	1 011	17	15	7 857	16 719
Aguada	2	2	(D)	(D)	2	3	(D)	(D)
Aguadilla	1	–	(D)	–	5	5	3 237	2 444
Aguas Buenas	5	2	1 088	(D)	1	3	(D)	1 173
Aibonito	3	1	653	(D)	4	6	2 876	3 747
Añasco	–	5	–	1 169	4	5	1 569	3 274
Arecibo	8	9	1 743	1 976	25	35	13 242	25 327
Arroyo	3	5	662	1 003	3	3	1 068	(D)
Barceloneta	2	3	(D)	645	3	3	(D)	1 934
Barranquitas	2	–	(D)	–	3	4	1 581	1 521
Bayamón	1	2	(D)	(D)	2	–	(D)	–
Cabo Rojo	3	5	582	1 039	23	26	12 956	21 040
Caguas	4	3	849	565	12	13	6 104	6 123
Camuy	16	4	3 537	871	6	8	2 874	3 105
Canóvanas	14	2	2 763	(D)	14	4	4 485	1 560
Carolina	1	2	(D)	(D)	3	4	1 943	2 978
Cataño	–	–	–	–	–	–	–	–
Cayey	4	3	732	576	10	6	4 905	2 827
Ceiba	1	4	(D)	893	1	2	(D)	(D)
Ciales	5	6	1 054	1 241	10	11	5 195	5 624
Cidra	–	3	–	622	3	7	1 480	3 031
Coamo	6	7	1 335	1 498	26	27	16 629	19 536
Comerío	1	2	(D)	(D)	–	2	–	(D)
Corozal	4	5	835	1 158	10	6	3 267	2 781
Culebra	2	1	(D)	(D)	5	4	1 406	1 883
Dorado	–	–	–	–	5	8	(D)	4 169
Fajardo	1	4	(D)	904	5	3	2 657	1 289
Florida	2	1	(D)	(D)	2	–	(D)	–
Guánica	1	2	(D)	(D)	2	14	(D)	16 999
Guayama	6	5	(D)	1 015	12	15	5 174	15 818
Guayanilla	7	4	1 415	876	9	13	5 314	6 595
Guaynabo	–	–	–	–	–	3	–	1 146
Gurabo	1	–	(D)	–	4	8	2 186	3 912
Hatillo	11	8	2 318	1 660	17	17	8 680	10 241
Hormigueros	4	2	(D)	(D)	3	4	1 274	2 159
Humacao	5	5	1 066	1 015	12	7	6 414	3 587
Isabela	2	3	(D)	626	6	6	2 139	4 481
Jayuya	5	9	969	1 907	8	7	2 627	2 853
Juana Díaz	8	8	1 708	1 702	13	18	6 700	10 452
Juncos	5	–	1 177	–	5	9	3 273	5 138
Lajas	2	3	(D)	600	19	25	19 758	25 025
Lares	14	10	2 930	2 056	4	7	2 334	3 505
Las Marías	12	6	2 597	1 201	10	2	3 317	(D)
Las Piedras	3	5	634	1 098	13	8	4 918	6 788
Loíza	7	–	1 446	–	3	5	1 964	5 438
Luquillo	1	2	(D)	(D)	4	3	1 663	1 326
Manatí	9	3	1 785	606	13	12	8 675	7 205
Maricao	11	4	2 362	850	7	10	2 684	5 097
Maunabo	2	2	(D)	(D)	4	3	2 458	1 922
Mayagüez	2	2	(D)	(D)	6	6	3 598	17 553
Moca	–	3	–	590	2	6	(D)	2 631
Morovis	9	6	1 884	1 244	11	9	7 203	5 533
Naguabo	5	11	1 010	2 432	10	10	3 389	4 887
Naranjito	10	4	1 954	853	6	–	2 424	–
Orocovis	6	6	1 257	1 231	11	6	4 598	9 717
Patillas	5	4	1 207	836	7	7	5 337	4 231
Peñuelas	14	7	3 119	1 544	5	7	2 915	7 333
Ponce	13	12	2 663	2 475	20	26	10 739	14 508
Quebradillas	–	1	–	(D)	3	2	1 163	(D)
Rincón	–	1	–	(D)	5	3	2 947	1 391
Río Grande	3	3	602	591	3	5	1 792	3 373
Sabana Grande	2	3	(D)	624	10	7	4 376	16 356
Salinas	6	4	1 342	(D)	17	17	8 986	11 811
San Germán	7	6	1 503	1 265	9	10	4 091	4 955
San Juan	–	–	–	–	–	–	–	–
San Lorenzo	5	7	(D)	1 481	6	9	(D)	5 077
San Sebastián	10	12	1 977	2 476	20	17	9 125	6 402
Santa Isabel	4	2	(D)	(D)	8	7	5 764	3 677
Toa Alta	6	7	1 255	1 500	1	3	(D)	933
Toa Baja	1	3	(D)	650	4	5	2 625	2 108
Trujillo Alto	1	–	(D)	–	1	–	(D)	–
Utuado	7	12	1 588	2 440	9	12	3 490	5 486
Vega Alta	2	–	(D)	–	3	6	1 444	4 868
Vega Baja	2	5	(D)	1 003	7	10	(D)	4 345
Vieques	–	1	–	(D)	2	4	(D)	12 764
Villalba	5	4	1 119	830	6	9	2 544	3 399
Yabucoa	14	6	3 134	1 272	5	10	1 981	3 891
Yauco	18	8	3 770	1 815	18	18	7 576	6 955

TIPS [UPF] BATCH_1152 [ACEN,J_MCGRANE] ACEN 12/30/94 10:19 AM MACHINE: EPCV20 DATA:AGRI_TIPS_OP_96.TIPS;1 * 12/30/94 09:52:00 TAPE: NOreel FRAME: 14
TSF:TIPS92-09530231.DAT;1 12/30/94 09:53:08 UTF:TIPS93-09530231.DAT;1 12/30/94 09:53:08 META:AGRI_TIPS96_96.DAT;24 12/30/94 09:56:53

Table 18. **Farms and Cultivated Cropland by Size of Farm: 1992 and 1987**

[Detail may not add to total due to rounding. For enumeration periods, see appendix A; for meaning of abbreviations and symbols, see introductory text]

Geographic area	Total				Less than 10 cuerdas				10 to 19 cuerdas			
	Farms		Cuerdas		Farms		Cuerdas		Farms		Cuerdas	
	1992	1987	1992	1987	1992	1987	1992	1987	1992	1987	1992	1987
Puerto Rico	**18 584**	**16 554**	**272 596**	**247 874**	**12 803**	**12 101**	**46 459**	**38 357**	**3 035**	**2 225**	**39 668**	**29 648**
Region 1	**3 336**	**2 943**	**38 180**	**29 721**	**2 369**	**2 262**	**7 838**	**6 615**	**521**	**364**	**6 934**	**4 888**
Region 2	**3 934**	**3 200**	**55 462**	**50 179**	**2 430**	**2 246**	**9 878**	**7 216**	**851**	**461**	**11 127**	**6 160**
Region 3	**4 464**	**4 132**	**68 469**	**66 155**	**3 119**	**3 020**	**10 467**	**9 593**	**668**	**542**	**8 809**	**7 146**
Region 4	**4 249**	**4 009**	**77 986**	**81 760**	**2 816**	**2 651**	**11 128**	**9 655**	**712**	**658**	**9 212**	**8 759**
Region 5	**2 601**	**2 270**	**32 498**	**20 059**	**2 069**	**1 922**	**7 147**	**5 278**	**283**	**200**	**3 586**	**2 694**
Adjuntas	1 082	972	12 784	13 543	754	671	3 360	2 693	197	173	2 511	2 289
Aguada	185	250	2 447	2 794	139	216	466	575	29	14	398	183
Aguadilla	39	68	1 099	905	29	54	119	106	3	6	38	70
Aguas Buenas	302	271	2 656	1 785	236	221	998	808	55	34	718	460
Aibonito	194	134	1 180	877	180	117	453	348	7	10	94	124
Añasco	203	247	3 339	4 752	145	181	604	635	28	33	369	449
Arecibo	182	276	2 844	5 441	138	228	364	438	30	15	380	(D)
Arroyo	30	61	1 801	2 378	12	33	55	90	4	8	52	106
Barceloneta	32	21	1 109	1 318	22	13	77	30	3	3	(D)	37
Barranquitas	636	404	8 923	4 127	351	279	1 295	1 032	142	70	1 901	909
Bayamón	116	177	973	578	90	165	324	340	17	9	284	133
Cabo Rojo	86	95	2 793	6 107	48	49	90	133	13	14	146	180
Caguas	539	146	2 785	989	488	116	1 190	309	27	19	367	284
Camuy	58	167	697	1 441	35	153	92	250	11	6	(D)	86
Canóvanas	163	220	1 329	1 134	116	193	359	423	30	15	426	195
Carolina	124	84	440	549	120	72	248	134	1	7	(D)	101
Cataño	–	–	–	–	–	–	–	–	–	–	–	–
Cayey	139	186	889	1 329	116	159	338	530	10	14	138	172
Ceiba	24	33	427	131	19	31	34	56	2	1	(D)	(D)
Ciales	281	211	3 284	3 676	192	137	748	535	45	37	(D)	483
Cidra	166	203	1 240	1 011	128	175	414	490	24	19	(D)	262
Coamo	281	294	5 566	5 516	160	182	686	710	44	53	630	699
Comerío	247	193	1 915	2 062	201	142	814	481	26	25	312	334
Corozal	522	391	5 554	4 462	356	276	991	1 005	102	71	1 367	945
Culebra	–	4	–	102	–	1	–	(D)	–	1	–	(D)
Dorado	22	34	478	762	17	28	9	32	2	2	(D)	(D)
Fajardo	15	36	626	520	8	32	22	51	3	–	43	–
Florida	32	18	160	137	29	14	89	50	1	2	(D)	(D)
Guánica	18	26	1 549	2 367	4	5	16	18	1	4	(D)	(D)
Guayama	61	77	1 956	4 404	44	43	165	146	2	9	(D)	130
Guayanilla	247	151	4 675	4 893	174	98	729	295	48	18	633	235
Guaynabo	59	75	300	572	49	65	(D)	159	8	6	103	82
Gurabo	98	179	428	1 049	93	162	252	327	2	7	(D)	88
Hatillo	76	166	970	1 346	56	136	204	332	8	18	108	(D)
Hormigueros	41	51	1 973	2 080	28	39	102	74	–	1	–	(D)
Humacao	113	92	5 496	2 839	84	77	130	153	9	4	(D)	(D)
Isabela	135	168	1 357	1 347	100	135	279	348	18	13	(D)	162
Jayuya	636	621	9 386	7 692	350	438	1 334	1 540	167	106	2 147	1 406
Juana Díaz	60	95	5 396	5 846	17	36	47	145	3	17	42	211
Juncos	49	68	334	241	40	62	106	126	4	5	(D)	(D)
Lajas	63	100	3 688	5 462	32	62	153	157	11	8	168	96
Lares	1 280	675	20 040	13 452	777	412	3 477	1 453	266	108	3 637	1 475
Las Marías	764	613	13 806	6 392	390	451	1 737	1 802	174	102	2 330	1 328
Las Piedras	294	196	3 175	1 612	208	151	972	434	41	23	485	305
Loíza	18	46	87	822	14	38	38	71	4	3	49	37
Luquillo	44	36	381	315	31	30	123	47	9	2	112	(D)
Manatí	25	92	1 480	1 821	16	76	26	178	2	8	(D)	104
Maricao	894	350	6 592	6 872	758	223	1 889	868	72	67	(D)	859
Maunabo	37	87	1 820	1 652	11	68	64	152	12	9	(D)	113
Mayagüez	202	621	4 376	5 417	142	533	484	1 297	32	51	432	681
Moca	409	352	5 097	4 583	281	231	1 034	818	65	70	868	996
Morovis	421	212	3 967	2 929	275	128	1 214	450	99	46	1 141	651
Naguabo	46	64	600	1 500	30	47	88	92	10	7	125	105
Naranjito	389	332	5 874	4 041	307	229	1 216	822	38	47	(D)	638
Orocovis	507	414	8 265	5 600	293	262	1 374	1 077	118	84	1 543	1 165
Patillas	177	186	2 043	1 628	153	144	576	376	9	19	110	237
Peñuelas	321	155	2 674	2 003	259	108	822	354	28	24	344	324
Ponce	218	530	8 927	12 204	100	349	479	1 262	42	93	541	1 279
Quebradillas	57	64	251	391	53	58	125	86	1	3	(D)	39
Rincón	37	56	589	878	26	45	47	125	3	4	(D)	49
Río Grande	108	98	856	1 238	90	76	347	228	9	11	116	138
Sabana Grande	135	63	2 262	1 986	87	31	438	94	26	10	363	148
Salinas	29	52	5 897	3 797	9	28	34	(D)	–	4	–	54
San Germán	422	302	4 660	4 302	353	235	1 045	693	39	32	478	418
San Juan	19	129	42	289	19	127	42	195	–	1	–	(D)
San Lorenzo	352	371	2 423	1 540	281	338	1 134	848	48	23	577	308
San Sebastián	831	770	12 843	9 912	557	530	1 965	1 849	154	113	2 072	1 469
Santa Isabel	18	8	5 265	2 684	6	1	28	(D)	–	–	–	–
Toa Alta	199	63	1 285	309	175	57	329	142	2	4	(D)	53
Toa Baja	11	10	103	451	5	7	(D)	17	5	2	70	(D)
Trujillo Alto	61	115	155	486	59	112	(D)	218	1	1	(D)	(D)
Utuado	1 440	1 231	19 641	16 607	799	837	3 361	3 310	381	211	5 044	2 774
Vega Alta	26	41	104	957	25	35	(D)	81	–	1	–	(D)
Vega Baja	50	67	1 020	1 619	38	54	103	105	4	4	50	(D)
Vieques	26	8	63	215	24	5	(D)	(D)	2	1	(D)	(D)
Villalba	264	304	4 673	4 272	161	195	707	661	37	58	465	775
Yabucoa	198	273	4 853	3 635	145	229	667	661	26	26	309	350
Yauco	899	503	11 564	10 899	646	325	2 450	1 319	139	76	1 804	1 015

TIPS [UPF] BATCH_1152 [ACEN,J_MCGRANE] ACEN 12/30/94 10:19 AM MACHINE: EPCV20 DATA:AGRI_TIPS_OP_96.TIPS;1 * 12/30/94 09:52:00 TAPE: NOreel FRAME: 15
TSF:TIPS92-09530231.DAT;1 12/30/94 09:53:08 UTF:TIPS93-09530231.DAT;1 12/30/94 09:53:08 META:AGRI_TIPS96_96.DAT;24 12/30/94 09:56:53

Table 18. **Farms and Cultivated Cropland by Size of Farm: 1992 and 1987** —Con.

[Detail may not add to total due to rounding. For enumeration periods, see appendix A; for meaning of abbreviations and symbols, see introductory text]

Geographic area	20 to 49 cuerdas				50 to 99 cuerdas				100 to 174 cuerdas			
	Farms		Cuerdas		Farms		Cuerdas		Farms		Cuerdas	
	1992	1987	1992	1987	1992	1987	1992	1987	1992	1987	1992	1987
Puerto Rico	**1 863**	**1 365**	**54 212**	**40 539**	**480**	**429**	**32 290**	**28 943**	**185**	**214**	**23 356**	**26 807**
Region 1	**317**	**216**	**9 092**	**6 610**	**87**	**58**	**5 528**	**3 813**	**20**	**31**	**2 349**	**(D)**
Region 2	**482**	**320**	**13 892**	**9 478**	**107**	**89**	**7 182**	**6 000**	**42**	**48**	**5 241**	**6 187**
Region 3	**441**	**346**	**13 049**	**10 198**	**118**	**107**	**7 958**	**7 587**	**55**	**50**	**7 475**	**6 150**
Region 4	**469**	**386**	**13 708**	**11 337**	**122**	**149**	**8 370**	**9 838**	**56**	**74**	**6 836**	**9 357**
Region 5	**154**	**97**	**4 470**	**2 915**	**46**	**26**	**3 253**	**1 705**	**12**	**11**	**1 455**	**(D)**
Adjuntas	101	80	2 915	2 214	16	30	(D)	1 874	9	9	1 155	(D)
Aguada	9	12	213	310	3	1	184	(D)	2	2	(D)	(D)
Aguadilla	3	3	72	87	1	2	(D)	(D)	1	2	(D)	(D)
Aguas Buenas	5	15	174	(D)	2	1	(D)	(D)	2	–	(D)	–
Aibonito	5	5	(D)	(D)	1	–	(D)	–	–	2	–	(D)
Añasco	22	21	675	618	4	6	(D)	453	1	1	(D)	(D)
Arecibo	6	14	(D)	336	–	7	–	511	2	5	(D)	627
Arroyo	3	7	88	213	4	6	272	453	4	1	551	(D)
Barceloneta	3	2	101	(D)	3	1	150	(D)	–	–	–	–
Barranquitas	119	47	3 361	1 348	20	4	1 254	274	–	4	–	564
Bayamón	6	3	146	105	2	–	(D)	–	1	–	(D)	–
Cabo Rojo	16	20	444	595	2	4	(D)	228	3	3	379	434
Caguas	11	9	(D)	240	12	1	840	(D)	1	1	(D)	(D)
Camuy	11	5	354	168	–	2	–	(D)	1	–	(D)	–
Canóvanas	14	9	348	308	3	3	196	208	–	–	–	–
Carolina	2	3	(D)	(D)	1	–	(D)	–	–	2	–	(D)
Cataño	–	–	–	–	–	–	–	–	–	–	–	–
Cayey	10	8	220	237	3	4	193	(D)	–	1	–	(D)
Ceiba	2	–	(D)	–	–	1	–	(D)	–	–	–	–
Ciales	32	17	890	535	10	14	683	883	1	4	(D)	587
Cidra	13	8	442	(D)	1	1	(D)	(D)	–	–	–	–
Coamo	59	34	1 680	965	10	10	614	(D)	2	10	(D)	1 319
Comerío	16	19	528	632	4	5	262	312	–	1	–	(D)
Corozal	45	31	1 362	895	11	9	(D)	600	7	1	861	(D)
Culebra	–	1	–	(D)	–	1	–	(D)	–	–	–	–
Dorado	2	1	(D)	(D)	–	2	–	(D)	–	–	–	–
Fajardo	1	3	(D)	(D)	2	–	(D)	–	–	–	–	–
Florida	2	2	(D)	(D)	–	–	–	–	–	–	–	–
Guánica	7	4	266	138	1	4	(D)	296	2	4	(D)	476
Guayama	7	9	206	262	1	5	(D)	332	3	3	316	(D)
Guayanilla	17	14	596	(D)	3	9	(D)	590	2	7	(D)	927
Guaynabo	1	1	(D)	(D)	–	1	–	(D)	1	2	(D)	(D)
Gurabo	2	8	(D)	239	1	1	(D)	(D)	–	–	–	–
Hatillo	9	9	234	220	2	1	(D)	(D)	–	–	–	–
Hormigueros	2	–	(D)	–	4	3	334	223	2	2	(D)	(D)
Humacao	7	4	252	148	1	2	(D)	(D)	–	–	–	–
Isabela	12	16	415	507	3	3	200	(D)	2	1	(D)	(D)
Jayuya	85	45	2 352	1 278	20	21	1 331	1 286	10	7	1 166	(D)
Juana Díaz	21	21	648	672	3	7	174	428	5	6	640	730
Juncos	4	–	134	–	1	1	(D)	(D)	–	–	–	–
Lajas	5	10	(D)	328	3	6	215	424	7	4	921	451
Lares	160	100	4 791	2 950	51	29	3 426	1 960	20	16	2 340	2 027
Las Marías	154	45	4 378	1 327	25	8	1 647	667	13	4	1 970	495
Las Piedras	37	17	1 119	506	8	4	600	(D)	–	1	–	(D)
Loíza	–	1	–	(D)	–	1	–	(D)	–	2	–	(D)
Luquillo	4	2	146	(D)	–	1	–	(D)	–	1	–	(D)
Manatí	4	5	115	178	2	2	(D)	(D)	–	–	–	–
Maricao	39	31	1 232	838	15	13	939	906	8	7	1 121	795
Maunabo	8	6	228	190	4	2	298	(D)	–	–	–	–
Mayagüez	18	26	513	751	4	5	(D)	393	2	3	(D)	360
Moca	44	35	1 436	1 039	16	13	1 198	845	2	1	(D)	(D)
Morovis	43	31	1 310	847	4	2	302	(D)	–	4	–	459
Naguabo	4	5	(D)	168	1	2	(D)	(D)	–	2	–	(D)
Naranjito	26	40	777	1 272	10	11	735	680	2	5	(D)	630
Orocovis	52	48	1 358	1 460	30	11	1 705	(D)	6	8	705	917
Patillas	12	17	386	472	2	4	(D)	(D)	–	2	–	(D)
Peñuelas	29	16	860	541	2	5	(D)	381	2	1	(D)	(D)
Ponce	47	50	1 281	1 499	14	13	(D)	893	2	7	(D)	842
Quebradillas	3	2	(D)	(D)	–	–	–	–	–	–	–	–
Rincón	7	4	162	117	–	1	–	(D)	–	1	–	(D)
Río Grande	6	5	120	182	2	4	(D)	239	1	1	(D)	(D)
Sabana Grande	8	14	248	398	11	5	683	362	1	–	(D)	–
Salinas	1	3	(D)	(D)	1	4	(D)	281	3	4	(D)	491
San Germán	13	14	(D)	394	7	11	502	822	5	6	593	839
San Juan	–	–	–	–	–	1	–	(D)	–	–	–	–
San Lorenzo	21	7	(D)	219	1	3	(D)	165	1	–	(D)	–
San Sebastián	82	91	2 439	2 751	19	22	1 208	1 499	4	9	(D)	1 026
Santa Isabel	–	1	–	(D)	1	1	(D)	(D)	3	–	373	–
Toa Alta	19	1	657	(D)	1	1	(D)	(D)	2	–	(D)	–
Toa Baja	1	–	(D)	–	–	–	–	–	–	–	–	–
Trujillo Alto	1	–	(D)	–	–	–	–	–	–	2	–	(D)
Utuado	205	128	5 637	3 877	34	30	2 288	2 060	17	19	2 226	2 486
Vega Alta	–	1	–	(D)	1	2	(D)	(D)	–	–	–	–
Vega Baja	4	5	153	151	1	1	(D)	(D)	1	–	(D)	–
Vieques	–	–	–	–	–	–	–	–	–	2	–	(D)
Villalba	39	36	1 156	1 061	23	8	1 506	614	2	4	(D)	542
Yabucoa	10	5	266	150	4	4	307	252	1	4	(D)	526
Yauco	65	53	2 047	1 616	28	26	2 111	1 699	16	13	1 763	(D)

TIPS [UPF] BATCH_1152 [ACEN,J_MCGRANE] ACEN 12/30/94 10:19 AM MACHINE: EPCV20 DATA:AGRI_TIPS_OP_96.TIPS;1 * 12/30/94 09:52:00 TAPE: NOreel FRAME: 16
TSF:TIPS92-09530231.DAT;1 12/30/94 09:53:08 UTF:TIPS93-09530231.DAT;1 12/30/94 09:53:08 META:AGRI_TIPS96_96.DAT;24 12/30/94 09:56:53

Table 18. **Farms and Cultivated Cropland by Size of Farm: 1992 and 1987** —Con.

[Detail may not add to total due to rounding. For enumeration periods, see appendix A; for meaning of abbreviations and symbols, see introductory text]

Geographic area	175 to 259 cuerdas				260 cuerdas or more			
	Farms		Cuerdas		Farms		Cuerdas	
	1992	1987	1992	1987	1992	1987	1992	1987
Puerto Rico	**93**	**86**	**19 888**	**18 538**	**125**	**134**	**56 723**	**65 042**
Region 1	**11**	**4**	**2 300**	**(D)**	**11**	**8**	**4 140**	**3 161**
Region 2	**11**	**17**	**2 365**	**3 664**	**11**	**19**	**5 777**	**11 473**
Region 3	**23**	**30**	**4 904**	**6 600**	**40**	**37**	**15 808**	**18 880**
Region 4	**30**	**33**	**6 273**	**6 933**	**44**	**58**	**22 459**	**25 880**
Region 5	**18**	**2**	**4 046**	**(D)**	**19**	**12**	**8 540**	**5 648**
Adjuntas	2	2	(D)	(D)	3	7	1 360	2 847
Aguada	2	2	(D)	(D)	1	3	(D)	959
Aguadilla	–	–	–	–	2	1	(D)	(D)
Aguas Buenas	2	–	(D)	–	–	–	–	–
Aibonito	–	–	–	–	1	–	(D)	–
Añasco	–	1	–	(D)	3	4	1 306	2 213
Arecibo	3	2	650	(D)	3	5	1 049	2 882
Arroyo	2	4	(D)	782	1	2	(D)	(D)
Barceloneta	–	1	–	(D)	1	1	(D)	(D)
Barranquitas	2	–	(D)	–	2	–	(D)	–
Bayamón	–	–	–	–	–	–	–	–
Cabo Rojo	1	–	(D)	–	3	5	1 365	4 536
Caguas	–	–	–	–	–	–	–	–
Camuy	–	–	–	–	–	1	–	(D)
Canóvanas	–	–	–	–	–	–	–	–
Carolina	–	–	–	–	–	–	–	–
Cataño	–	–	–	–	–	–	–	–
Cayey	–	–	–	–	–	–	–	–
Ceiba	–	–	–	–	1	–	(D)	–
Ciales	1	1	(D)	(D)	–	1	–	(D)
Cidra	–	–	–	–	–	–	–	–
Coamo	4	4	850	861	2	1	(D)	(D)
Comerío	–	1	–	(D)	–	–	–	–
Corozal	1	2	(D)	(D)	–	1	–	(D)
Culebra	–	–	–	–	–	–	–	–
Dorado	–	–	–	–	1	1	(D)	(D)
Fajardo	–	–	–	–	1	1	(D)	(D)
Florida	–	–	–	–	–	–	–	–
Guánica	1	2	(D)	(D)	2	3	(D)	976
Guayama	2	2	(D)	(D)	2	6	(D)	2 798
Guayanilla	–	1	–	(D)	3	4	2 211	2 200
Guaynabo	–	–	–	–	–	–	–	–
Gurabo	–	–	–	–	–	1	–	(D)
Hatillo	–	1	–	(D)	1	1	(D)	(D)
Hormigueros	3	4	620	953	2	2	(D)	(D)
Humacao	1	1	(D)	(D)	11	4	4 692	2 084
Isabela	–	–	–	–	–	–	–	–
Jayuya	2	1	(D)	(D)	2	3	(D)	1 072
Juana Díaz	5	4	974	830	6	4	2 871	2 829
Juncos	–	–	–	–	–	–	–	–
Lajas	2	7	(D)	1 559	3	3	1 615	2 447
Lares	4	7	(D)	1 502	2	3	(D)	2 086
Las Marías	8	2	1 744	(D)	–	1	–	(D)
Las Piedras	–	–	–	–	–	–	–	–
Loíza	–	–	–	–	–	1	–	(D)
Luquillo	–	–	–	–	–	–	–	–
Manatí	–	–	–	–	1	1	(D)	(D)
Maricao	1	6	(D)	1 282	1	3	(D)	1 325
Maunabo	–	1	–	(D)	2	1	(D)	(D)
Mayagüez	–	–	–	–	4	3	2 468	1 934
Moca	–	1	–	(D)	1	1	(D)	(D)
Morovis	–	–	–	–	–	1	–	(D)
Naguabo	1	–	(D)	–	–	1	–	(D)
Naranjito	–	–	–	–	6	–	2 400	–
Orocovis	8	1	1 580	(D)	–	–	–	–
Patillas	–	–	–	–	1	–	(D)	–
Peñuelas	–	–	–	–	1	1	(D)	(D)
Ponce	6	6	1 133	1 298	7	12	4 233	5 132
Quebradillas	–	1	–	(D)	–	–	–	–
Rincón	–	–	–	–	1	1	(D)	(D)
Río Grande	–	–	–	–	–	1	–	(D)
Sabana Grande	2	1	(D)	(D)	–	2	–	(D)
Salinas	6	4	1 368	857	9	5	3 955	1 958
San Germán	1	2	(D)	(D)	4	2	1 473	(D)
San Juan	–	–	–	–	–	–	–	–
San Lorenzo	–	–	–	–	–	–	–	–
San Sebastián	2	2	(D)	(D)	13	3	4 221	(D)
Santa Isabel	2	–	(D)	–	6	5	4 348	2 609
Toa Alta	–	–	–	–	–	–	–	–
Toa Baja	–	–	–	–	–	1	–	(D)
Trujillo Alto	–	–	–	–	–	–	–	–
Utuado	2	4	(D)	(D)	2	2	(D)	(D)
Vega Alta	–	–	–	–	–	2	–	(D)
Vega Baja	1	–	(D)	–	1	3	(D)	1 247
Vieques	–	–	–	–	–	–	–	–
Villalba	1	3	(D)	620	1	–	(D)	–
Yabucoa	10	–	2 270	–	2	5	(D)	1 697
Yauco	2	2	(D)	(D)	3	8	(D)	3 240

TIPS [UPF] BATCH_1152 [ACEN,J_MCGRANE] ACEN 12/30/94 10:19 AM MACHINE: EPCV20 DATA:AGRI_TIPS_OP_96.TIPS;1 * 12/30/94 09:52:00 TAPE: NOreel FRAME: 17
TSF:TIPS92-09530231.DAT;1 12/30/94 09:53:08 UTF:TIPS93-09530231.DAT;1 12/30/94 09:53:08 META:AGRI_TIPS96_96.DAT;24 12/30/94 09:56:53

Table 19. Farms and Land in Cultivated and/or Improved Pastures by Size of Farm: 1992 and 1987

[Detail may not add to total due to rounding. For enumeration periods, see appendix A; for meaning of abbreviations and symbols, see introductory text]

Geographic area	Total				Less than 10 cuerdas				10 to 19 cuerdas			
	Farms		Cuerdas		Farms		Cuerdas		Farms		Cuerdas	
	1992	1987	1992	1987	1992	1987	1992	1987	1992	1987	1992	1987
Puerto Rico	**4 295**	**5 303**	**188 222**	**229 757**	**1 792**	**2 597**	**7 114**	**9 507**	**740**	**947**	**9 864**	**12 338**
Region 1	**1 118**	**1 051**	**30 919**	**40 396**	**546**	**547**	**2 142**	**1 955**	**224**	**203**	**2 954**	**2 576**
Region 2	**1 142**	**1 418**	**64 288**	**62 778**	**346**	**653**	**1 476**	**2 480**	**206**	**245**	**2 911**	**3 285**
Region 3	**725**	**923**	**30 039**	**36 864**	**324**	**462**	**1 324**	**1 591**	**110**	**157**	**1 450**	**2 041**
Region 4	**362**	**732**	**22 491**	**39 726**	**124**	**288**	**419**	**1 133**	**51**	**146**	**655**	**1 917**
Region 5	**948**	**1 179**	**40 485**	**49 993**	**452**	**647**	**1 754**	**2 349**	**149**	**196**	**1 894**	**2 520**
Adjuntas	17	34	579	1 321	12	21	41	67	1	3	(D)	39
Aguada	29	45	457	435	11	26	(D)	84	9	13	120	170
Aguadilla	34	56	1 507	1 730	19	24	102	(D)	6	13	79	178
Aguas Buenas	105	75	1 055	1 577	86	46	337	147	11	16	121	205
Aibonito	40	78	1 688	3 835	17	35	(D)	154	6	15	73	199
Añasco	15	36	269	532	3	23	(D)	74	2	6	(D)	79
Arecibo	102	252	12 000	12 976	28	124	151	448	9	34	124	456
Arroyo	12	19	700	421	3	5	19	15	4	7	56	97
Barceloneta	52	24	2 013	1 144	16	11	77	54	6	1	(D)	(D)
Barranquitas	163	149	2 283	2 247	87	87	324	277	38	38	469	459
Bayamón	21	47	425	523	13	35	81	123	5	8	59	106
Cabo Rojo	24	50	3 206	5 055	6	18	13	(D)	2	8	(D)	105
Caguas	76	63	4 260	4 978	42	29	167	101	–	8	–	111
Camuy	128	213	8 365	7 201	34	90	105	371	22	44	328	567
Canóvanas	64	95	3 647	1 973	12	54	(D)	174	10	16	104	205
Carolina	71	57	1 883	3 975	39	31	239	112	15	5	(D)	67
Cataño	–	–	–	–	–	–	–	–	–	–	–	–
Cayey	58	79	1 650	3 401	23	47	57	156	17	11	178	147
Ceiba	39	19	657	781	27	8	144	30	5	1	(D)	(D)
Ciales	43	51	1 836	3 326	18	25	105	88	5	7	65	96
Cidra	54	83	2 604	3 870	19	47	68	161	7	14	77	174
Coamo	59	120	6 092	11 883	15	38	67	166	6	21	90	270
Comerío	99	75	1 399	(D)	53	37	(D)	155	28	18	306	238
Corozal	274	125	4 808	2 947	139	59	527	241	41	26	535	314
Culebra	3	1	463	(D)	–	–	–	–	1	1	(D)	(D)
Dorado	5	13	1 330	2 135	–	5	–	14	1	1	(D)	(D)
Fajardo	31	27	1 391	1 542	2	12	(D)	39	22	4	380	49
Florida	22	18	1 348	583	10	8	48	43	–	2	–	(D)
Guánica	3	12	(D)	1 578	1	1	(D)	(D)	–	3	–	43
Guayama	18	44	1 825	3 846	3	10	11	31	3	10	44	142
Guayanilla	35	27	898	874	18	12	(D)	35	9	4	102	44
Guaynabo	4	17	52	526	1	11	(D)	35	2	2	(D)	(D)
Gurabo	49	86	2 662	3 530	21	54	66	181	11	11	(D)	138
Hatillo	230	233	13 755	14 482	62	88	255	287	37	42	569	595
Hormigueros	11	15	493	362	2	10	(D)	(D)	4	3	45	31
Humacao	34	58	1 542	2 383	14	28	72	84	3	6	(D)	(D)
Isabela	137	135	4 246	3 603	74	75	332	305	20	22	(D)	315
Jayuya	40	43	864	816	12	21	26	65	12	9	173	126
Juana Díaz	29	33	1 421	3 535	14	9	33	43	4	3	49	42
Juncos	46	58	2 806	5 111	23	31	100	99	1	9	(D)	110
Lajas	30	67	4 994	7 740	3	24	(D)	109	3	9	34	117
Lares	13	57	484	1 181	3	36	17	109	2	10	(D)	141
Las Marías	14	35	188	386	9	24	(D)	42	4	5	60	(D)
Las Piedras	99	91	5 178	4 822	35	44	122	141	22	14	286	181
Loíza	12	6	158	1 072	9	1	13	(D)	1	–	(D)	–
Luquillo	16	10	586	1 111	10	3	25	6	1	1	(D)	(D)
Manatí	41	85	6 522	5 602	5	35	23	133	4	11	52	(D)
Maricao	1	8	(D)	427	–	6	–	(D)	–	–	–	–
Maunabo	33	84	1 025	979	18	59	49	230	6	12	90	(D)
Mayagüez	20	60	707	1 674	11	42	9	122	2	4	(D)	57
Moca	57	82	1 311	1 540	24	45	(D)	142	11	14	132	(D)
Morovis	136	138	6 005	6 383	59	63	284	221	23	21	(D)	282
Naguabo	83	82	5 646	6 099	15	23	53	89	21	17	311	217
Naranjito	103	105	1 520	1 509	59	63	(D)	246	19	20	294	254
Orocovis	66	84	2 627	2 832	31	39	83	156	10	18	142	213
Patillas	100	134	4 167	4 579	48	66	247	305	17	32	227	424
Peñuelas	22	40	1 602	1 817	3	12	(D)	44	1	13	(D)	176
Ponce	19	54	2 173	2 233	1	16	(D)	47	3	13	39	171
Quebradillas	217	90	5 782	2 505	75	40	307	184	60	24	826	316
Rincón	28	25	319	816	17	12	47	28	8	4	110	50
Río Grande	36	64	2 024	2 181	13	31	53	125	8	12	115	159
Sabana Grande	18	22	1 185	865	5	6	20	18	2	6	(D)	73
Salinas	6	54	(D)	3 135	1	21	(D)	68	–	13	–	165
San Germán	53	99	3 112	3 547	7	47	37	145	9	23	119	285
San Juan	4	16	172	56	–	14	–	(D)	2	1	(D)	(D)
San Lorenzo	111	213	2 977	6 386	67	126	236	524	17	43	215	575
San Sebastián	251	176	7 467	6 573	132	79	527	303	28	24	406	292
Santa Isabel	2	3	(D)	470	–	–	–	–	–	–	–	–
Toa Alta	51	48	1 743	2 005	23	21	90	75	6	5	82	60
Toa Baja	5	9	2 356	1 611	–	1	–	(D)	–	1	–	(D)
Trujillo Alto	16	37	227	621	6	20	25	71	5	7	68	99
Utuado	120	218	4 016	4 959	28	119	85	489	37	41	(D)	511
Vega Alta	12	29	856	2 380	4	13	(D)	51	1	9	(D)	130
Vega Baja	38	39	2 164	2 437	8	14	20	52	1	8	(D)	113
Vieques	23	18	314	6 540	18	2	90	(D)	3	9	(D)	115
Villalba	32	52	827	1 557	7	20	(D)	107	7	9	85	99
Yabucoa	70	129	2 389	3 021	35	78	150	284	9	20	115	233
Yauco	61	75	4 970	3 239	24	37	(D)	141	2	9	(D)	123

TIPS [UPF] BATCH_1152 [ACEN,J_MCGRANE] ACEN 12/30/94 10:19 AM MACHINE: EPCV20 DATA:AGRI_TIPS_OP_96.TIPS;1 * 12/30/94 09:52:00 TAPE: NOreel FRAME: 18
TSF:TIPS92-09530231.DAT;1 12/30/94 09:53:08 UTF:TIPS93-09530231.DAT;1 12/30/94 09:53:08 META:AGRI_TIPS96_96.DAT;24 12/30/94 09:56:53

Table 19. **Farms and Land in Cultivated and/or Improved Pastures by Size of Farm: 1992 and 1987** — Con.

[Detail may not add to total due to rounding. For enumeration periods, see appendix A; for meaning of abbreviations and symbols, see introductory text]

Geographic area	20 to 49 cuerdas				50 to 99 cuerdas				100 to 174 cuerdas			
	Farms		Cuerdas		Farms		Cuerdas		Farms		Cuerdas	
	1992	1987	1992	1987	1992	1987	1992	1987	1992	1987	1992	1987
Puerto Rico	**862**	**790**	**25 730**	**23 617**	**415**	**423**	**26 266**	**28 475**	**228**	**231**	**28 047**	**29 496**
Region 1	**203**	**158**	**5 676**	**4 629**	**71**	**62**	**4 508**	**4 047**	**40**	**35**	**4 658**	**4 631**
Region 2	**285**	**223**	**8 571**	**6 884**	**148**	**137**	**9 536**	**9 421**	**75**	**74**	**9 332**	**9 547**
Region 3	**143**	**137**	**4 598**	**4 069**	**69**	**84**	**4 229**	**5 619**	**44**	**40**	**5 656**	**4 941**
Region 4	**88**	**132**	**2 546**	**3 886**	**31**	**63**	**1 955**	**4 199**	**28**	**40**	**3 301**	**5 122**
Region 5	**143**	**140**	**4 339**	**4 149**	**96**	**77**	**6 037**	**5 189**	**41**	**42**	**5 100**	**5 256**
Adjuntas	2	7	(D)	190	–	1	–	(D)	–	–	–	–
Aguada	7	6	171	182	2	–	(D)	–	–	–	–	–
Aguadilla	4	8	85	233	2	5	(D)	300	1	5	(D)	572
Aguas Buenas	5	4	142	105	1	6	(D)	423	1	1	(D)	(D)
Aibonito	7	14	241	422	6	8	393	550	3	2	410	(D)
Añasco	9	4	180	149	1	2	(D)	(D)	–	1	–	(D)
Arecibo	22	39	868	1 254	19	23	1 326	1 659	7	11	884	1 384
Arroyo	2	4	(D)	99	–	3	–	210	2	–	(D)	–
Barceloneta	18	6	459	199	7	–	431	–	3	5	330	(D)
Barranquitas	33	19	900	552	3	1	(D)	(D)	1	1	(D)	(D)
Bayamón	–	2	–	(D)	2	1	(D)	(D)	1	1	(D)	(D)
Cabo Rojo	4	8	136	267	2	6	(D)	408	2	3	(D)	370
Caguas	17	5	443	156	1	6	(D)	396	3	4	(D)	535
Camuy	31	38	930	1 192	13	21	814	1 499	10	11	1 347	1 367
Canóvanas	20	13	590	419	9	6	492	397	4	5	500	(D)
Carolina	12	10	380	305	1	5	(D)	394	3	2	410	(D)
Cataño	–	–	–	–	–	–	–	–	–	–	–	–
Cayey	11	5	314	(D)	4	7	210	400	1	4	(D)	540
Ceiba	3	5	122	143	3	3	194	221	1	1	(D)	(D)
Ciales	11	9	348	283	6	3	435	221	2	3	(D)	418
Cidra	7	8	200	(D)	18	4	1 066	275	1	2	(D)	(D)
Coamo	14	22	448	589	5	12	324	790	10	11	1 185	1 498
Comerío	10	15	225	453	2	3	(D)	160	6	–	600	–
Corozal	70	27	1 934	754	21	7	1 328	399	2	4	(D)	(D)
Culebra	–	–	–	–	–	–	–	–	–	–	–	–
Dorado	–	–	–	–	–	1	–	(D)	1	1	(D)	(D)
Fajardo	2	2	(D)	(D)	2	2	(D)	(D)	1	3	(D)	412
Florida	3	4	97	101	5	2	(D)	(D)	3	2	365	(D)
Guánica	–	4	–	120	1	2	(D)	(D)	–	–	–	–
Guayama	2	4	(D)	(D)	4	8	271	597	3	2	300	(D)
Guayanilla	6	5	191	(D)	–	5	–	332	–	–	–	–
Guaynabo	1	–	(D)	–	–	1	–	(D)	–	3	–	414
Gurabo	8	9	277	253	4	7	235	527	–	–	–	–
Hatillo	64	41	2 013	1 300	35	30	2 299	2 076	13	11	1 746	1 362
Hormigueros	1	–	(D)	–	2	1	(D)	(D)	2	–	(D)	–
Humacao	3	11	118	317	9	6	559	368	4	5	549	578
Isabela	25	19	983	496	7	10	494	763	7	5	937	615
Jayuya	13	8	365	238	1	3	(D)	(D)	2	2	(D)	(D)
Juana Díaz	4	6	124	213	1	3	(D)	210	3	4	365	475
Juncos	9	4	300	148	4	3	274	230	5	3	629	380
Lajas	3	10	107	278	10	10	554	611	3	3	419	363
Lares	5	5	163	175	1	3	(D)	161	2	2	(D)	(D)
Las Marías	–	4	–	119	–	1	–	(D)	1	1	(D)	(D)
Las Piedras	24	16	658	471	5	7	354	513	2	4	(D)	(D)
Loíza	–	2	–	(D)	2	–	(D)	–	–	–	–	–
Luquillo	–	–	–	–	3	3	182	205	1	1	(D)	(D)
Manatí	9	12	287	350	6	10	478	681	7	8	817	1 045
Maricao	–	–	–	–	–	–	–	–	1	1	(D)	(D)
Maunabo	3	12	106	359	2	–	(D)	–	2	–	(D)	–
Mayagüez	2	7	(D)	175	1	2	(D)	(D)	3	3	370	307
Moca	14	14	397	453	6	8	349	513	1	–	(D)	–
Morovis	29	27	774	801	13	14	809	901	5	4	599	(D)
Naguabo	13	16	493	470	14	6	922	432	11	9	1 356	1 062
Naranjito	16	15	386	375	7	4	435	273	2	3	(D)	360
Orocovis	13	16	377	404	2	8	(D)	541	8	2	800	(D)
Patillas	10	16	276	513	18	5	1 127	306	2	11	(D)	1 453
Peñuelas	10	11	260	337	7	1	421	(D)	–	1	–	(D)
Ponce	4	11	111	298	3	8	204	502	3	1	313	(D)
Quebradillas	51	10	1 442	328	14	10	822	(D)	14	4	1 557	506
Rincón	1	6	(D)	217	2	1	(D)	(D)	–	–	–	–
Río Grande	5	10	136	293	5	6	340	355	1	1	(D)	(D)
Sabana Grande	3	4	95	114	4	3	265	210	3	2	417	(D)
Salinas	2	10	(D)	270	–	1	–	(D)	1	3	(D)	420
San Germán	21	13	609	377	6	9	377	565	7	4	770	475
San Juan	–	1	–	(D)	2	–	(D)	–	–	–	–	–
San Lorenzo	12	18	391	514	8	11	506	717	3	5	462	651
San Sebastián	49	30	1 733	892	23	24	1 435	1 684	13	12	1 750	1 649
Santa Isabel	–	1	–	(D)	2	–	(D)	–	–	–	–	–
Toa Alta	12	11	368	379	3	3	185	195	4	5	435	647
Toa Baja	–	1	–	(D)	1	1	(D)	(D)	–	1	–	(D)
Trujillo Alto	5	6	134	195	–	4	–	256	–	–	–	–
Utuado	18	28	514	778	28	18	1 635	1 134	8	7	1 104	1 008
Vega Alta	–	1	–	(D)	3	2	160	(D)	3	–	370	–
Vega Baja	24	4	677	123	1	3	(D)	234	1	6	(D)	755
Vieques	1	2	(D)	(D)	–	1	–	(D)	1	1	(D)	(D)
Villalba	13	13	315	354	3	6	150	387	2	3	(D)	(D)
Yabucoa	17	18	518	558	4	6	252	358	1	3	(D)	(D)
Yauco	13	14	396	437	3	7	233	475	4	2	447	(D)

TIPS [UPF] BATCH_1152 [ACEN,J_MCGRANE] ACEN 12/30/94 10:19 AM MACHINE: EPCV20 DATA:AGRI_TIPS_OP_96.TIPS;1 * 12/30/94 09:52:00 TAPE: NOreel FRAME: 19
TSF:TIPS92-09530231.DAT;1 12/30/94 09:53:08 UTF:TIPS93-09530231.DAT;1 12/30/94 09:53:08 META:AGRI_TIPS96_96.DAT;24 12/30/94 09:56:53

Table 19. **Farms and Land in Cultivated and/or Improved Pastures by Size of Farm: 1992 and 1987** — Con.

[Detail may not add to total due to rounding. For enumeration periods, see appendix A; for meaning of abbreviations and symbols, see introductory text]

Geographic area	175 to 259 cuerdas				260 cuerdas or more			
	Farms		Cuerdas		Farms		Cuerdas	
	1992	1987	1992	1987	1992	1987	1992	1987
Puerto Rico	**113**	**122**	**23 759**	**25 614**	**145**	**193**	**67 464**	**100 709**
Region 1	**18**	**20**	**3 759**	**4 228**	**16**	**26**	**7 221**	**18 330**
Region 2	**32**	**32**	**6 647**	**6 791**	**50**	**54**	**25 816**	**24 371**
Region 3	**13**	**20**	**2 845**	**4 211**	**22**	**23**	**9 936**	**14 393**
Region 4	**20**	**28**	**4 053**	**5 765**	**20**	**35**	**9 563**	**17 703**
Region 5	**30**	**22**	**6 434**	**4 619**	**37**	**55**	**14 928**	**25 912**
Adjuntas	1	1	(D)	(D)	1	1	(D)	(D)
Aguada	–	–	–	–	–	–	–	–
Aguadilla	1	–	(D)	–	1	1	(D)	(D)
Aguas Buenas	1	1	(D)	(D)	–	1	–	(D)
Aibonito	–	–	–	–	1	4	(D)	(D)
Añasco	–	–	–	–	–	–	–	–
Arecibo	4	9	912	2 015	13	12	7 735	5 759
Arroyo	–	–	–	–	1	–	(D)	–
Barceloneta	–	1	–	(D)	2	–	(D)	–
Barranquitas	1	2	(D)	(D)	–	1	–	(D)
Bayamón	–	–	–	–	–	–	–	–
Cabo Rojo	4	2	880	(D)	4	5	1 786	3 448
Caguas	10	3	2 010	571	3	8	1 250	3 108
Camuy	13	5	2 635	1 059	5	4	2 206	1 145
Canóvanas	7	1	1 349	(D)	2	–	(D)	–
Carolina	–	1	–	(D)	1	3	(D)	2 570
Cataño	–	–	–	–	–	–	–	–
Cayey	–	1	–	(D)	2	4	(D)	1 766
Ceiba	–	1	–	(D)	–	–	–	–
Ciales	–	–	–	–	1	4	(D)	2 220
Cidra	–	4	–	770	2	4	(D)	1 966
Coamo	3	6	635	1 254	6	10	3 343	7 317
Comerío	–	–	–	–	–	2	–	(D)
Corozal	1	–	(D)	–	–	2	–	(D)
Culebra	2	–	(D)	–	–	–	–	–
Dorado	–	1	–	(D)	3	4	(D)	1 688
Fajardo	–	4	–	850	2	–	(D)	–
Florida	–	–	–	–	1	–	(D)	–
Guánica	–	–	–	–	1	2	(D)	(D)
Guayama	1	5	(D)	967	2	5	(D)	1 654
Guayanilla	1	–	(D)	–	1	1	(D)	(D)
Guaynabo	–	–	–	–	–	–	–	–
Gurabo	1	–	(D)	–	4	5	1 740	2 432
Hatillo	6	8	1 208	1 721	13	13	5 666	7 141
Hormigueros	–	1	–	(D)	–	–	–	–
Humacao	1	–	(D)	–	–	2	–	(D)
Isabela	1	2	(D)	(D)	3	2	1 010	(D)
Jayuya	–	–	–	–	–	–	–	–
Juana Díaz	2	4	(D)	856	1	4	(D)	1 696
Juncos	2	–	(D)	–	2	8	(D)	4 145
Lajas	1	5	(D)	998	7	6	3 623	5 265
Lares	–	–	–	–	–	1	–	(D)
Las Marías	–	–	–	–	–	–	–	–
Las Piedras	2	1	(D)	(D)	9	5	3 081	2 888
Loíza	–	1	–	(D)	–	2	–	(D)
Luquillo	1	–	(D)	–	–	2	–	(D)
Manatí	4	2	870	(D)	6	7	3 995	2 783
Maricao	–	–	–	–	–	1	–	(D)
Maunabo	2	1	(D)	(D)	–	–	–	–
Mayagüez	1	–	(D)	–	–	2	–	(D)
Moca	1	1	(D)	(D)	–	–	–	–
Morovis	2	2	(D)	(D)	5	7	2 785	3 236
Naguabo	3	5	637	1 114	6	6	1 874	2 715
Naranjito	–	–	–	–	–	–	–	–
Orocovis	–	–	–	–	2	1	(D)	(D)
Patillas	3	2	651	(D)	2	2	(D)	(D)
Peñuelas	–	1	–	(D)	1	1	(D)	(D)
Ponce	2	4	(D)	(D)	3	1	1 106	(D)
Quebradillas	2	1	(D)	(D)	1	1	(D)	(D)
Rincón	–	2	–	(D)	–	–	–	–
Río Grande	2	3	(D)	(D)	2	1	(D)	(D)
Sabana Grande	–	1	–	(D)	1	–	(D)	–
Salinas	–	2	–	(D)	2	4	(D)	1 680
San Germán	1	1	(D)	(D)	2	2	(D)	(D)
San Juan	–	–	–	–	–	–	–	–
San Lorenzo	2	5	(D)	1 065	2	5	(D)	2 341
San Sebastián	3	5	661	(D)	3	2	955	(D)
Santa Isabel	–	2	–	(D)	–	–	–	–
Toa Alta	3	2	583	(D)	–	1	–	(D)
Toa Baja	1	1	(D)	(D)	3	3	(D)	1 075
Trujillo Alto	–	–	–	–	–	–	–	–
Utuado	1	4	(D)	(D)	–	1	–	(D)
Vega Alta	–	2	–	(D)	1	2	(D)	(D)
Vega Baja	–	–	–	–	3	4	1 243	1 160
Vieques	–	1	–	(D)	–	2	–	(D)
Villalba	–	–	–	–	–	1	–	(D)
Yabucoa	2	1	(D)	(D)	2	3	(D)	1 087
Yauco	11	1	2 180	(D)	4	5	1 587	1 601

TIPS [UPF] BATCH_1152 [ACEN,J_MCGRANE] ACEN 12/30/94 10:19 AM MACHINE: EPCV20 DATA:AGRI_TIPS_OP_96.TIPS;1 * 12/30/94 09:52:00 TAPE: NOreel FRAME: 20
TSF:TIPS92-09530231.DAT;1 12/30/94 09:53:08 UTF:TIPS93-09530231.DAT;1 12/30/94 09:53:08 META:AGRI_TIPS96_96.DAT;24 12/30/94 09:56:53

Table 20. **Farms and Land in Farms by Tenure of Operator: 1992 and 1987**

[Detail may not add to total due to rounding. For enumeration periods, see appendix A; for meaning of abbreviations and symbols, see introductory text]

Geographic area	Total				Full owners[1]				Part owners				Tenants			
	Farms		Cuerdas		Farms		Cuerdas		Farms		Cuerdas		Farms		Cuerdas	
	1992	1987	1992	1987	1992	1987	1992	1987	1992	1987	1992	1987	1992	1987	1992	1987
Puerto Rico	**22 350**	**20 245**	**826 893**	**886 846**	**17 759**	**16 158**	**471 871**	**539 044**	**2 218**	**2 654**	**204 656**	**227 392**	**2 373**	**1 433**	**150 366**	**120 410**
Region 1	**4 079**	**3 598**	**134 471**	**133 659**	**3 074**	**2 682**	**61 652**	**71 069**	**531**	**582**	**38 446**	**32 764**	**474**	**334**	**34 372**	**29 826**
Region 2	**4 880**	**4 129**	**186 444**	**176 023**	**4 056**	**3 398**	**118 738**	**110 374**	**394**	**531**	**42 990**	**50 948**	**430**	**200**	**24 716**	**14 702**
Region 3	**5 153**	**4 996**	**180 386**	**228 140**	**4 023**	**3 995**	**101 743**	**143 924**	**534**	**636**	**49 543**	**59 407**	**596**	**365**	**29 100**	**24 809**
Region 4	**4 771**	**4 481**	**192 039**	**233 930**	**4 112**	**3 739**	**126 238**	**156 161**	**326**	**442**	**33 653**	**46 487**	**333**	**300**	**32 148**	**31 281**
Region 5	**3 467**	**3 041**	**133 552**	**115 094**	**2 494**	**2 344**	**63 500**	**57 515**	**433**	**463**	**40 023**	**37 786**	**540**	**234**	**30 029**	**19 792**
Adjuntas	1 082	978	22 944	33 177	1 044	904	22 513	31 583	23	65	(D)	1 532	15	9	(D)	61
Aguada	200	279	4 177	4 542	168	227	2 512	1 793	19	33	1 144	2 008	13	19	521	740
Aguadilla	63	104	4 724	4 587	40	61	1 672	2 248	17	37	2 767	2 161	6	6	285	178
Aguas Buenas	349	292	6 597	5 958	273	232	4 748	4 946	38	42	1 032	755	38	18	818	258
Aibonito	271	218	7 980	8 970	229	179	5 261	6 915	32	30	1 972	1 588	10	9	748	467
Añasco	231	257	6 340	8 765	193	220	3 383	4 250	21	22	2 042	3 250	17	15	915	1 266
Arecibo	348	487	23 251	37 165	246	363	12 984	22 959	53	80	7 949	10 097	49	44	2 319	4 109
Arroyo	38	71	3 467	3 907	20	39	1 183	1 301	7	17	1 085	1 037	11	15	1 199	1 568
Barceloneta	79	44	5 486	3 740	36	27	910	1 698	16	11	2 156	1 719	27	6	2 421	323
Barranquitas	689	451	14 960	9 931	539	330	8 750	5 761	63	76	3 488	3 123	87	45	2 723	1 047
Bayamón	155	226	2 703	2 770	115	196	1 467	(D)	19	23	692	526	21	7	544	(D)
Cabo Rojo	167	211	18 216	26 557	72	134	7 834	16 922	37	46	5 037	7 102	58	31	5 345	2 533
Caguas	697	196	13 983	10 725	577	132	5 004	4 376	70	36	6 058	3 027	50	28	2 922	3 323
Camuy	184	312	11 104	11 275	88	220	2 740	4 800	45	74	4 519	5 674	51	18	3 845	801
Canóvanas	217	290	11 855	6 994	118	191	2 418	(D)	44	63	2 405	2 265	55	36	7 032	(D)
Carolina	237	132	5 700	5 823	129	93	1 908	(D)	55	26	2 834	2 620	53	13	957	(D)
Cataño	–	–	–	–	–	–	–	–	–	–	–	–	–	–	–	–
Cayey	253	227	9 766	7 538	212	201	3 928	4 900	23	21	1 580	1 798	18	5	4 258	841
Ceiba	62	55	2 446	3 428	27	40	682	(D)	32	10	1 446	(D)	3	5	318	711
Ciales	300	223	11 806	11 435	268	185	9 941	7 741	17	32	1 471	3 054	15	6	394	640
Cidra	224	257	6 501	7 227	153	211	3 238	3 409	15	35	1 295	1 568	56	11	1 969	2 250
Coamo	351	377	27 911	31 804	284	279	16 073	17 085	41	64	9 160	11 954	26	34	2 678	2 764
Comerío	289	223	8 079	6 020	235	172	4 629	(D)	24	36	2 184	2 391	30	15	1 266	(D)
Corozal	605	438	16 910	12 099	536	319	11 289	6 638	56	77	5 182	3 721	13	42	439	1 741
Culebra	24	24	3 072	2 592	13	18	1 826	1 821	7	5	886	(D)	4	1	360	(D)
Dorado	29	52	2 848	4 489	26	39	2 399	2 259	2	6	(D)	1 591	1	7	(D)	640
Fajardo	43	50	3 994	3 603	31	30	903	(D)	8	13	(D)	1 436	4	7	(D)	(D)
Florida	54	27	3 023	1 184	44	22	1 438	(D)	4	4	(D)	206	6	1	(D)	(D)
Guánica	33	64	3 087	18 902	7	22	193	12 975	5	12	1 680	3 659	21	30	1 214	2 269
Guayama	93	102	11 267	20 260	81	73	8 056	(D)	6	18	2 046	3 136	6	11	1 166	(D)
Guayanilla	279	163	11 972	11 602	244	131	7 404	8 810	15	18	2 926	1 622	20	14	1 642	1 171
Guaynabo	78	95	504	2 242	64	72	340	1 518	13	13	(D)	237	1	10	(D)	488
Gurabo	150	256	4 211	6 699	110	215	1 759	3 898	35	29	1 862	1 749	5	12	590	1 052
Hatillo	292	421	19 520	21 650	140	291	7 028	(D)	49	78	7 971	11 140	103	52	4 522	(D)
Hormigueros	67	82	3 484	3 814	29	55	989	(D)	10	18	1 413	2 393	28	9	1 082	(D)
Humacao	150	161	10 435	7 833	102	99	931	1 948	18	42	3 668	2 907	30	20	5 836	2 979
Isabela	225	267	7 839	10 240	118	191	2 486	6 637	60	59	2 636	2 674	47	17	2 716	929
Jayuya	653	628	17 493	15 201	617	561	15 626	13 501	29	61	1 122	1 637	7	6	745	62
Juana Díaz	105	136	12 071	15 633	35	88	2 645	5 400	32	26	6 229	6 549	38	22	3 196	3 684
Juncos	101	104	6 530	6 935	77	76	3 056	(D)	9	19	2 400	4 664	15	9	1 074	(D)
Lajas	150	247	23 600	31 235	59	144	5 521	11 500	45	50	15 917	14 609	46	53	2 162	5 127
Lares	1 283	686	27 676	18 988	1 248	629	24 807	16 153	22	51	987	2 596	13	6	1 882	240
Las Marías	772	616	20 881	12 142	746	578	19 744	10 982	22	33	1 093	1 053	4	5	44	108
Las Piedras	386	246	14 191	12 125	247	164	8 182	3 090	78	56	4 081	7 214	61	26	1 929	1 821
Loíza	72	72	4 075	6 360	48	52	1 920	(D)	3	15	469	1 061	21	5	1 685	(D)
Luquillo	53	45	3 232	2 769	33	30	676	1 043	11	11	1 171	1 260	9	4	1 385	466
Manatí	67	144	12 032	11 348	43	117	5 903	6 608	13	15	2 954	2 441	11	12	3 176	2 299
Maricao	894	350	16 183	11 452	843	337	14 406	(D)	25	12	1 065	(D)	26	1	711	(D)
Maunabo	76	151	5 264	4 802	41	109	1 700	(D)	16	25	2 608	1 772	19	17	956	(D)
Mayagüez	212	726	7 745	24 753	182	658	4 575	20 615	18	42	772	928	12	26	2 398	3 210
Moca	454	402	9 630	10 762	286	310	5 913	7 775	68	46	2 021	2 005	100	46	1 696	982
Morovis	464	274	19 869	14 364	401	222	12 952	8 310	35	42	6 254	5 961	28	10	664	93
Naguabo	116	132	8 627	10 905	81	85	4 171	(D)	19	28	2 539	4 861	16	19	1 917	(D)
Naranjito	427	378	12 204	7 966	319	275	7 205	4 518	36	55	3 388	2 462	72	48	1 611	986
Orocovis	521	424	16 991	20 104	436	370	8 699	17 367	48	39	4 805	2 200	37	15	3 487	537
Patillas	226	255	12 705	11 050	178	202	8 974	8 706	11	25	1 846	1 066	37	28	1 885	1 278
Peñuelas	416	180	12 620	13 399	304	138	8 383	5 126	54	28	2 035	7 473	58	14	2 203	799
Ponce	237	586	19 716	27 358	207	517	12 156	18 373	11	34	1 031	2 599	19	35	6 529	6 386
Quebradillas	242	138	8 001	4 511	85	81	2 935	1 721	92	35	3 211	1 916	65	22	1 855	874
Rincón	69	68	4 496	2 739	44	42	1 033	775	13	25	856	(D)	12	1	2 608	(D)
Río Grande	129	127	6 396	7 078	74	59	1 414	(D)	46	45	2 870	3 768	9	23	2 111	(D)
Sabana Grande	162	92	9 246	19 501	129	60	5 727	16 389	21	20	2 381	2 629	12	12	1 139	484
Salinas	81	120	12 236	15 407	54	64	5 153	(D)	7	8	1 300	(D)	20	48	5 783	4 320
San Germán	489	357	12 646	12 503	404	261	6 167	(D)	27	66	3 488	4 668	58	30	2 991	(D)
San Juan	30	148	436	872	26	120	176	(D)	2	25	(D)	109	2	3	(D)	(D)
San Lorenzo	390	482	9 405	14 422	175	390	3 227	10 301	49	59	3 698	3 091	166	33	2 480	1 030
San Sebastián	965	874	28 091	25 646	703	695	19 588	14 365	126	115	5 231	8 355	136	64	3 273	2 926
Santa Isabel	46	21	7 547	4 351	37	16	4 933	(D)	1	1	(D)	(D)	8	4	(D)	(D)
Toa Alta	229	108	4 486	4 232	188	92	2 413	3 393	26	12	1 211	620	15	4	861	220
Toa Baja	20	23	3 029	2 910	11	16	330	1 271	2	3	(D)	540	7	4	(D)	1 100
Trujillo Alto	80	156	1 551	2 009	53	114	901	1 371	15	19	557	212	12	23	93	426
Utuado	1 466	1 268	38 348	33 063	1 378	1 159	33 524	27 517	42	95	3 469	4 485	46	14	1 355	1 061
Vega Alta	39	55	2 378	5 856	15	39	827	(D)	17	6	34	(D)	7	10	1 516	2 041
Vega Baja	101	105	6 328	7 301	79	82	3 577	(D)	6	14	(D)	1 658	16	9	(D)	1 891
Vieques	51	26	6 624	13 510	38	15	478	(D)	2	4	(D)	(D)	11	7	(D)	12 032
Villalba	301	325	11 274	11 252	242	258	7 541	7 070	21	35	1 287	2 302	38	32	2 447	1 880
Yabucoa	218	319	10 602	10 954	167	251	5 344	5 821	39	41	4 227	2 792	12	27	1 032	2 341
Yauco	949	539	28 274	19 530	815	469	18 551	14 218	60	42	6 229	2 552	74	28	3 495	2 760

[1]Includes farms managed by salaried managers.

TIPS [UPF] BATCH_1152 [ACEN,J_MCGRANE] ACEN 12/30/94 10:19 AM MACHINE: EPCV20 DATA:AGRI_TIPS_OP_96.TIPS;1 * 12/30/94 09:52:00 TAPE: NOreel FRAME: 21
TSF:TIPS92-09530231.DAT;1 12/30/94 09:53:08 UTF:TIPS93-09530231.DAT;1 12/30/94 09:53:08 META:AGRI_TIPS96_96.DAT;24 12/30/94 09:56:53

Table 21. **Farms and Cultivated Cropland by Tenure of Operator: 1992 and 1987**

[Detail may not add to total due to rounding. For enumeration periods, see appendix A; for meaning of abbreviations and symbols, see introductory text]

Geographic area	Total				Full owners[1]				Part owners				Tenants			
	Farms		Cuerdas		Farms		Cuerdas		Farms		Cuerdas		Farms		Cuerdas	
	1992	1987	1992	1987	1992	1987	1992	1987	1992	1987	1992	1987	1992	1987	1992	1987
Puerto Rico	**18 584**	**16 554**	**272 596**	**247 874**	**15 446**	**13 495**	**173 973**	**156 767**	**1 627**	**2 162**	**50 019**	**53 591**	**1 511**	**897**	**48 603**	**37 516**
Region 1	**3 336**	**2 943**	**38 180**	**29 721**	**2 595**	**2 168**	**20 976**	**15 834**	**423**	**523**	**11 149**	**9 634**	**318**	**252**	**6 056**	**4 253**
Region 2	**3 934**	**3 200**	**55 462**	**50 179**	**3 588**	**2 761**	**46 564**	**38 617**	**183**	**363**	**3 702**	**8 065**	**163**	**76**	**5 196**	**3 496**
Region 3	**4 464**	**4 132**	**68 469**	**66 155**	**3 633**	**3 403**	**42 498**	**38 334**	**442**	**510**	**14 307**	**17 972**	**389**	**219**	**11 665**	**9 849**
Region 4	**4 249**	**4 009**	**77 986**	**81 760**	**3 746**	**3 407**	**50 733**	**53 447**	**272**	**395**	**10 653**	**11 974**	**231**	**207**	**16 600**	**16 338**
Region 5	**2 601**	**2 270**	**32 498**	**20 059**	**1 884**	**1 756**	**13 204**	**10 534**	**307**	**371**	**10 209**	**5 946**	**410**	**143**	**9 086**	**3 580**
Adjuntas	1 082	972	12 784	13 543	1 044	898	(D)	12 369	23	65	(D)	1 133	15	9	118	40
Aguada	185	250	2 447	2 794	155	206	1 247	880	18	27	846	1 270	12	17	355	644
Aguadilla	39	68	1 099	905	25	43	(D)	426	12	24	(D)	(D)	2	1	(D)	(D)
Aguas Buenas	302	271	2 656	1 785	235	213	1 703	1 247	38	42	727	441	29	16	227	97
Aibonito	194	134	1 180	877	157	107	589	539	28	25	572	(D)	9	2	19	(D)
Añasco	203	247	3 339	4 752	173	213	1 980	1 807	13	21	556	1 834	17	13	803	1 110
Arecibo	182	276	2 844	5 441	145	211	1 856	(D)	21	52	220	1 063	16	13	768	(D)
Arroyo	30	61	1 801	2 378	16	34	368	671	6	14	(D)	448	8	13	(D)	1 258
Barceloneta	32	21	1 109	1 318	17	14	221	1 071	2	4	(D)	235	13	3	(D)	12
Barranquitas	636	404	8 923	4 127	489	292	5 268	2 026	62	74	1 854	1 602	85	38	1 801	499
Bayamón	116	177	973	578	92	148	618	421	14	23	300	98	10	6	55	59
Cabo Rojo	86	95	2 793	6 107	45	61	819	3 896	25	23	1 534	1 519	16	11	441	692
Caguas	539	146	2 785	989	458	104	1 553	710	54	26	1 153	162	27	16	79	117
Camuy	58	167	697	1 441	29	127	128	(D)	28	36	(D)	317	1	4	(D)	(D)
Canóvanas	163	220	1 329	1 134	107	147	686	(D)	38	54	569	480	18	19	74	(D)
Carolina	124	84	440	549	78	58	350	(D)	20	21	27	162	26	5	63	(D)
Cataño	–	–	–	–	–	–	–	–	–	–	–	–	–	–	–	–
Cayey	139	186	889	1 329	125	165	802	1 131	4	17	41	147	10	4	46	51
Ceiba	24	33	427	131	15	22	50	42	9	9	378	(D)	–	2	–	(D)
Ciales	281	211	3 284	3 676	257	177	2 950	2 969	16	30	170	652	8	4	164	54
Cidra	166	203	1 240	1 011	124	167	920	735	5	31	43	250	37	5	278	26
Coamo	281	294	5 566	5 516	225	211	2 989	2 724	34	54	1 821	1 910	22	29	756	881
Comerío	247	193	1 915	2 062	209	146	1 365	(D)	21	32	396	727	17	15	154	(D)
Corozal	522	391	5 554	4 462	454	279	3 612	2 112	55	73	1 664	1 503	13	39	278	848
Culebra	–	4	–	102	–	2	–	(D)	–	1	–	(D)	–	1	–	(D)
Dorado	22	34	478	762	19	26	55	652	2	4	(D)	83	1	4	(D)	26
Fajardo	15	36	626	520	6	26	(D)	(D)	6	8	115	61	3	2	(D)	(D)
Florida	32	18	160	137	27	15	133	108	2	3	(D)	29	3	–	(D)	–
Guánica	18	26	1 549	2 367	3	4	11	338	3	11	764	1 014	12	11	774	1 016
Guayama	61	77	1 956	4 404	53	54	606	(D)	4	14	(D)	1 580	4	9	(D)	(D)
Guayanilla	247	151	4 675	4 893	229	125	2 984	(D)	11	16	1 611	649	7	10	80	(D)
Guaynabo	59	75	300	572	46	54	255	394	12	12	(D)	67	1	9	(D)	110
Gurabo	98	179	428	1 049	80	154	319	868	17	23	(D)	(D)	1	2	(D)	(D)
Hatillo	76	166	970	1 346	57	123	490	(D)	3	33	(D)	790	16	10	(D)	(D)
Hormigueros	41	51	1 973	2 080	25	33	732	(D)	4	14	710	1 160	12	4	530	(D)
Humacao	113	92	5 496	2 839	83	54	210	114	9	26	1 486	1 162	21	12	3 800	1 563
Isabela	135	168	1 357	1 347	69	115	587	768	42	43	393	491	24	10	377	88
Jayuya	636	621	9 386	7 692	600	555	8 423	6 758	29	61	736	894	7	5	227	40
Juana Díaz	60	95	5 396	5 846	27	63	1 426	2 570	14	18	2 667	1 702	19	14	1 304	1 575
Juncos	49	68	334	241	37	53	185	(D)	5	13	(D)	120	7	2	(D)	(D)
Lajas	63	100	3 688	5 462	16	52	428	2 638	28	23	2 370	1 712	19	25	889	1 113
Lares	1 280	675	20 040	13 452	1 246	621	19 070	11 589	22	50	640	1 789	12	4	330	74
Las Marías	764	613	13 806	6 392	738	575	13 187	5 646	22	33	(D)	662	4	5	(D)	84
Las Piedras	294	196	3 175	1 612	167	129	1 860	786	68	46	860	537	59	21	456	290
Loíza	18	46	87	822	13	28	43	(D)	1	14	(D)	364	4	4	(D)	(D)
Luquillo	44	36	381	315	30	25	173	47	9	10	80	(D)	5	1	128	(D)
Manatí	25	92	1 480	1 821	19	82	129	1 598	3	6	(D)	44	3	4	(D)	180
Maricao	894	350	6 592	6 872	843	337	5 718	(D)	25	12	474	207	26	1	400	(D)
Maunabo	37	87	1 820	1 652	16	49	244	953	9	22	1 101	453	12	16	475	245
Mayagüez	202	621	4 376	5 417	175	572	1 959	3 155	16	35	107	266	11	14	2 310	1 996
Moca	409	352	5 097	4 583	254	276	2 656	2 878	68	43	1 252	1 118	87	33	1 190	587
Morovis	421	212	3 967	2 929	378	172	3 286	2 188	18	31	458	708	25	9	223	33
Naguabo	46	64	600	1 500	36	43	242	(D)	8	17	(D)	1 069	2	4	(D)	(D)
Naranjito	389	332	5 874	4 041	291	233	2 308	1 924	34	55	2 922	1 511	64	44	644	607
Orocovis	507	414	8 265	5 600	424	360	4 689	4 060	46	39	1 555	1 318	37	15	2 021	222
Patillas	177	186	2 043	1 628	147	148	1 774	1 084	8	23	64	216	22	15	206	329
Peñuelas	321	155	2 674	2 003	240	122	1 911	1 609	44	24	536	273	37	9	227	122
Ponce	218	530	8 927	12 204	199	479	4 861	8 263	11	31	354	886	8	20	3 713	3 055
Quebradillas	57	64	251	391	24	41	100	258	23	16	117	104	10	7	34	29
Rincón	37	56	589	878	27	33	(D)	233	10	22	(D)	(D)	–	1	–	(D)
Río Grande	108	98	856	1 238	60	47	265	638	45	35	565	543	3	16	26	56
Sabana Grande	135	63	2 262	1 986	112	41	1 404	(D)	16	19	540	1 252	7	3	318	(D)
Salinas	29	52	5 897	3 797	11	27	(D)	690	1	5	(D)	347	17	20	5 408	2 761
San Germán	422	302	4 660	4 302	344	226	1 983	(D)	24	59	1 135	1 224	54	17	1 543	(D)
San Juan	19	129	42	289	17	101	(D)	(D)	2	25	(D)	47	–	3	–	(D)
San Lorenzo	352	371	2 423	1 540	150	301	733	1 085	39	47	555	335	163	23	1 136	120
San Sebastián	831	770	12 843	9 912	629	616	9 029	5 835	116	101	2 150	3 143	86	53	1 664	934
Santa Isabel	18	8	5 265	2 684	9	4	(D)	601	1	–	(D)	–	8	4	2 250	2 083
Toa Alta	199	63	1 285	309	166	54	970	(D)	22	8	227	76	11	1	89	(D)
Toa Baja	11	10	103	451	5	6	13	(D)	–	3	–	424	6	1	90	(D)
Trujillo Alto	61	115	155	486	43	83	95	(D)	7	15	44	(D)	11	17	16	172
Utuado	1 440	1 231	19 641	16 607	1 355	1 124	17 975	13 871	42	94	1 148	2 292	43	13	518	444
Vega Alta	26	41	104	957	7	27	20	(D)	17	6	(D)	(D)	2	8	(D)	695
Vega Baja	50	67	1 020	1 619	34	54	228	295	3	8	115	43	13	5	678	1 281
Vieques	26	8	63	215	24	4	(D)	(D)	1	2	(D)	(D)	1	2	(D)	(D)
Villalba	264	304	4 673	4 272	207	239	2 604	2 621	21	35	601	1 017	36	30	1 468	634
Yabucoa	198	273	4 853	3 635	157	217	1 687	2 036	33	36	2 732	756	8	20	435	843
Yauco	899	503	11 564	10 899	798	448	9 338	8 428	55	35	1 194	918	46	20	1 032	1 553

[1]Includes farms managed by salaried managers.

TIPS [UPF] BATCH_1152 [ACEN,J_MCGRANE] ACEN 12/30/94 10:19 AM MACHINE: EPCV20 DATA:AGRI_TIPS_OP_96.TIPS;1 * 12/30/94 09:52:00 TAPE: NOreel FRAME: 22
TSF:TIPS92-09530231.DAT;1 12/30/94 09:53:08 UTF:TIPS93-09530231.DAT;1 12/30/94 09:53:08 META:AGRI_TIPS96_96.DAT;24 12/30/94 09:56:53

Table 22. Farms and Land in Cultivated and/or Improved Pastures by Tenure of Operator: 1992 and 1987

[Detail may not add to total due to rounding. For enumeration periods, see appendix A; for meaning of abbreviations and symbols, see introductory text]

Geographic area	Total				Full owners[1]				Part owners				Tenants			
	Farms		Cuerdas		Farms		Cuerdas		Farms		Cuerdas		Farms		Cuerdas	
	1992	1987	1992	1987	1992	1987	1992	1987	1992	1987	1992	1987	1992	1987	1992	1987
Puerto Rico	**4 295**	**5 303**	**188 222**	**229 757**	**2 630**	**3 458**	**85 978**	**102 583**	**983**	**1 329**	**68 190**	**88 160**	**682**	**516**	**34 053**	**39 013**
Region 1	**1 118**	**1 051**	**30 919**	**40 396**	**749**	**670**	**12 868**	**17 668**	**242**	**270**	**10 110**	**11 165**	**127**	**111**	**7 941**	**11 563**
Region 2	**1 142**	**1 418**	**64 288**	**62 778**	**620**	**935**	**25 716**	**26 717**	**279**	**351**	**26 459**	**29 756**	**243**	**132**	**12 113**	**6 305**
Region 3	**725**	**923**	**30 039**	**36 864**	**437**	**557**	**15 221**	**17 901**	**161**	**280**	**10 037**	**13 059**	**127**	**86**	**4 781**	**5 903**
Region 4	**362**	**732**	**22 491**	**39 726**	**227**	**489**	**11 968**	**20 238**	**95**	**157**	**8 548**	**14 386**	**40**	**86**	**1 975**	**5 102**
Region 5	**948**	**1 179**	**40 485**	**49 993**	**597**	**807**	**20 205**	**20 059**	**206**	**271**	**13 036**	**19 794**	**145**	**101**	**7 244**	**10 140**
Adjuntas	17	34	579	1 321	17	30	579	(D)	–	4	–	(D)	–	–	–	–
Aguada	29	45	457	435	21	32	363	(D)	7	12	(D)	206	1	1	(D)	(D)
Aguadilla	34	56	1 507	1 730	14	26	114	599	15	27	1 332	978	5	3	61	153
Aguas Buenas	105	75	1 055	1 577	92	57	693	(D)	9	14	(D)	175	4	4	(D)	(D)
Aibonito	40	78	1 688	3 835	20	59	834	(D)	19	15	(D)	564	1	4	(D)	(D)
Añasco	15	36	269	532	7	27	109	(D)	8	7	160	119	–	2	–	(D)
Arecibo	102	252	12 000	12 976	56	158	4 632	6 014	24	65	6 435	5 650	22	29	933	1 312
Arroyo	12	19	700	421	4	10	201	254	5	8	463	(D)	3	1	35	(D)
Barceloneta	52	24	2 013	1 144	23	12	238	149	15	9	1 090	868	14	3	685	127
Barranquitas	163	149	2 283	2 247	130	99	1 377	(D)	21	34	598	915	12	16	308	(D)
Bayamón	21	47	425	523	12	39	(D)	(D)	1	4	(D)	154	8	4	325	(D)
Cabo Rojo	24	50	3 206	5 055	15	30	2 234	3 468	6	15	(D)	1 100	3	5	(D)	487
Caguas	76	63	4 260	4 978	35	34	647	1 461	30	18	2 108	1 673	11	11	1 505	1 843
Camuy	128	213	8 365	7 201	52	129	1 803	(D)	35	68	3 094	4 514	41	16	3 469	(D)
Canóvanas	64	95	3 647	1 973	22	47	722	707	25	36	919	764	17	12	2 007	502
Carolina	71	57	1 883	3 975	32	35	440	(D)	29	14	1 318	2 168	10	8	125	(D)
Cataño	–	–	–	–	–	–	–	–	–	–	–	–	–	–	–	–
Cayey	58	79	1 650	3 401	38	68	763	(D)	12	9	(D)	1 241	8	2	(D)	(D)
Ceiba	39	19	657	781	7	9	(D)	(D)	30	8	512	246	2	2	(D)	(D)
Ciales	43	51	1 836	3 326	29	36	781	(D)	6	11	993	1 803	8	4	62	(D)
Cidra	54	83	2 604	3 870	26	56	1 326	1 072	11	20	556	647	17	7	722	2 151
Coamo	59	120	6 092	11 883	38	83	2 643	4 363	17	24	3 140	6 515	4	13	309	1 005
Comerío	99	75	1 399	1 815	77	51	670	(D)	6	20	47	821	16	4	683	(D)
Corozal	274	125	4 808	2 947	229	80	3 583	2 137	40	38	1 075	776	5	7	150	34
Culebra	3	1	463	(D)	2	–	(D)	–	–	1	–	(D)	1	–	(D)	–
Dorado	5	13	1 330	2 135	5	7	1 330	647	–	3	–	985	–	3	–	503
Fajardo	31	27	1 391	1 542	22	11	(D)	121	7	12	909	1 069	2	4	(D)	352
Florida	22	18	1 348	583	14	13	472	322	4	4	(D)	(D)	4	1	(D)	(D)
Guánica	3	12	(D)	1 578	1	3	(D)	1 109	1	3	(D)	78	1	6	(D)	391
Guayama	18	44	1 825	3 846	15	25	1 235	(D)	3	14	591	922	–	5	–	(D)
Guayanilla	35	27	898	874	19	15	667	(D)	9	8	159	223	7	4	72	(D)
Guaynabo	4	17	52	526	1	10	(D)	301	3	4	(D)	72	–	3	–	154
Gurabo	49	86	2 662	3 530	30	59	901	(D)	15	19	(D)	1 511	4	8	(D)	(D)
Hatillo	230	233	13 755	14 482	102	123	4 739	4 420	48	68	5 758	8 287	80	42	3 258	1 776
Hormigueros	11	15	493	362	4	6	(D)	(D)	5	7	337	328	2	2	(D)	(D)
Humacao	34	58	1 542	2 383	13	28	356	(D)	13	24	287	931	8	6	899	(D)
Isabela	137	135	4 246	3 603	70	78	1 168	1 665	42	47	1 621	1 332	25	10	1 456	606
Jayuya	40	43	864	816	35	34	655	(D)	3	9	(D)	(D)	2	–	(D)	–
Juana Díaz	29	33	1 421	3 535	4	11	46	524	20	18	1 054	2 274	5	4	321	737
Juncos	46	58	2 806	5 111	29	33	1 666	(D)	7	19	618	3 718	10	6	522	(D)
Lajas	30	67	4 994	7 740	10	25	2 952	(D)	13	23	1 492	2 380	7	19	550	(D)
Lares	13	57	484	1 181	10	45	311	(D)	3	11	173	(D)	–	1	–	(D)
Las Marías	14	35	188	386	10	30	(D)	(D)	3	4	130	39	1	1	(D)	(D)
Las Piedras	99	91	5 178	4 822	66	45	3 039	(D)	29	36	1 468	3 048	4	10	671	(D)
Loíza	12	6	158	1 072	11	1	(D)	(D)	–	3	–	278	1	2	(D)	(D)
Luquillo	16	10	586	1 111	4	5	(D)	872	5	4	(D)	(D)	7	1	195	(D)
Manatí	41	85	6 522	5 602	22	67	3 892	3 307	11	13	1 471	1 537	8	5	1 159	759
Maricao	1	8	(D)	427	1	6	(D)	(D)	–	2	–	(D)	–	–	–	–
Maunabo	33	84	1 025	979	20	59	885	602	8	18	130	294	5	7	10	84
Mayagüez	20	60	707	1 674	17	41	(D)	392	3	13	(D)	415	–	6	–	867
Moca	57	82	1 311	1 540	32	61	943	1 213	15	15	258	249	10	6	110	79
Morovis	136	138	6 005	6 383	107	101	2 924	2 758	26	33	(D)	3 596	3	4	(D)	30
Naguabo	83	82	5 646	6 099	57	45	2 908	1 602	15	24	1 788	3 171	11	13	950	1 325
Naranjito	103	105	1 520	1 509	66	77	1 250	963	21	17	179	356	16	11	91	190
Orocovis	66	84	2 627	2 832	44	70	526	(D)	12	12	1 305	283	10	2	796	(D)
Patillas	100	134	4 167	4 579	73	100	3 170	3 295	8	19	289	538	19	15	709	747
Peñuelas	22	40	1 602	1 817	17	27	1 302	(D)	–	11	–	1 179	5	2	300	(D)
Ponce	19	54	2 173	2 233	13	41	1 648	(D)	1	6	(D)	503	5	7	(D)	(D)
Quebradillas	217	90	5 782	2 505	68	42	1 969	791	91	30	2 513	1 168	58	18	1 300	545
Rincón	28	25	319	816	21	13	190	182	7	11	129	(D)	–	1	–	(D)
Río Grande	36	64	2 024	2 181	5	29	237	563	26	26	757	1 034	5	9	1 030	584
Sabana Grande	18	22	1 185	865	10	12	271	204	5	10	749	661	3	–	165	–
Salinas	6	54	(D)	3 135	5	26	(D)	(D)	1	5	(D)	(D)	–	23	–	528
San Germán	53	99	3 112	3 547	36	58	1 528	836	10	31	763	2 358	7	10	822	353
San Juan	4	16	172	(D)	2	8	(D)	(D)	2	8	(D)	29	–	–	–	–
San Lorenzo	111	213	2 977	6 386	44	164	1 010	4 061	29	35	1 605	1 861	38	14	362	464
San Sebastián	251	176	7 467	6 573	168	109	4 505	3 224	21	53	1 701	2 380	62	14	1 262	970
Santa Isabel	2	3	(D)	470	2	3	(D)	470	–	–	–	–	–	–	–	–
Toa Alta	51	48	1 743	2 005	37	37	756	1 528	8	8	547	358	6	3	440	120
Toa Baja	5	9	2 356	1 611	1	4	(D)	(D)	2	2	(D)	(D)	2	3	(D)	850
Trujillo Alto	16	37	227	621	10	21	122	(D)	4	9	(D)	(D)	2	7	(D)	193
Utuado	120	218	4 016	4 959	102	181	2 804	3 939	15	31	982	796	3	6	230	224
Vega Alta	12	29	856	2 380	8	19	303	1 459	–	5	–	276	4	5	553	646
Vega Baja	38	39	2 164	2 437	35	28	1 153	(D)	1	8	(D)	1 011	2	3	(D)	(D)
Vieques	23	18	314	6 540	22	11	(D)	(D)	–	2	–	(D)	1	5	(D)	5 730
Villalba	32	52	827	1 557	23	34	552	794	6	12	(D)	462	3	6	(D)	301
Yabucoa	70	129	2 389	3 021	55	100	1 406	1 218	12	20	839	959	3	9	143	844
Yauco	61	75	4 970	3 239	34	50	1 670	(D)	19	19	2 952	921	8	6	348	(D)

[1]Includes farms managed by salaried managers.

TIPS [UPF] BATCH_1152 [ACEN,J_MCGRANE] ACEN 12/30/94 10:19 AM MACHINE: EPCV20 DATA:AGRI_TIPS_OP_96.TIPS;1 * 12/30/94 09:52:00 TAPE: NOreel FRAME: 23
TSF:TIPS92-09530231.DAT;1 12/30/94 09:53:08 UTF:TIPS93-09530231.DAT;1 12/30/94 09:53:08 META:AGRI_TIPS96_96.DAT;24 12/30/94 09:56:53

Table 23. **Type of Organization: 1992 and 1987**

[For enumeration periods, see appendix A; for meaning of abbreviations and symbols, see introductory text]

Geographic area	Total farms		Individual or family farms		Partnership farms		Corporation farms		Other farms	
	1992	1987	1992	1987	1992	1987	1992	1987	1992	1987
Puerto Rico	**22 350**	**20 245**	**19 911**	**17 980**	**288**	**322**	**382**	**354**	**1 769**	**1 589**
Region 1	**4 079**	**3 598**	**3 708**	**3 216**	**55**	**81**	**90**	**58**	**226**	**243**
Region 2	**4 880**	**4 129**	**4 306**	**3 710**	**50**	**61**	**47**	**44**	**477**	**314**
Region 3	**5 153**	**4 996**	**4 642**	**4 441**	**58**	**56**	**64**	**128**	**389**	**371**
Region 4	**4 771**	**4 481**	**4 108**	**3 883**	**59**	**73**	**124**	**66**	**480**	**459**
Region 5	**3 467**	**3 041**	**3 147**	**2 730**	**66**	**51**	**57**	**58**	**197**	**202**
Adjuntas	1 082	978	916	926	16	8	7	4	143	40
Aguada	200	279	177	259	1	–	1	1	21	19
Aguadilla	63	104	56	96	–	1	–	1	7	6
Aguas Buenas	349	292	342	271	–	1	2	3	5	17
Aibonito	271	218	259	186	1	5	1	4	10	23
Añasco	231	257	199	222	10	3	9	11	13	21
Arecibo	348	487	315	402	2	13	15	9	16	63
Arroyo	38	71	33	58	1	1	–	–	4	12
Barceloneta	79	44	64	29	–	1	4	2	11	12
Barranquitas	689	451	627	410	19	4	6	6	37	31
Bayamón	155	226	138	211	2	2	1	–	14	13
Cabo Rojo	167	211	147	167	1	8	9	3	10	33
Caguas	697	196	645	173	12	3	3	6	37	14
Camuy	184	312	167	281	10	2	–	8	7	21
Canóvanas	217	290	175	274	–	1	29	3	13	12
Carolina	237	132	210	119	2	6	8	3	17	4
Cataño	–	–	–	–	–	–	–	–	–	–
Cayey	253	227	230	186	2	9	3	3	18	29
Ceiba	62	55	59	45	1	2	–	–	2	8
Ciales	300	223	271	198	–	1	–	2	29	22
Cidra	224	257	161	237	22	3	10	5	31	12
Coamo	351	377	311	329	6	16	8	8	26	24
Comerío	289	223	229	212	8	4	–	1	52	6
Corozal	605	438	591	397	2	7	4	2	8	32
Culebra	24	24	23	24	–	–	1	–	–	–
Dorado	29	52	23	41	1	–	3	8	2	3
Fajardo	43	50	42	45	–	1	1	–	–	4
Florida	54	27	49	22	5	3	–	–	–	2
Guánica	33	64	31	55	1	1	1	7	–	1
Guayama	93	102	83	76	1	3	2	3	7	20
Guayanilla	279	163	264	131	2	8	1	1	12	23
Guaynabo	78	95	64	75	–	1	1	4	13	15
Gurabo	150	256	123	223	8	2	1	2	18	29
Hatillo	292	421	277	393	7	14	3	2	5	12
Hormigueros	67	82	58	75	4	2	–	–	5	5
Humacao	150	161	135	142	1	6	3	8	11	5
Isabela	225	267	194	230	8	9	3	5	20	23
Jayuya	653	628	528	540	2	3	47	3	76	82
Juana Díaz	105	136	87	111	3	6	2	3	13	16
Juncos	101	104	93	95	3	–	3	2	2	7
Lajas	150	247	123	231	2	2	–	4	25	10
Lares	1 283	686	1 094	632	2	1	3	2	184	51
Las Marías	772	616	735	535	–	2	21	48	16	31
Las Piedras	386	246	333	222	8	7	8	5	37	12
Loíza	72	72	54	64	–	1	14	1	4	6
Luquillo	53	45	49	43	–	–	1	–	3	2
Manatí	67	144	60	122	2	5	2	2	3	15
Maricao	894	350	802	302	2	6	7	18	83	24
Maunabo	76	151	64	128	–	2	3	4	9	17
Mayagüez	212	726	192	664	1	1	4	3	15	58
Moca	454	402	430	357	4	7	1	5	19	33
Morovis	464	274	404	230	11	3	16	5	33	36
Naguabo	116	132	105	118	4	2	4	3	3	9
Naranjito	427	378	405	325	4	36	3	1	15	16
Orocovis	521	424	483	368	9	2	4	9	25	45
Patillas	226	255	219	228	1	2	2	1	4	24
Peñuelas	416	180	322	133	2	2	–	–	92	45
Ponce	237	586	211	521	1	2	3	6	22	57
Quebradillas	242	138	212	132	2	1	–	1	28	4
Rincón	69	68	57	65	4	1	–	1	8	1
Río Grande	129	127	123	116	3	3	1	3	2	5
Sabana Grande	162	92	111	72	9	4	4	1	38	15
Salinas	81	120	75	106	1	1	5	13	–	–
San Germán	489	357	387	312	3	3	1	2	98	40
San Juan	30	148	28	144	–	1	–	1	2	2
San Lorenzo	390	482	377	446	1	5	2	6	10	25
San Sebastián	965	874	943	799	8	6	3	18	11	51
Santa Isabel	46	21	35	10	–	3	11	4	–	4
Toa Alta	229	108	223	98	1	–	–	4	5	6
Toa Baja	20	23	16	17	–	–	4	6	–	–
Trujillo Alto	80	156	65	122	1	8	7	4	7	22
Utuado	1 466	1 268	1 307	1 182	6	15	3	6	150	65
Vega Alta	39	55	35	44	2	–	2	2	–	9
Vega Baja	101	105	86	87	3	2	1	5	11	11
Vieques	51	26	46	22	–	2	–	–	5	2
Villalba	301	325	261	272	3	6	–	1	37	46
Yabucoa	218	319	204	303	2	6	11	7	1	3
Yauco	949	539	839	442	22	12	39	19	49	66

TIPS [UPF] BATCH_1152 [ACEN,J_MCGRANE] ACEN 12/30/94 10:19 AM MACHINE: EPCV20 DATA:AGRI_TIPS_OP_96.TIPS;1 * 12/30/94 09:52:00 TAPE: NOreel FRAME: 24
TSF:TIPS92-09530231.DAT;1 12/30/94 09:53:08 UTF:TIPS93-09530231.DAT;1 12/30/94 09:53:08 META:AGRI_TIPS96_96.DAT;24 12/30/94 09:56:53

Table 24. Farms and Land in Farms by Value of Sales: 1992 and 1987

[Detail may not add to total due to rounding. For enumeration periods, see appendix A; for meaning of abbreviations and symbols, see introductory text]

Geographic area	Total				$60,000 or more in sales				$40,000 to $59,999 in sales				$20,000 to $39,999 in sales			
	Farms		Cuerdas		Farms		Cuerdas		Farms		Cuerdas		Farms		Cuerdas	
	1992	1987	1992	1987	1992	1987	1992	1987	1992	1987	1992	1987	1992	1987	1992	1987
Puerto Rico	**22 350**	**20 245**	**826 893**	**886 846**	**1 362**	**1 169**	**283 771**	**293 261**	**348**	**215**	**36 380**	**32 613**	**1 071**	**652**	**99 721**	**99 470**
Region 1	**4 079**	**3 598**	**134 471**	**133 659**	**192**	**194**	**34 463**	**43 568**	**61**	**32**	**5 128**	**3 865**	**241**	**121**	**19 036**	**11 310**
Region 2	**4 880**	**4 129**	**186 444**	**176 023**	**406**	**364**	**78 257**	**74 497**	**89**	**49**	**7 791**	**5 600**	**225**	**142**	**15 999**	**22 190**
Region 3	**5 153**	**4 996**	**180 386**	**228 140**	**190**	**169**	**63 151**	**70 357**	**79**	**59**	**10 424**	**8 472**	**226**	**158**	**22 987**	**21 459**
Region 4	**4 771**	**4 481**	**192 039**	**233 930**	**337**	**228**	**57 859**	**56 003**	**85**	**44**	**9 081**	**11 152**	**221**	**166**	**28 774**	**36 284**
Region 5	**3 467**	**3 041**	**133 552**	**115 094**	**237**	**214**	**50 041**	**48 837**	**34**	**31**	**3 956**	**3 524**	**158**	**65**	**12 924**	**8 226**
Adjuntas	1 082	978	22 944	33 177	13	21	5 500	7 614	11	6	813	837	50	40	4 692	3 283
Aguada	200	279	4 177	4 542	5	6	1 264	1 729	4	1	385	(D)	12	3	365	198
Aguadilla	63	104	4 724	4 587	8	7	3 418	2 031	–	–	–	–	2	6	(D)	493
Aguas Buenas	349	292	6 597	5 958	9	3	(D)	296	2	2	(D)	(D)	18	5	672	(D)
Aibonito	271	218	7 980	8 970	66	39	3 324	1 245	12	7	388	1 386	11	14	(D)	2 242
Añasco	231	257	6 340	8 765	3	7	1 306	3 667	4	2	354	(D)	11	5	1 248	(D)
Arecibo	348	487	23 251	37 165	79	73	17 377	18 366	10	5	556	603	9	12	829	7 557
Arroyo	38	71	3 467	3 907	8	8	1 675	1 776	2	3	(D)	425	2	2	(D)	(D)
Barceloneta	79	44	5 486	3 740	10	11	2 386	2 902	–	–	–	–	1	1	(D)	(D)
Barranquitas	689	451	14 960	9 931	46	40	1 635	1 088	19	3	1 283	128	66	22	4 073	1 777
Bayamón	155	226	2 703	2 770	1	–	(D)	–	1	–	(D)	–	2	3	(D)	30
Cabo Rojo	167	211	18 216	26 557	19	15	9 893	7 318	5	4	500	1 276	4	9	452	5 608
Caguas	697	196	13 983	10 725	30	26	4 689	6 391	5	2	153	(D)	33	4	3 740	482
Camuy	184	312	11 104	11 275	56	39	8 669	5 643	3	3	(D)	240	9	5	672	320
Canóvanas	217	290	11 855	6 994	11	9	1 215	1 270	4	2	235	(D)	31	11	3 446	694
Carolina	237	132	5 700	5 823	6	10	1 847	3 177	–	–	–	–	9	3	(D)	533
Cataño	–	–	–	–	–	–	–	–	–	–	–	–	–	–	–	–
Cayey	253	227	9 766	7 538	25	25	2 409	2 966	2	3	(D)	60	2	3	(D)	385
Ceiba	62	55	2 446	3 428	2	5	(D)	454	–	–	–	–	4	1	634	(D)
Ciales	300	223	11 806	11 435	1	5	(D)	(D)	3	2	782	(D)	16	14	2 793	1 725
Cidra	224	257	6 501	7 227	12	18	1 571	2 193	–	1	–	(D)	4	8	(D)	736
Coamo	351	377	27 911	31 804	93	69	9 125	7 682	10	2	574	(D)	20	19	5 830	10 218
Comerío	289	223	8 079	6 020	17	18	772	890	5	2	(D)	(D)	2	8	(D)	869
Corozal	605	438	16 910	12 099	19	16	2 428	2 994	12	4	1 206	1 030	37	14	4 122	1 247
Culebra	24	24	3 072	2 592	–	–	–	–	–	–	–	–	–	–	–	–
Dorado	29	52	2 848	4 489	8	10	2 624	4 277	1	2	(D)	(D)	3	3	65	32
Fajardo	43	50	3 994	3 603	6	8	2 491	1 361	2	–	(D)	–	2	7	(D)	1 123
Florida	54	27	3 023	1 184	7	2	(D)	(D)	–	–	–	–	3	–	(D)	–
Guánica	33	64	3 087	18 902	12	8	2 304	4 180	–	2	–	(D)	1	3	(D)	275
Guayama	93	102	11 267	20 260	12	12	2 716	4 852	1	1	(D)	(D)	2	5	(D)	7 767
Guayanilla	279	163	11 972	11 602	7	8	3 724	4 333	1	2	(D)	(D)	17	6	1 319	496
Guaynabo	78	95	504	2 242	4	6	87	936	1	2	(D)	(D)	1	3	(D)	18
Gurabo	150	256	4 211	6 699	9	8	2 564	3 339	–	2	–	(D)	12	3	143	(D)
Hatillo	292	421	19 520	21 650	126	121	15 941	17 562	20	6	503	207	11	8	328	216
Hormigueros	67	82	3 484	3 814	8	8	2 010	2 924	3	1	423	(D)	6	1	247	(D)
Humacao	150	161	10 435	7 833	19	9	7 260	3 420	9	1	988	(D)	1	5	(D)	(D)
Isabela	225	267	7 839	10 240	22	16	3 703	3 031	1	5	(D)	434	19	8	1 187	724
Jayuya	653	628	17 493	15 201	8	2	1 394	(D)	15	8	2 005	2 388	42	33	3 435	2 897
Juana Díaz	105	136	12 071	15 633	14	15	5 722	7 749	2	6	(D)	1 929	10	7	1 834	946
Juncos	101	104	6 530	6 935	19	12	4 506	5 388	1	–	(D)	–	5	3	332	293
Lajas	150	247	23 600	31 235	15	23	13 992	20 423	3	3	(D)	802	8	7	2 906	2 905
Lares	1 283	686	27 676	18 988	22	27	3 414	4 826	15	14	1 158	1 420	60	46	4 328	4 117
Las Marías	772	616	20 881	12 142	4	6	691	1 118	19	3	1 432	339	34	17	6 107	1 710
Las Piedras	386	246	14 191	12 125	26	16	5 995	6 349	2	3	(D)	367	33	4	1 993	563
Loíza	72	72	4 075	6 360	2	3	(D)	1 246	1	3	(D)	177	3	–	469	–
Luquillo	53	45	3 232	2 769	4	4	1 213	984	–	–	–	–	3	1	(D)	(D)
Manatí	67	144	12 032	11 348	23	21	9 652	6 204	2	1	(D)	(D)	5	2	310	(D)
Maricao	894	350	16 183	11 452	10	8	1 977	3 841	9	6	1 281	602	19	14	2 287	1 779
Maunabo	76	151	5 264	4 802	8	4	2 763	1 403	–	–	–	–	14	5	1 246	1 109
Mayagüez	212	726	7 745	24 753	5	4	2 568	3 255	4	2	129	(D)	10	8	1 036	690
Moca	454	402	9 630	10 762	7	6	932	1 940	5	10	316	1 144	26	13	1 812	689
Morovis	464	274	19 869	14 364	21	21	8 104	6 845	5	1	479	(D)	13	9	1 301	1 017
Naguabo	116	132	8 627	10 905	33	32	5 630	7 745	3	5	480	658	3	3	(D)	(D)
Naranjito	427	378	12 204	7 966	20	16	3 002	536	3	8	(D)	607	15	10	846	682
Orocovis	521	424	16 991	20 104	7	4	2 273	2 290	2	3	(D)	354	38	17	3 172	2 122
Patillas	226	255	12 705	11 050	3	5	(D)	1 622	2	–	(D)	–	9	6	1 208	1 015
Peñuelas	416	180	12 620	13 399	1	1	(D)	(D)	1	1	(D)	(D)	6	4	(D)	605
Ponce	237	586	19 716	27 358	13	16	4 772	5 951	4	5	1 033	1 947	13	14	2 069	2 057
Quebradillas	242	138	8 001	4 511	27	20	3 142	2 467	11	2	605	(D)	14	4	946	298
Rincón	69	68	4 496	2 739	1	2	(D)	(D)	1	1	(D)	(D)	6	6	471	655
Río Grande	129	127	6 396	7 078	7	5	1 538	1 060	6	2	435	(D)	4	7	387	1 357
Sabana Grande	162	92	9 246	19 501	6	2	(D)	(D)	4	1	887	(D)	11	3	1 395	489
Salinas	81	120	12 236	15 407	54	47	9 251	6 180	2	4	(D)	685	3	2	727	(D)
San Germán	489	357	12 646	12 503	12	13	3 576	4 507	5	3	1 055	423	11	10	1 135	1 511
San Juan	30	148	436	872	2	2	(D)	(D)	–	1	–	(D)	3	1	10	(D)
San Lorenzo	390	482	9 405	14 422	7	10	1 627	4 319	1	2	(D)	(D)	12	5	1 088	(D)
San Sebastián	965	874	28 091	25 646	53	38	13 284	8 147	12	15	1 301	2 107	46	45	2 026	3 228
Santa Isabel	46	21	7 547	4 351	38	5	(D)	2 962	–	–	–	–	–	–	–	–
Toa Alta	229	108	4 486	4 232	13	14	2 087	2 350	4	–	(D)	–	8	4	365	170
Toa Baja	20	23	3 029	2 910	5	11	2 875	2 853	–	–	–	–	4	–	60	–
Trujillo Alto	80	156	1 551	2 009	5	3	234	105	–	–	–	–	5	4	40	179
Utuado	1 466	1 268	38 348	33 063	22	13	4 307	3 897	19	14	2 585	2 097	81	39	4 199	4 229
Vega Alta	39	55	2 378	5 856	6	9	1 752	3 865	–	–	–	–	–	1	–	(D)
Vega Baja	101	105	6 328	7 301	12	11	2 586	3 257	1	1	(D)	(D)	3	2	130	(D)
Vieques	51	26	6 624	13 510	1	1	(D)	(D)	–	–	–	–	1	1	(D)	(D)
Villalba	301	325	11 274	11 252	4	3	(D)	(D)	17	2	1 556	(D)	28	13	3 734	2 752
Yabucoa	218	319	10 602	10 954	17	12	4 243	3 783	4	3	727	429	8	3	834	263
Yauco	949	539	28 274	19 530	26	16	7 294	4 485	10	4	1 385	1 055	21	15	2 861	2 206

TIPS [UPF] BATCH_1152 [ACEN,J_MCGRANE] ACEN 12/30/94 10:19 AM MACHINE: EPCV20 DATA:AGRI_TIPS_OP_96.TIPS;1 * 12/30/94 09:52:00 TAPE: NOreel FRAME: 25
TSF:TIPS92-09530231.DAT;1 12/30/94 09:53:08 UTF:TIPS93-09530231.DAT;1 12/30/94 09:53:08 META:AGRI_TIPS96_96.DAT;24 12/30/94 09:56:53

Table 24. **Farms and Land in Farms by Value of Sales: 1992 and 1987** —Con.

[Detail may not add to total due to rounding. For enumeration periods, see appendix A; for meaning of abbreviations and symbols, see introductory text]

Geographic area	$10,000 to $19,999 in sales				$7,500 to $9,999 in sales				$5,000 to $7,499 in sales				$2,500 to $4,999 in sales			
	Farms		Cuerdas		Farms		Cuerdas		Farms		Cuerdas		Farms		Cuerdas	
	1992	1987	1992	1987	1992	1987	1992	1987	1992	1987	1992	1987	1992	1987	1992	1987
Puerto Rico	**2 115**	**1 345**	**111 406**	**106 331**	**1 248**	**769**	**40 573**	**33 669**	**2 566**	**1 541**	**73 378**	**54 607**	**4 593**	**3 459**	**88 984**	**79 146**
Region 1	**498**	**256**	**27 639**	**24 171**	**224**	**135**	**5 557**	**4 583**	**378**	**288**	**10 502**	**9 170**	**930**	**599**	**18 007**	**12 027**
Region 2	**515**	**303**	**22 295**	**15 742**	**309**	**171**	**8 433**	**6 499**	**641**	**326**	**17 471**	**9 117**	**1 011**	**706**	**20 169**	**15 381**
Region 3	**385**	**267**	**17 272**	**19 411**	**239**	**172**	**8 364**	**7 681**	**521**	**340**	**14 004**	**11 548**	**848**	**806**	**18 601**	**16 705**
Region 4	**489**	**368**	**27 853**	**35 592**	**296**	**198**	**12 040**	**11 014**	**571**	**385**	**15 199**	**16 773**	**1 041**	**878**	**19 199**	**24 926**
Region 5	**228**	**151**	**16 347**	**11 415**	**180**	**93**	**6 179**	**3 892**	**455**	**202**	**16 203**	**7 999**	**763**	**470**	**13 009**	**10 107**
Adjuntas	113	84	3 233	2 884	69	41	1 500	947	106	93	1 569	2 398	330	233	3 276	3 303
Aguada	15	14	428	586	13	3	365	(D)	18	9	340	184	40	41	519	466
Aguadilla	5	6	465	858	2	4	(D)	69	14	6	133	194	10	14	207	249
Aguas Buenas	25	21	604	834	20	17	(D)	559	48	28	958	652	93	52	1 557	1 071
Aibonito	23	12	1 112	855	3	7	(D)	261	33	14	430	546	15	33	304	947
Añasco	12	15	721	754	8	12	173	626	24	24	696	879	49	35	1 160	680
Arecibo	14	23	429	1 822	10	11	567	426	17	15	354	258	41	47	781	3 185
Arroyo	5	2	845	(D)	–	1	–	(D)	6	5	157	(D)	9	10	243	(D)
Barceloneta	9	2	471	(D)	8	–	564	–	12	2	1 203	(D)	14	6	(D)	100
Barranquitas	131	49	3 614	2 314	62	22	718	412	84	55	1 203	1 361	160	95	1 496	1 435
Bayamón	13	11	796	854	3	6	46	208	9	10	214	236	35	36	552	531
Cabo Rojo	25	18	2 686	1 854	18	10	625	718	14	12	2 718	508	39	30	903	1 877
Caguas	29	12	704	816	15	4	617	(D)	74	21	1 629	670	152	38	1 528	831
Camuy	4	8	140	356	5	6	(D)	196	7	12	(D)	406	26	31	544	645
Canóvanas	48	16	4 685	1 196	10	6	239	(D)	9	20	282	786	24	39	676	854
Carolina	16	8	749	428	7	3	375	147	30	5	576	247	53	18	569	495
Cataño	–	–	–	–	–	–	–	–	–	–	–	–	–	–	–	–
Cayey	1	10	(D)	712	12	4	276	208	42	8	4 619	783	49	37	825	799
Ceiba	2	3	(D)	882	–	4	–	203	7	–	256	–	26	5	536	(D)
Ciales	34	15	1 522	2 425	19	7	931	371	39	26	987	854	73	40	2 842	966
Cidra	21	5	1 086	(D)	11	16	831	687	23	17	512	301	42	46	789	876
Coamo	51	27	5 068	3 962	8	15	522	2 031	33	33	1 438	2 072	37	67	1 726	2 733
Comerío	24	9	1 391	1 178	10	15	390	520	28	18	1 088	500	63	37	1 974	669
Corozal	66	42	2 493	1 862	30	19	595	606	57	48	1 942	1 074	140	75	2 480	1 180
Culebra	7	2	886	(D)	–	–	–	–	4	5	1 136	1 279	5	3	337	504
Dorado	–	1	–	(D)	–	1	–	(D)	1	2	(D)	(D)	1	3	(D)	(D)
Fajardo	3	1	309	(D)	3	1	97	(D)	1	3	(D)	32	23	8	612	432
Florida	8	2	451	(D)	3	1	(D)	(D)	2	2	(D)	(D)	4	8	(D)	163
Guánica	1	4	(D)	1 713	1	4	(D)	654	2	3	(D)	310	5	13	339	715
Guayama	11	10	3 463	2 078	4	4	241	597	25	7	2 322	499	14	24	734	3 441
Guayanilla	21	13	1 433	1 972	14	4	(D)	(D)	59	13	2 151	1 574	71	25	1 272	1 260
Guaynabo	17	7	157	215	–	1	–	(D)	8	3	(D)	39	10	11	77	158
Gurabo	4	7	165	143	4	6	160	438	16	13	268	357	38	39	589	481
Hatillo	20	13	615	413	19	6	452	129	11	17	594	733	34	46	710	744
Hormigueros	1	1	(D)	(D)	8	1	264	(D)	–	5	–	68	6	9	132	100
Humacao	4	9	(D)	1 122	10	7	356	387	21	10	779	498	15	22	362	607
Isabela	3	15	285	2 902	5	10	(D)	239	25	21	287	901	36	37	490	814
Jayuya	85	81	3 282	3 625	58	28	1 507	695	105	75	2 338	1 440	124	124	1 686	1 615
Juana Díaz	20	16	1 794	1 636	6	16	(D)	883	22	9	1 112	640	20	25	425	902
Juncos	9	5	689	315	9	3	131	7	11	13	383	334	19	12	278	126
Lajas	14	16	1 214	1 183	8	4	1 207	629	9	19	891	1 249	30	42	605	967
Lares	194	90	5 588	3 088	96	38	1 687	844	234	66	5 659	1 392	275	129	4 053	1 747
Las Marías	66	27	1 968	1 038	10	22	164	601	113	51	2 718	1 550	112	123	2 237	2 317
Las Piedras	41	17	1 461	758	24	6	1 009	277	33	17	702	1 662	86	33	1 633	778
Loíza	12	5	634	905	7	–	261	–	6	1	40	(D)	21	10	925	124
Luquillo	10	4	1 109	227	4	2	223	(D)	4	4	144	415	8	4	86	558
Manatí	9	6	815	438	1	5	(D)	576	4	12	447	646	13	24	513	514
Maricao	55	13	1 435	1 169	23	15	1 086	675	62	28	892	678	83	70	1 641	1 116
Maunabo	5	3	194	(D)	1	1	(D)	(D)	4	12	170	326	9	14	307	420
Mayagüez	11	16	182	(D)	6	12	199	493	24	27	1 459	683	56	98	1 156	1 616
Moca	56	28	2 185	1 906	19	19	763	633	40	28	570	789	131	68	2 020	1 168
Morovis	27	12	1 743	860	22	9	1 061	(D)	110	16	2 745	713	99	56	2 408	1 425
Naguabo	10	6	816	620	1	2	(D)	(D)	10	4	198	242	31	15	755	356
Naranjito	27	23	1 675	1 254	45	17	1 341	536	52	25	1 194	783	110	73	2 702	1 422
Orocovis	68	42	5 704	9 146	32	18	(D)	527	36	44	808	1 284	117	82	2 213	1 495
Patillas	14	11	3 744	2 288	12	8	545	592	13	11	504	709	71	38	1 803	1 033
Peñuelas	24	16	2 618	7 048	29	11	3 058	1 455	39	11	1 147	673	86	40	2 562	1 420
Ponce	27	37	2 148	3 401	12	27	332	1 317	16	48	1 298	2 918	53	114	1 509	4 628
Quebradillas	16	6	633	178	18	5	334	204	17	4	448	45	49	21	760	425
Rincón	3	–	(D)	–	3	5	95	244	1	3	(D)	195	15	10	2 717	172
Río Grande	23	8	1 916	1 417	3	6	174	(D)	9	12	321	331	40	18	1 381	625
Sabana Grande	14	9	1 067	870	11	8	(D)	699	35	9	678	319	37	18	1 222	488
Salinas	3	6	1 050	1 204	1	2	(D)	(D)	–	5	–	993	7	10	639	658
San Germán	19	16	1 226	1 128	39	12	1 321	423	39	21	1 013	878	82	54	1 389	1 449
San Juan	2	4	(D)	92	–	3	–	78	2	5	(D)	72	6	17	(D)	109
San Lorenzo	21	26	866	3 098	38	10	(D)	568	68	28	1 802	834	95	84	960	1 555
San Sebastián	85	69	2 942	2 778	65	31	1 397	918	101	74	1 591	2 164	117	144	1 863	2 510
Santa Isabel	–	4	–	(D)	–	1	–	(D)	1	2	(D)	(D)	4	1	20	(D)
Toa Alta	19	1	795	(D)	1	4	(D)	410	13	10	295	207	35	18	333	399
Toa Baja	5	–	(D)	–	1	–	(D)	–	–	1	–	(D)	–	2	–	(D)
Trujillo Alto	2	12	(D)	253	3	4	80	131	10	12	397	231	20	27	228	283
Utuado	165	121	8 294	5 776	102	78	2 393	2 921	173	146	4 643	3 792	365	287	6 436	4 581
Vega Alta	2	5	(D)	155	–	2	–	(D)	5	4	131	202	7	13	306	164
Vega Baja	15	5	1 595	189	6	5	279	389	15	8	215	186	18	11	741	886
Vieques	1	3	(D)	723	3	1	(D)	(D)	3	1	375	(D)	26	5	380	479
Villalba	36	18	1 720	1 562	31	9	1 073	624	32	34	(D)	1 223	52	51	1 063	1 386
Yabucoa	28	18	1 455	1 587	19	10	888	302	61	17	1 202	794	40	45	646	1 260
Yauco	86	43	4 396	3 019	65	31	1 843	1 536	125	39	2 576	1 387	242	116	4 717	2 303

TIPS [UPF] BATCH_1152 [ACEN,J_MCGRANE] ACEN 12/30/94 10:19 AM MACHINE: EPCV20 DATA:AGRI_TIPS_OP_96.TIPS;1 * 12/30/94 09:52:00 TAPE: NOreel FRAME: 26
TSF:TIPS92-09530231.DAT;1 12/30/94 09:53:08 UTF:TIPS93-09530231.DAT;1 12/30/94 09:53:08 META:AGRI_TIPS96_96.DAT;24 12/30/94 09:56:53

Table 24. **Farms and Land in Farms by Value of Sales: 1992 and 1987** —Con.

[Detail may not add to total due to rounding. For enumeration periods, see appendix A; for meaning of abbreviations and symbols, see introductory text]

Geographic area	$1,200 to $2,499 in sales				Less than $1,200 in sales			
	Farms		Cuerdas		Farms		Cuerdas	
	1992	1987	1992	1987	1992	1987	1992	1987
Puerto Rico	**4 591**	**4 311**	**52 162**	**64 045**	**4 456**	**6 784**	**40 518**	**123 702**
Region 1	**805**	**712**	**8 494**	**10 682**	**750**	**1 261**	**5 645**	**14 282**
Region 2	**891**	**825**	**9 424**	**12 884**	**793**	**1 243**	**6 605**	**14 115**
Region 3	**1 263**	**1 159**	**14 901**	**14 920**	**1 402**	**1 866**	**10 684**	**57 587**
Region 4	**917**	**979**	**9 518**	**15 317**	**814**	**1 235**	**12 515**	**26 867**
Region 5	**715**	**636**	**9 824**	**10 243**	**697**	**1 179**	**5 069**	**10 851**
Adjuntas	246	246	1 644	2 424	144	214	718	9 486
Aguada	36	79	222	736	57	123	288	593
Aguadilla	14	29	86	473	8	32	74	219
Aguas Buenas	69	68	1 040	1 276	65	96	494	501
Aibonito	61	42	592	691	47	50	175	800
Añasco	34	65	218	887	86	92	464	718
Arecibo	64	75	1 057	2 000	104	226	1 303	2 948
Arroyo	2	13	(D)	289	4	27	119	550
Barceloneta	11	3	339	100	14	19	121	557
Barranquitas	84	74	694	816	37	91	246	599
Bayamón	31	67	142	443	60	93	443	469
Cabo Rojo	15	45	195	795	28	68	245	6 603
Caguas	180	38	474	729	179	51	450	535
Camuy	24	75	204	2 033	50	133	241	1 438
Canóvanas	56	63	991	783	24	124	88	513
Carolina	52	24	813	388	64	61	(D)	408
Cataño	–	–	–	–	–	–	–	–
Cayey	67	53	1 012	885	53	84	306	740
Ceiba	12	12	117	409	9	25	319	1 176
Ciales	59	51	(D)	736	56	63	359	1 660
Cidra	49	52	(D)	1 377	62	94	656	550
Coamo	64	83	1 360	1 590	35	62	2 268	(D)
Comerío	53	53	1 061	709	87	63	1 063	(D)
Corozal	156	69	1 191	856	88	151	454	1 250
Culebra	2	4	(D)	113	6	10	(D)	(D)
Dorado	–	5	–	24	15	25	4	71
Fajardo	1	6	(D)	257	2	16	(D)	120
Florida	8	7	173	233	19	5	269	(D)
Guánica	3	12	113	551	8	15	81	(D)
Guayama	11	16	435	409	13	23	380	(D)
Guayanilla	67	34	430	752	22	58	361	864
Guaynabo	12	23	85	417	25	39	81	449
Gurabo	23	45	221	483	44	133	102	1 329
Hatillo	28	67	235	660	23	137	142	986
Hormigueros	14	14	210	138	21	42	(D)	(D)
Humacao	33	27	368	271	38	71	117	536
Isabela	75	42	823	448	39	113	637	747
Jayuya	124	127	1 608	919	92	150	239	(D)
Juana Díaz	4	16	116	347	7	26	46	602
Juncos	14	20	(D)	269	14	36	109	204
Lajas	29	52	554	1 509	34	81	(D)	1 568
Lares	227	133	1 260	841	160	143	529	713
Las Marías	252	183	3 456	2 103	162	184	2 109	1 365
Las Piedras	56	37	(D)	492	85	113	650	879
Loíza	10	14	8	130	10	36	2	(D)
Luquillo	14	6	272	77	6	20	(D)	439
Manatí	5	25	(D)	324	5	48	5	626
Maricao	204	110	3 162	923	429	86	2 422	671
Maunabo	4	31	(D)	452	31	81	387	986
Mayagüez	65	145	837	1 585	31	414	180	15 391
Moca	91	79	720	1 120	79	151	312	1 372
Morovis	111	48	1 495	1 386	56	102	533	1 651
Naguabo	18	22	342	394	7	43	3	455
Naranjito	99	84	860	955	56	122	(D)	1 192
Orocovis	127	89	1 049	1 734	94	125	832	1 152
Patillas	89	63	2 765	937	13	113	391	2 855
Peñuelas	88	36	1 060	605	142	60	775	1 396
Ponce	56	126	1 092	2 747	43	199	5 463	2 392
Quebradillas	48	25	674	501	42	51	460	(D)
Rincón	23	13	309	145	16	28	94	211
Río Grande	17	22	113	464	20	47	132	703
Sabana Grande	26	14	345	196	18	28	(D)	15 147
Salinas	4	10	2	235	7	34	117	3 454
San Germán	156	80	1 390	1 033	126	148	541	1 150
San Juan	8	29	20	195	7	86	3	279
San Lorenzo	79	125	1 257	1 945	69	192	760	1 778
San Sebastián	226	197	2 262	2 276	260	261	1 426	1 518
Santa Isabel	–	4	–	392	3	4	105	(D)
Toa Alta	51	21	200	234	85	36	195	(D)
Toa Baja	5	3	68	22	–	6	–	(D)
Trujillo Alto	2	31	(D)	298	33	63	545	530
Utuado	295	293	2 958	3 371	244	277	2 532	2 399
Vega Alta	2	9	(D)	1 273	17	12	34	159
Vega Baja	11	23	(D)	698	20	39	113	597
Vieques	11	4	263	84	5	10	38	(D)
Villalba	56	72	459	1 157	45	123	203	1 258
Yabucoa	21	76	463	978	20	135	145	1 559
Yauco	147	133	1 155	2 515	227	142	2 047	1 024

TIPS [UPF] BATCH_1152 [ACEN,J_MCGRANE] ACEN 12/30/94 10:19 AM MACHINE: EPCV20 DATA:AGRI_TIPS_OP_96.TIPS;1 * 12/30/94 09:52:00 TAPE: NOreel FRAME: 27
TSF:TIPS92-09530231.DAT;1 12/30/94 09:53:08 UTF:TIPS93-09530231.DAT;1 12/30/94 09:53:08 META:AGRI_TIPS96_96.DAT;24 12/30/94 09:56:53

Table 25. **Irrigation: 1992 and 1987**

[Detail may not add to total due to rounding. For enumeration periods, see appendix A; for meaning of abbreviations and symbols, see introductory text]

Geographic area	Total land irrigated				Public system				Private system			
	Farms		Cuerdas		Farms		Cuerdas		Farms		Cuerdas	
	1992	1987	1992	1987	1992	1987	1992	1987	1992	1987	1992	1987
Puerto Rico	**805**	**920**	**44 986**	**36 063**	**274**	**309**	**13 614**	**10 716**	**547**	**632**	**31 371**	**25 347**
Region 1	**158**	**203**	**1 552**	**2 447**	**50**	**59**	**142**	**211**	**109**	**148**	**1 411**	**2 237**
Region 2	**71**	**138**	**2 829**	**3 117**	**27**	**36**	**739**	**338**	**45**	**103**	**2 090**	**2 778**
Region 3	**175**	**194**	**11 595**	**8 828**	**68**	**100**	**4 312**	**5 501**	**109**	**98**	**7 282**	**3 326**
Region 4	**230**	**240**	**18 186**	**18 916**	**48**	**71**	**5 041**	**4 080**	**188**	**180**	**13 145**	**14 836**
Region 5	**171**	**145**	**10 824**	**2 755**	**81**	**43**	**3 381**	**585**	**96**	**103**	**7 443**	**2 170**
Adjuntas	9	8	135	90	2	–	(D)	–	7	8	(D)	90
Aguada	21	7	(D)	29	6	4	3	10	15	3	(D)	19
Aguadilla	11	10	138	68	3	8	(D)	(D)	8	2	(D)	(D)
Aguas Buenas	11	7	290	6	9	1	135	(D)	4	6	155	(D)
Aibonito	19	13	120	39	10	7	106	15	9	6	14	24
Añasco	5	5	1 042	468	–	1	–	(D)	5	4	1 042	(D)
Arecibo	13	34	843	829	3	8	(D)	21	11	26	(D)	807
Arroyo	9	12	1 021	1 428	9	7	(D)	957	2	6	(D)	471
Barceloneta	2	–	(D)	–	1	–	(D)	–	1	–	(D)	–
Barranquitas	10	22	108	91	2	6	(D)	8	8	16	(D)	83
Bayamón	22	4	21	9	7	–	5	–	15	4	16	9
Cabo Rojo	36	22	2 249	507	11	6	1 161	205	26	16	1 088	302
Caguas	41	8	112	81	24	1	23	(D)	17	7	90	(D)
Camuy	10	19	452	274	6	7	(D)	48	4	12	(D)	226
Canóvanas	5	17	12	29	2	4	(D)	6	3	13	(D)	23
Carolina	15	12	263	51	–	3	–	2	15	11	263	49
Cataño	–	–	–	–	–	–	–	–	–	–	–	–
Cayey	2	12	(D)	109	–	5	–	21	2	7	(D)	89
Ceiba	1	2	(D)	(D)	–	1	–	(D)	1	1	(D)	(D)
Ciales	4	5	12	44	4	1	12	(D)	–	4	–	(D)
Cidra	18	18	71	110	8	8	64	51	10	10	7	59
Coamo	16	35	393	442	4	11	2	64	12	25	391	378
Comerío	10	11	25	69	1	1	(D)	(D)	9	10	(D)	(D)
Corozal	6	17	167	143	–	6	–	17	6	12	167	126
Culebra	–	–	–	–	–	–	–	–	–	–	–	–
Dorado	23	9	448	293	16	3	(D)	16	8	6	(D)	277
Fajardo	–	2	–	(D)	–	–	–	–	–	2	–	(D)
Florida	3	3	(D)	36	2	–	(D)	–	1	3	(D)	36
Guánica	6	15	714	1 471	1	8	(D)	881	5	9	(D)	590
Guayama	10	24	2 129	2 997	6	13	1 249	1 634	5	11	880	1 363
Guayanilla	13	10	2 168	1 116	6	2	54	(D)	7	8	2 114	(D)
Guaynabo	4	9	13	56	1	4	(D)	26	3	5	(D)	30
Gurabo	20	13	340	162	14	5	42	10	6	8	298	152
Hatillo	8	29	477	778	–	11	–	90	8	18	477	688
Hormigueros	4	2	421	(D)	1	1	(D)	(D)	3	2	(D)	(D)
Humacao	12	8	3 275	627	3	4	(D)	3	10	5	(D)	624
Isabela	16	35	572	471	13	27	278	391	3	8	294	80
Jayuya	4	7	(D)	34	–	3	–	28	4	4	(D)	6
Juana Díaz	15	26	1 960	2 103	7	11	970	708	8	17	990	1 395
Juncos	14	11	480	400	4	1	167	(D)	10	10	313	(D)
Lajas	30	44	2 661	4 489	24	27	1 992	3 440	6	17	669	1 050
Lares	5	7	8	57	–	2	–	(D)	5	5	8	(D)
Las Marías	12	6	62	10	3	–	22	–	9	6	40	10
Las Piedras	12	25	239	345	2	3	(D)	50	10	22	(D)	295
Loíza	2	3	(D)	13	–	–	–	–	2	3	(D)	13
Luquillo	8	5	39	17	3	3	(D)	(D)	5	2	(D)	(D)
Manatí	4	9	140	75	2	1	(D)	(D)	2	8	(D)	(D)
Maricao	3	–	(D)	–	–	–	–	–	3	–	(D)	–
Maunabo	3	4	(D)	427	1	3	(D)	(D)	2	1	(D)	(D)
Mayagüez	4	7	(D)	530	1	3	(D)	54	3	4	(D)	475
Moca	1	6	(D)	106	–	1	–	(D)	1	5	(D)	(D)
Morovis	6	8	175	198	2	1	(D)	(D)	4	8	(D)	(D)
Naguabo	5	12	330	170	1	1	(D)	(D)	4	11	(D)	(D)
Naranjito	4	17	18	232	1	3	(D)	3	3	14	(D)	229
Orocovis	10	27	74	199	–	13	–	103	10	15	74	96
Patillas	5	18	(D)	776	–	2	–	(D)	5	16	(D)	(D)
Peñuelas	11	9	18	69	6	4	12	4	5	5	6	65
Ponce	19	27	3 824	3 737	1	4	(D)	37	18	24	(D)	3 701
Quebradillas	5	4	193	146	1	1	(D)	(D)	4	3	(D)	(D)
Rincón	2	3	(D)	22	–	1	–	(D)	2	2	(D)	(D)
Río Grande	–	5	–	24	–	2	–	(D)	–	3	–	(D)
Sabana Grande	3	4	(D)	(D)	2	1	(D)	(D)	2	3	(D)	26
Salinas	26	25	4 500	3 639	7	9	844	631	25	22	3 656	3 008
San Germán	10	12	888	237	3	6	220	197	7	6	668	41
San Juan	3	3	(Z)	8	–	–	–	–	3	3	(Z)	8
San Lorenzo	5	9	(D)	249	–	1	–	(D)	5	8	(D)	(D)
San Sebastián	11	16	938	113	–	6	–	35	11	11	938	78
Santa Isabel	15	5	4 712	2 143	2	–	(D)	–	13	5	(D)	2 143
Toa Alta	16	5	69	16	10	1	15	(D)	6	4	54	(D)
Toa Baja	9	5	163	460	5	2	13	(D)	4	3	150	(D)
Trujillo Alto	6	15	54	72	1	5	(D)	3	5	10	(D)	69
Utuado	5	10	69	42	2	2	(D)	(D)	3	8	(D)	(D)
Vega Alta	4	12	69	374	1	2	(D)	(D)	3	10	(D)	(D)
Vega Baja	6	10	(D)	639	4	2	8	(D)	2	8	(D)	(D)
Vieques	–	1	–	(D)	–	–	–	–	–	1	–	(D)
Villalba	48	15	(D)	48	1	1	(D)	(D)	47	14	(D)	(D)
Yabucoa	4	5	(D)	30	–	3	–	(D)	4	2	(D)	(D)
Yauco	35	19	194	295	2	4	(D)	6	33	15	(D)	289

TIPS [UPF] BATCH_1152 [ACEN,J_MCGRANE] ACEN 12/30/94 10:19 AM MACHINE: EPCV20 DATA:AGRI_TIPS_OP_96.TIPS;1 * 12/30/94 09:52:00 TAPE: NOreel FRAME: 28
TSF:TIPS92-09530231.DAT;1 12/30/94 09:53:08 UTF:TIPS93-09530231.DAT;1 12/30/94 09:53:08 META:AGRI_TIPS96_96.DAT;24 12/30/94 09:56:53

Table 25. **Irrigation: 1992 and 1987** —Con.

[Detail may not add to total due to rounding. For enumeration periods, see appendix A; for meaning of abbreviations and symbols, see introductory text]

Geographic area	Farms by major source of irrigation water									
	Well or cistern		River or stream		Lake or private pond		Canal or irrigation district		Other	
	1992	1987	1992	1987	1992	1987	1992	1987	1992	1987
Puerto Rico	**293**	**436**	**126**	**137**	**73**	**66**	**216**	**152**	**97**	**129**
Region 1	**54**	**104**	**26**	**38**	**14**	**12**	**38**	**13**	**26**	**36**
Region 2	**19**	**62**	**5**	**14**	**16**	**22**	**19**	**23**	**12**	**17**
Region 3	**51**	**76**	**32**	**25**	**13**	**5**	**64**	**61**	**15**	**27**
Region 4	**107**	**127**	**50**	**36**	**14**	**7**	**37**	**42**	**22**	**28**
Region 5	**62**	**67**	**13**	**24**	**16**	**20**	**58**	**13**	**22**	**21**
Adjuntas	2	4	5	3	–	1	1	–	1	–
Aguada	14	2	1	3	–	–	–	1	6	1
Aguadilla	1	6	1	–	1	–	8	4	–	–
Aguas Buenas	3	5	1	–	–	–	7	–	–	2
Aibonito	2	8	–	1	–	–	10	1	7	3
Añasco	2	2	3	3	–	–	–	–	–	–
Arecibo	4	15	2	–	2	7	3	10	2	2
Arroyo	–	6	–	–	2	1	6	4	1	1
Barceloneta	1	–	–	–	–	–	1	–	–	–
Barranquitas	6	13	–	3	–	–	1	3	3	3
Bayamón	10	3	–	–	–	–	2	–	10	1
Cabo Rojo	15	10	6	5	4	1	9	3	2	3
Caguas	7	7	7	–	3	1	18	–	6	–
Camuy	2	7	–	–	1	4	6	4	1	4
Canóvanas	1	4	–	2	2	3	2	–	–	8
Carolina	–	6	11	–	2	2	–	–	2	4
Cataño	–	–	–	–	–	–	–	–	–	–
Cayey	1	9	–	1	–	1	–	–	1	1
Ceiba	–	2	–	–	–	–	–	–	1	–
Ciales	4	3	–	–	–	–	–	1	–	1
Cidra	1	10	2	1	–	1	8	4	7	2
Coamo	10	25	1	7	2	–	1	1	2	2
Comerío	1	4	8	2	–	–	1	2	–	3
Corozal	–	11	3	4	3	–	–	1	–	1
Culebra	–	–	–	–	–	–	–	–	–	–
Dorado	6	3	–	–	1	2	16	1	–	3
Fajardo	–	1	–	1	–	–	–	–	–	–
Florida	–	3	–	–	–	–	3	–	–	–
Guánica	2	11	1	1	1	–	1	1	1	2
Guayama	4	9	–	1	1	–	5	12	–	2
Guayanilla	4	5	2	2	1	–	6	1	–	2
Guaynabo	2	4	–	–	1	–	1	1	–	4
Gurabo	10	6	1	4	1	2	6	1	2	–
Hatillo	2	16	–	3	6	4	–	4	–	2
Hormigueros	2	1	1	1	–	–	1	–	–	–
Humacao	9	3	–	–	–	1	2	1	1	3
Isabela	2	18	–	–	1	2	12	13	1	2
Jayuya	1	2	3	3	–	–	–	1	–	1
Juana Díaz	6	9	–	3	2	3	7	9	–	2
Juncos	7	1	–	4	3	4	3	2	1	–
Lajas	1	8	–	1	–	–	28	29	1	6
Lares	2	2	2	4	1	1	–	–	–	–
Las Marías	1	3	11	2	–	–	–	1	–	–
Las Piedras	8	5	–	11	1	2	2	1	1	6
Loíza	–	2	–	–	1	1	–	–	1	–
Luquillo	7	2	–	1	–	–	1	2	–	–
Manatí	–	5	–	–	2	1	1	–	1	3
Maricao	–	–	2	–	–	–	–	–	1	–
Maunabo	1	2	1	–	–	–	1	–	–	2
Mayagüez	–	3	1	1	–	–	2	1	1	2
Moca	1	3	–	1	–	–	–	–	–	2
Morovis	1	1	–	1	1	2	2	1	2	3
Naguabo	1	4	–	–	3	7	–	1	1	–
Naranjito	1	4	–	12	–	–	3	1	–	–
Orocovis	1	20	1	5	–	–	–	–	8	2
Patillas	4	11	1	4	–	1	–	1	–	1
Peñuelas	5	5	–	–	–	–	6	2	–	2
Ponce	15	13	–	4	2	–	1	4	1	6
Quebradillas	–	1	–	–	3	1	1	1	1	1
Rincón	2	–	–	1	–	–	–	1	–	1
Río Grande	–	2	–	1	–	1	–	–	–	1
Sabana Grande	1	2	1	1	1	–	–	1	–	–
Salinas	20	22	–	–	5	1	–	1	1	1
San Germán	3	1	2	3	2	1	3	3	–	4
San Juan	3	–	–	1	–	–	–	–	–	2
San Lorenzo	2	4	–	1	2	1	–	1	1	2
San Sebastián	4	6	2	2	3	1	–	3	2	4
Santa Isabel	11	3	–	–	2	–	2	2	–	–
Toa Alta	5	1	1	1	–	1	10	–	–	2
Toa Baja	6	4	–	–	3	1	–	–	–	–
Trujillo Alto	3	9	1	4	–	–	1	1	1	1
Utuado	1	4	1	4	–	1	2	1	1	–
Vega Alta	2	8	1	1	1	1	–	1	–	1
Vega Baja	2	5	–	2	–	1	–	1	4	1
Vieques	–	1	–	–	–	–	–	–	–	–
Villalba	8	6	39	5	–	–	–	1	1	3
Yabucoa	4	3	–	1	–	–	–	1	–	–
Yauco	23	7	–	4	–	–	3	3	9	5

TIPS [UPF] BATCH_1152 [ACEN,J_MCGRANE] ACEN 12/30/94 10:19 AM MACHINE: EPCV20 DATA:AGRI_TIPS_OP_96.TIPS;1 * 12/30/94 09:52:00 TAPE: NOreel FRAME: 29
TSF:TIPS92-09530231.DAT;1 12/30/94 09:53:08 UTF:TIPS93-09530231.DAT;1 12/30/94 09:53:08 META:AGRI_TIPS96_96.DAT;24 12/30/94 09:56:53

Table 26. **Machinery, Equipment, Buildings, and Facilities: 1992 and 1987**

[For enumeration periods, see appendix A; for meaning of abbreviations and symbols, see introductory text]

Geographic area		Puerto Rico	Region 1	Region 2	Region 3	Region 4	Region 5	Adjuntas	Aguada	Aguadilla	Aguas Buenas	Aibonito	Añasco
Automobiles, jeeps, pickups, and motortrucks:													
Farms	1992	11 873	2 188	2 753	2 852	2 568	1 512	589	55	32	115	97	50
	1987	11 908	1 934	2 423	2 983	3 025	1 543	686	101	51	177	138	174
Number	1992	17 377	3 181	4 088	3 935	3 790	2 383	822	66	51	167	187	93
	1987	17 213	2 820	3 576	4 210	4 400	2 207	933	113	102	222	204	244
Wheel tractors:													
Farms	1992	1 206	143	378	284	167	234	11	16	18	14	24	4
	1987	1 291	153	393	367	182	196	20	9	23	3	17	10
Number	1992	2 178	223	607	536	454	358	21	26	31	18	40	13
	1987	2 501	233	606	739	615	308	42	22	85	5	21	21
Crawler tractors:													
Farms	1992	282	45	37	56	75	69	9	2	3	3	7	1
	1987	301	35	57	87	66	56	12	3	5	3	1	4
Number	1992	374	55	48	76	102	93	12	(D)	4	3	7	(D)
	1987	499	43	62	143	161	90	17	5	27	3	(D)	7
Carts (oxen or tractor drawn):													
Farms	1992	1 249	167	352	269	212	249	35	6	12	15	13	3
	1987	1 076	140	284	290	182	180	34	8	9	8	13	4
Number	1992	2 660	258	586	925	454	437	45	23	46	19	36	5
	1987	3 262	241	546	1 238	842	395	50	40	161	14	20	16
Coffee depulpers:													
Farms	1992	3 416	90	1 150	893	1 250	33	327	41	7	12	1	91
	1987	2 253	86	646	663	841	17	168	61	3	7	4	98
Number	1992	3 529	94	1 171	925	1 306	33	328	41	7	12	(D)	91
	1987	2 373	91	669	702	890	21	178	61	(D)	7	4	104
Mechanical coffee dryers:													
Farms	1992	466	20	153	104	186	3	37	–	–	3	1	1
	1987	455	12	156	87	194	6	59	1	–	6	–	5
Number	1992	715	26	278	157	251	3	65	–	–	3	(D)	(D)
	1987	738	16	280	149	286	7	93	(D)	–	7	–	7
Solar or air coffee dryers:													
Farms	1992	210	8	59	75	63	5	12	8	1	4	1	3
	1987	363	17	118	138	77	13	7	11	–	10	2	25
Number	1992	304	9	83	103	104	5	13	8	(D)	(D)	(D)	3
	1987	670	22	243	253	138	14	7	16	–	10	(D)	126
Mechanical coffee washers:													
Farms	1992	220	13	80	55	63	9	13	–	–	3	–	–
	1987	258	4	79	67	100	8	32	–	–	7	1	7
Number	1992	233	13	83	60	68	9	13	–	–	3	–	–
	1987	365	4	174	69	110	8	32	–	–	(D)	(D)	7
Milking machines:													
Farms	1992	553	36	344	66	8	99	1	–	3	–	1	–
	1987	536	49	304	69	15	99	3	–	3	1	2	–
Number	1992	3 916	339	2 442	428	26	681	(D)	–	36	–	(D)	–
	1987	3 240	353	1 778	343	46	720	6	–	8	(D)	(D)	–
Milk coolers:													
Farms	1992	553	36	344	66	8	99	1	–	3	–	1	–
	1987	532	50	303	66	16	97	3	–	4	1	2	–
Number	1992	808	78	473	92	11	154	(D)	–	6	–	(D)	–
	1987	796	93	436	81	20	166	4	–	4	(D)	(D)	–
Emergency electric generators:													
Farms	1992	750	104	301	102	132	111	19	–	4	9	13	1
	1987	629	93	281	92	53	110	8	1	3	12	5	1
Number	1992	840	121	352	114	137	116	19	–	6	9	13	(D)
	1987	705	104	319	100	60	122	11	(D)	3	12	(D)	(D)
Storage buildings for crops:													
Farms	1992	3 379	667	960	676	708	368	118	42	18	50	21	14
	1987	2 506	391	559	566	693	297	139	13	13	43	43	31
Number	1992	4 314	910	1 213	768	864	559	131	47	19	50	78	15
	1987	3 205	623	680	637	832	433	155	15	18	45	76	33
Buildings for machinery:													
Farms	1992	1 824	204	630	469	349	172	77	5	16	16	14	4
	1987	1 464	192	388	383	309	192	57	11	13	19	18	36
Number	1992	2 015	247	684	522	372	190	82	5	19	16	16	5
	1987	1 753	236	454	422	380	261	61	16	17	19	54	39
Houses for agregados and other workers:													
Farms	1992	1 246	190	394	235	295	132	46	9	1	4	11	1
	1987	1 322	154	325	341	354	148	64	5	8	8	20	15
Number	1992	2 295	374	779	406	473	263	88	9	(D)	6	13	(D)
	1987	2 702	321	763	647	697	274	157	8	63	11	35	22

TIPS [UPF] BATCH_1152 [ACEN,J_MCGRANE] ACEN 12/30/94 10:19 AM MACHINE: EPCV20 DATA:AGRI_TIPS_OP_96.TIPS;1 * 12/30/94 09:52:00 TAPE: NOreel FRAME: 30
TSF:TIPS92-09530231.DAT;1 12/30/94 09:53:08 UTF:TIPS93-09530231.DAT;1 12/30/94 09:53:08 META:AGRI_TIPS96_96.DAT;24 12/30/94 09:56:53

Table 26. **Machinery, Equipment, Buildings, and Facilities: 1992 and 1987** —Con.

[For enumeration periods, see appendix A; for meaning of abbreviations and symbols, see introductory text]

Geographic area		Arecibo	Arroyo	Barceloneta	Barranquitas	Bayamón	Cabo Rojo	Caguas	Camuy	Canóvanas	Carolina	Cataño	Cayey
Automobiles, jeeps, pickups, and motortrucks:													
Farms	1992	108	14	62	450	35	123	280	112	146	151	–	155
	1987	180	52	30	323	115	132	115	145	111	69	–	102
Number	1992	200	23	93	588	41	178	530	189	253	203	–	226
	1987	279	93	49	458	137	194	173	225	156	104	–	147
Wheel tractors:													
Farms	1992	75	7	15	20	7	43	28	59	11	23	–	3
	1987	96	9	11	11	3	48	23	42	11	13	–	4
Number	1992	136	21	28	29	7	93	37	92	11	31	–	6
	1987	146	63	24	12	(D)	90	30	65	15	15	–	7
Crawler tractors:													
Farms	1992	5	2	–	5	10	8	9	4	2	–	–	3
	1987	11	4	1	2	1	7	5	5	2	3	–	3
Number	1992	7	(D)	–	5	10	9	16	8	(D)	–	–	3
	1987	13	9	(D)	(D)	(D)	8	8	6	(D)	3	–	3
Carts (oxen or tractor drawn):													
Farms	1992	57	7	8	30	10	40	31	37	12	20	–	6
	1987	48	5	7	10	6	46	11	49	12	15	–	7
Number	1992	110	30	20	56	10	200	67	67	12	31	–	12
	1987	105	65	18	10	6	247	19	113	16	23	–	10
Coffee depulpers:													
Farms	1992	4	2	–	4	3	2	–	–	8	–	–	6
	1987	2	2	2	3	8	–	–	1	5	–	–	5
Number	1992	4	(D)	–	5	3	(D)	–	–	8	–	–	6
	1987	(D)	(D)	(D)	(D)	9	–	–	(D)	5	–	–	9
Mechanical coffee dryers:													
Farms	1992	–	–	–	1	–	–	–	–	–	1	–	–
	1987	–	–	2	–	–	–	–	–	–	1	–	–
Number	1992	–	–	–	(D)	–	–	–	–	–	(D)	–	–
	1987	–	–	(D)	–	–	–	–	–	–	(D)	–	–
Solar or air coffee dryers:													
Farms	1992	–	–	–	1	–	–	–	–	6	–	–	1
	1987	–	1	–	1	2	–	–	1	1	–	–	–
Number	1992	–	–	–	(D)	–	–	–	–	(D)	–	–	(D)
	1987	–	(D)	–	(D)	(D)	–	–	(D)	(D)	–	–	–
Mechanical coffee washers:													
Farms	1992	–	–	–	1	–	–	–	–	–	1	–	6
	1987	–	–	1	–	–	–	–	1	–	1	–	–
Number	1992	–	–	–	(D)	–	–	–	–	–	(D)	–	6
	1987	–	–	(D)	–	–	–	–	(D)	–	(D)	–	–
Milking machines:													
Farms	1992	68	–	6	–	1	4	14	53	3	4	–	4
	1987	63	–	7	–	–	5	15	37	4	6	–	6
Number	1992	550	–	46	–	(D)	17	83	407	20	68	–	18
	1987	378	–	47	–	–	15	117	239	24	38	–	28
Milk coolers:													
Farms	1992	68	–	6	–	1	4	14	53	3	4	–	4
	1987	61	–	7	–	–	5	15	37	4	7	–	6
Number	1992	110	–	7	–	(D)	7	25	71	4	13	–	7
	1987	91	–	9	–	–	7	26	56	8	15	–	10
Emergency electric generators:													
Farms	1992	49	1	6	11	1	8	16	49	9	13	–	5
	1987	51	2	6	2	4	7	15	37	7	10	–	4
Number	1992	66	(D)	6	11	(D)	9	16	56	9	16	–	5
	1987	58	(D)	7	(D)	4	9	16	42	7	11	–	4
Storage buildings for crops:													
Farms	1992	45	3	18	68	20	27	132	52	47	25	–	30
	1987	30	4	6	46	15	23	27	41	41	25	–	18
Number	1992	65	(D)	21	100	20	42	242	167	51	27	–	61
	1987	42	5	32	77	24	29	31	69	67	27	–	30
Buildings for machinery:													
Farms	1992	50	4	11	25	11	26	20	42	16	27	–	2
	1987	38	4	6	18	16	23	26	35	21	9	–	15
Number	1992	57	5	11	32	11	38	22	46	17	29	–	(D)
	1987	45	45	7	18	17	30	33	50	27	10	–	18
Houses for agregados and other workers:													
Farms	1992	32	6	6	15	12	14	14	4	6	7	–	14
	1987	37	3	9	5	4	20	21	7	11	9	–	13
Number	1992	54	7	9	24	38	21	38	(D)	14	23	–	18
	1987	54	3	14	7	5	38	40	(D)	31	26	–	21

TIPS [UPF] BATCH_1152 [ACEN,J_MCGRANE] ACEN 12/30/94 10:19 AM MACHINE: EPCV20 DATA:AGRI_TIPS_OP_96.TIPS;1 * 12/30/94 09:52:00 TAPE: NOreel FRAME: 31
TSF:TIPS92-09530231.DAT;1 12/30/94 09:53:08 UTF:TIPS93-09530231.DAT;1 12/30/94 09:53:08 META:AGRI_TIPS96_96.DAT;24 12/30/94 09:56:53

Table 26. **Machinery, Equipment, Buildings, and Facilities: 1992 and 1987** —Con.

[For enumeration periods, see appendix A; for meaning of abbreviations and symbols, see introductory text]

Geographic area		Ceiba	Ciales	Cidra	Coamo	Comerío	Corozal	Culebra	Dorado	Fajardo	Florida	Guánica	Guayama
Automobiles, jeeps, pickups, and motortrucks:													
Farms	1992	37	155	92	203	91	366	15	11	17	28	26	57
	1987	27	126	141	271	124	252	21	26	30	20	46	72
Number	1992	59	227	151	299	127	518	19	32	33	38	37	76
	1987	46	163	187	393	177	350	26	43	50	29	66	117
Wheel tractors:													
Farms	1992	3	7	3	33	1	8	–	9	9	11	7	29
	1987	5	6	4	29	4	9	–	13	7	4	16	15
Number	1992	3	10	3	38	(D)	10	–	31	14	14	17	44
	1987	5	8	13	44	5	12	–	28	12	4	31	76
Crawler tractors:													
Farms	1992	–	1	–	3	2	8	–	1	1	1	1	–
	1987	3	3	6	4	–	2	–	5	1	–	2	6
Number	1992	–	(D)	–	(D)	(D)	8	–	(D)	(D)	(D)	(D)	–
	1987	4	4	6	4	–	(D)	–	7	(D)	–	(D)	13
Carts (oxen or tractor drawn):													
Farms	1992	4	12	4	18	4	12	–	3	6	11	5	24
	1987	5	8	9	36	4	16	–	10	8	3	10	13
Number	1992	8	13	4	35	4	18	–	14	14	17	34	30
	1987	8	15	26	54	4	22	–	26	19	5	37	102
Coffee depulpers:													
Farms	1992	–	73	2	64	2	7	–	–	–	3	–	3
	1987	1	43	–	23	3	–	–	–	–	–	1	1
Number	1992	–	75	(D)	64	(D)	7	–	–	–	(D)	–	3
	1987	(D)	44	–	23	3	–	–	–	–	–	(D)	(D)
Mechanical coffee dryers:													
Farms	1992	–	16	–	1	–	–	–	–	–	1	–	–
	1987	–	18	–	2	–	–	–	–	–	–	–	–
Number	1992	–	23	–	(D)	–	–	–	–	–	(D)	–	–
	1987	–	27	–	(D)	–	–	–	–	–	–	–	–
Solar or air coffee dryers:													
Farms	1992	–	8	–	2	–	1	–	–	–	–	–	–
	1987	–	4	–	8	1	–	–	–	–	–	–	1
Number	1992	–	21	–	(D)	–	(D)	–	–	–	–	–	–
	1987	–	4	–	14	(D)	–	–	–	–	–	–	(D)
Mechanical coffee washers:													
Farms	1992	–	7	–	2	–	–	–	–	–	–	–	–
	1987	–	8	–	2	–	–	–	–	–	–	–	–
Number	1992	–	8	–	(D)	–	–	–	–	–	–	–	–
	1987	–	8	–	(D)	–	–	–	–	–	–	–	–
Milking machines:													
Farms	1992	2	2	3	4	–	2	–	4	2	5	–	–
	1987	2	2	3	5	–	3	–	7	5	2	–	1
Number	1992	(D)	(D)	(D)	16	–	(D)	–	50	(D)	18	–	–
	1987	(D)	(D)	20	23	–	18	–	61	20	(D)	–	(D)
Milk coolers:													
Farms	1992	2	2	3	4	–	2	–	4	2	5	–	–
	1987	2	2	3	5	–	3	–	7	5	2	–	1
Number	1992	(D)	(D)	(D)	6	–	(D)	–	17	(D)	6	–	–
	1987	(D)	(D)	4	7	–	4	–	15	7	(D)	–	(D)
Emergency electric generators:													
Farms	1992	5	3	2	23	7	7	4	5	4	6	–	1
	1987	2	5	5	9	2	4	–	8	3	2	–	2
Number	1992	6	3	(D)	24	7	10	4	10	4	6	–	(D)
	1987	(D)	(D)	7	9	(D)	4	–	13	3	(D)	–	(D)
Storage buildings for crops:													
Farms	1992	9	44	9	57	57	95	4	1	6	25	5	5
	1987	5	41	26	83	26	46	–	6	9	–	6	14
Number	1992	10	52	12	75	62	107	(D)	(D)	9	30	5	6
	1987	5	47	60	100	31	50	–	11	13	–	8	17
Buildings for machinery:													
Farms	1992	9	13	5	20	11	19	1	8	3	14	3	6
	1987	6	23	8	39	7	18	–	13	5	6	5	11
Number	1992	10	13	5	22	12	22	(D)	15	4	16	3	6
	1987	7	25	10	41	9	19	–	16	6	6	5	13
Houses for agregados and other workers:													
Farms	1992	2	15	13	33	22	15	1	6	4	5	2	3
	1987	3	25	4	46	7	18	–	12	4	–	6	12
Number	1992	(D)	33	31	41	37	29	(D)	40	5	6	(D)	5
	1987	3	58	4	63	8	30	–	39	5	–	9	15

TIPS [UPF] BATCH_1152 [ACEN,J_MCGRANE] ACEN 12/30/94 10:19 AM MACHINE: EPCV20 DATA:AGRI_TIPS_OP_96.TIPS;1 * 12/30/94 09:52:00 TAPE: NOreel FRAME: 32
TSF:TIPS92-09530231.DAT;1 12/30/94 09:53:08 UTF:TIPS93-09530231.DAT;1 12/30/94 09:53:08 META:AGRI_TIPS96_96.DAT;24 12/30/94 09:56:53

Table 26. **Machinery, Equipment, Buildings, and Facilities: 1992 and 1987** —Con.

[For enumeration periods, see appendix A; for meaning of abbreviations and symbols, see introductory text]

Geographic area		Guayanilla	Guaynabo	Gurabo	Hatillo	Hormi-gueros	Humacao	Isabela	Jayuya	Juana Díaz	Juncos	Lajas	Lares
Automobiles, jeeps, pickups, and motortrucks:													
Farms	1992	189	33	81	183	26	46	114	337	66	55	69	878
	1987	107	59	121	235	60	84	190	468	110	72	147	441
Number	1992	254	50	159	329	51	70	195	520	145	90	123	1 184
	1987	151	100	159	410	89	108	298	664	196	122	222	713
Wheel tractors:													
Farms	1992	5	2	7	95	10	21	43	10	13	26	27	5
	1987	7	6	11	96	13	20	47	4	17	19	44	28
Number	1992	16	(D)	14	142	39	41	73	(D)	45	34	49	5
	1987	19	8	23	159	43	30	89	5	55	29	82	28
Crawler tractors:													
Farms	1992	2	–	2	3	4	2	10	13	3	3	3	3
	1987	6	2	1	11	5	6	7	5	6	2	12	11
Number	1992	(D)	–	(D)	3	5	(D)	10	13	5	3	4	5
	1987	18	(D)	(D)	12	11	8	22	5	9	(D)	14	11
Carts (oxen or tractor drawn):													
Farms	1992	12	1	14	58	11	12	35	33	15	13	35	16
	1987	9	2	14	59	14	18	35	14	13	14	40	6
Number	1992	61	(D)	34	94	112	21	69	40	37	26	118	16
	1987	93	(D)	36	104	144	36	48	16	59	24	150	9
Coffee depulpers:													
Farms	1992	137	–	–	–	1	–	15	209	17	–	–	431
	1987	62	–	–	–	13	–	11	143	28	–	1	174
Number	1992	147	–	–	–	(D)	–	15	216	(D)	–	–	432
	1987	67	–	–	–	13	–	11	152	29	–	(D)	187
Mechanical coffee dryers:													
Farms	1992	25	–	–	–	1	–	–	32	3	–	–	76
	1987	17	1	–	–	1	–	–	45	14	–	–	67
Number	1992	26	–	–	–	(D)	–	–	45	3	–	–	161
	1987	21	(D)	–	–	(D)	–	–	67	14	–	–	160
Solar or air coffee dryers:													
Farms	1992	2	–	–	–	–	–	7	2	1	–	–	7
	1987	4	–	–	–	1	–	–	4	1	–	–	15
Number	1992	(D)	–	–	–	–	–	7	(D)	(D)	–	–	18
	1987	4	–	–	–	(D)	–	–	4	(D)	–	–	25
Mechanical coffee washers:													
Farms	1992	–	–	–	–	1	–	–	14	2	–	–	24
	1987	4	1	–	–	1	–	–	21	4	–	–	35
Number	1992	–	–	–	–	(D)	–	–	14	(D)	–	–	24
	1987	4	(D)	–	–	(D)	–	–	24	4	–	–	39
Milking machines:													
Farms	1992	–	–	7	129	2	4	17	–	–	14	3	2
	1987	–	–	8	123	2	5	16	1	1	10	4	2
Number	1992	–	–	61	889	(D)	16	117	–	–	86	(D)	(D)
	1987	–	–	69	698	(D)	30	91	(D)	(D)	73	16	(D)
Milk coolers:													
Farms	1992	–	–	7	129	2	4	17	–	–	14	3	2
	1987	–	–	8	125	2	5	16	1	2	10	4	2
Number	1992	–	–	13	171	(D)	5	28	–	–	18	5	(D)
	1987	–	–	16	186	(D)	8	21	(D)	(D)	16	7	(D)
Emergency electric generators:													
Farms	1992	1	–	8	100	2	2	18	21	6	11	2	7
	1987	–	3	5	99	2	4	15	6	4	12	10	8
Number	1992	(D)	–	9	120	(D)	(D)	20	21	(D)	11	(D)	7
	1987	–	3	5	121	(D)	4	15	9	4	15	11	8
Storage buildings for crops:													
Farms	1992	91	23	22	46	6	13	47	81	24	23	15	107
	1987	26	13	21	37	9	26	39	79	28	9	23	75
Number	1992	92	40	25	55	8	17	61	86	45	32	38	112
	1987	34	18	29	45	11	33	42	91	38	37	29	91
Buildings for machinery:													
Farms	1992	37	3	7	42	17	15	27	51	10	13	20	106
	1987	20	6	13	45	14	12	33	53	19	13	14	54
Number	1992	37	5	10	44	18	19	31	54	12	14	38	110
	1987	20	8	14	61	15	12	36	54	26	17	16	62
Houses for agregados and other workers:													
Farms	1992	40	2	9	15	9	3	2	42	4	18	15	169
	1987	16	8	8	16	4	10	11	48	15	10	16	76
Number	1992	51	(D)	24	32	21	4	(D)	83	4	35	28	401
	1987	30	9	20	35	10	17	11	108	23	27	36	225

TIPS [UPF] BATCH_1152 [ACEN,J_MCGRANE] ACEN 12/30/94 10:19 AM MACHINE: EPCV20 DATA:AGRI_TIPS_OP_96.TIPS;1 * 12/30/94 09:52:00 TAPE: NOreel FRAME: 33
TSF:TIPS92-09530231.DAT;1 12/30/94 09:53:08 UTF:TIPS93-09530231.DAT;1 12/30/94 09:53:08 META:AGRI_TIPS96_96.DAT;24 12/30/94 09:56:53

Table 26. **Machinery, Equipment, Buildings, and Facilities: 1992 and 1987** —Con.

[For enumeration periods, see appendix A; for meaning of abbreviations and symbols, see introductory text]

Geographic area		Las Marías	Las Piedras	Loíza	Luquillo	Manatí	Maricao	Maunabo	Mayagüez	Moca	Morovis	Naguabo	Naranjito
Automobiles, jeeps, pickups, and motortrucks:													
Farms	1992	539	170	16	35	39	407	23	82	266	148	94	201
	1987	361	153	30	22	105	270	64	294	280	172	90	179
Number	1992	708	248	26	49	87	556	42	109	378	195	151	297
	1987	507	248	126	37	154	439	80	357	369	235	153	251
Wheel tractors:													
Farms	1992	3	24	7	3	21	12	8	9	15	15	25	3
	1987	16	19	6	8	26	–	10	24	23	22	30	4
Number	1992	4	43	10	4	56	16	12	25	23	26	33	3
	1987	19	34	7	11	52	–	23	54	36	33	43	4
Crawler tractors:													
Farms	1992	1	12	–	2	3	4	3	2	5	2	6	–
	1987	3	7	1	2	2	5	5	11	15	–	9	1
Number	1992	(D)	17	–	(D)	4	7	3	(D)	5	(D)	9	–
	1987	3	11	(D)	(D)	(D)	6	12	14	15	–	11	(D)
Carts (oxen or tractor drawn):													
Farms	1992	18	42	3	8	18	5	12	8	16	18	22	5
	1987	6	17	4	5	21	2	5	20	14	25	23	2
Number	1992	26	67	6	9	56	5	21	28	22	32	41	5
	1987	7	34	7	8	54	(D)	29	41	36	32	65	(D)
Coffee depulpers:													
Farms	1992	141	–	–	–	1	82	–	40	41	45	1	–
	1987	101	1	–	–	–	64	–	53	103	17	–	–
Number	1992	153	–	–	–	(D)	87	–	43	41	45	(D)	–
	1987	111	(D)	–	–	–	72	–	62	103	17	–	–
Mechanical coffee dryers:													
Farms	1992	44	–	–	–	–	20	–	9	1	2	–	–
	1987	14	–	–	–	–	20	–	19	5	2	–	–
Number	1992	57	–	–	–	–	34	–	13	(D)	(D)	–	–
	1987	31	–	–	–	–	45	–	24	5	(D)	–	–
Solar or air coffee dryers:													
Farms	1992	23	–	–	–	–	9	–	3	2	2	–	–
	1987	48	1	–	–	–	3	–	28	6	10	–	5
Number	1992	47	–	–	–	–	13	–	3	(D)	(D)	–	–
	1987	49	(D)	–	–	–	5	–	34	6	(D)	–	5
Mechanical coffee washers:													
Farms	1992	28	–	–	–	–	10	–	7	–	2	–	–
	1987	15	–	–	–	–	13	–	18	–	2	–	–
Number	1992	30	–	–	–	–	11	–	7	–	(D)	–	–
	1987	16	–	–	–	–	14	–	18	–	(D)	–	–
Milking machines:													
Farms	1992	1	9	–	2	21	–	–	1	3	16	32	–
	1987	1	10	1	3	18	–	1	1	3	17	29	–
Number	1992	(D)	115	–	(D)	157	–	–	(D)	21	107	211	–
	1987	(D)	108	(D)	18	116	–	(D)	(D)	12	99	184	–
Milk coolers:													
Farms	1992	1	9	–	2	21	–	–	1	3	16	32	–
	1987	1	10	1	3	18	–	1	1	3	17	28	–
Number	1992	(D)	16	–	(D)	25	–	–	(D)	4	22	51	–
	1987	(D)	20	(D)	4	21	–	(D)	(D)	3	23	46	–
Emergency electric generators:													
Farms	1992	10	15	3	5	17	6	1	6	4	10	25	3
	1987	3	11	4	2	18	2	1	4	3	15	24	–
Number	1992	10	17	4	5	18	6	(D)	6	4	11	27	3
	1987	3	13	5	(D)	19	(D)	(D)	4	3	16	26	–
Storage buildings for crops:													
Farms	1992	153	9	5	18	21	45	1	20	36	45	19	41
	1987	66	26	4	2	28	33	3	122	55	31	13	21
Number	1992	164	14	5	18	28	54	(D)	22	38	57	21	62
	1987	71	27	(D)	(D)	32	43	3	131	67	38	16	32
Buildings for machinery:													
Farms	1992	78	34	6	13	16	17	2	18	17	31	18	10
	1987	38	18	5	6	17	24	2	38	16	20	29	4
Number	1992	86	35	9	15	18	18	(D)	19	17	40	18	11
	1987	41	23	9	6	21	28	(D)	40	16	24	33	(D)
Houses for agregados and other workers:													
Farms	1992	70	18	8	2	14	31	–	15	5	14	14	2
	1987	31	8	4	4	22	30	–	122	3	18	16	3
Number	1992	98	44	10	(D)	30	91	–	20	5	30	29	(D)
	1987	58	34	19	11	39	96	–	183	3	45	27	3

TIPS [UPF] BATCH_1152 [ACEN,J_MCGRANE] ACEN 12/30/94 10:19 AM MACHINE: EPCV20 DATA:AGRI_TIPS_OP_96.TIPS;1 * 12/30/94 09:52:00 TAPE: NOreel FRAME: 34
TSF:TIPS92-09530231.DAT;1 12/30/94 09:53:08 UTF:TIPS93-09530231.DAT;1 12/30/94 09:53:08 META:AGRI_TIPS96_96.DAT;24 12/30/94 09:56:53

Table 26. **Machinery, Equipment, Buildings, and Facilities: 1992 and 1987** —Con.

[For enumeration periods, see appendix A; for meaning of abbreviations and symbols, see introductory text]

Geographic area		Orocovis	Patillas	Peñuelas	Ponce	Quebra-dillas	Rincón	Río Grande	Sabana Grande	Salinas	San Germán	San Juan	San Lorenzo
Automobiles, jeeps, pickups, and motortrucks:													
Farms	1992	241	91	197	159	142	42	55	89	53	277	15	164
	1987	236	131	123	388	85	38	83	66	103	191	38	207
Number	1992	343	137	255	216	175	58	91	136	94	333	26	206
	1987	303	177	155	513	126	53	143	96	216	241	48	265
Wheel tractors:													
Farms	1992	3	11	16	12	42	5	4	7	12	13	3	6
	1987	12	9	3	23	24	6	7	7	21	22	1	17
Number	1992	3	14	16	42	54	10	7	19	40	31	3	9
	1987	12	11	(D)	35	37	14	12	14	110	71	(D)	21
Crawler tractors:													
Farms	1992	1	3	12	9	–	–	2	4	4	1	–	3
	1987	–	1	3	8	3	1	1	1	5	1	–	4
Number	1992	(D)	3	13	14	–	–	(D)	4	7	(D)	–	3
	1987	–	(D)	4	40	3	(D)	(D)	(D)	23	(D)	–	4
Carts (oxen or tractor drawn):													
Farms	1992	14	7	19	10	46	4	10	7	8	20	2	32
	1987	3	10	7	12	19	2	11	10	12	26	2	12
Number	1992	14	14	19	46	66	18	11	49	35	111	(D)	32
	1987	3	14	24	45	29	(D)	17	53	124	166	(D)	16
Coffee depulpers:													
Farms	1992	65	7	104	78	1	1	1	24	–	219	–	–
	1987	65	1	62	175	2	14	–	18	–	70	–	–
Number	1992	68	7	104	104	(D)	(D)	(D)	24	–	227	–	–
	1987	69	(D)	65	187	(D)	14	–	20	–	72	–	–
Mechanical coffee dryers:													
Farms	1992	18	–	14	16	–	–	–	3	–	12	–	–
	1987	10	–	4	25	–	1	–	6	–	4	–	–
Number	1992	(D)	–	15	27	–	–	–	3	–	13	–	–
	1987	(D)	–	5	39	–	(D)	–	6	–	5	–	–
Solar or air coffee dryers:													
Farms	1992	–	–	9	10	1	–	–	2	–	6	–	–
	1987	7	1	13	26	–	4	–	4	–	5	–	–
Number	1992	–	–	28	20	(D)	–	–	(D)	–	6	–	–
	1987	7	(D)	30	57	–	4	–	4	–	5	–	–
Mechanical coffee washers:													
Farms	1992	11	–	–	7	1	–	–	1	–	1	–	–
	1987	2	–	2	24	–	–	–	3	–	2	–	–
Number	1992	(D)	–	–	12	(D)	–	–	(D)	–	(D)	–	–
	1987	(D)	–	(D)	30	–	–	–	3	–	(D)	–	–
Milking machines:													
Farms	1992	1	1	–	–	25	1	–	–	1	1	–	8
	1987	1	–	–	–	18	1	–	1	3	1	–	6
Number	1992	(D)	(D)	–	–	153	(D)	–	–	(D)	(D)	–	43
	1987	(D)	–	–	–	93	(D)	–	(D)	3	(D)	–	55
Milk coolers:													
Farms	1992	1	1	–	–	25	1	–	–	1	1	–	8
	1987	1	–	–	–	18	–	–	1	3	1	–	5
Number	1992	(D)	(D)	–	–	34	(D)	–	–	(D)	(D)	–	11
	1987	(D)	–	–	–	24	–	–	(D)	3	(D)	–	11
Emergency electric generators:													
Farms	1992	2	1	1	6	22	1	1	5	8	8	2	8
	1987	6	–	1	4	17	2	8	1	1	–	1	9
Number	1992	(D)	(D)	(D)	9	24	(D)	(D)	5	9	9	(D)	8
	1987	7	–	(D)	4	17	(D)	8	(D)	(D)	–	(D)	10
Storage buildings for crops:													
Farms	1992	138	22	82	59	90	6	7	16	9	89	13	13
	1987	56	26	24	114	14	6	20	16	34	35	5	35
Number	1992	141	28	83	64	103	8	9	17	14	90	99	13
	1987	70	39	24	119	20	7	26	19	75	35	17	36
Buildings for machinery:													
Farms	1992	13	12	14	16	17	3	4	12	6	23	–	10
	1987	13	9	8	35	15	4	10	16	6	28	5	11
Number	1992	15	13	14	17	19	3	5	12	8	24	–	13
	1987	16	10	8	41	18	6	13	18	8	28	6	15
Houses for agregados and other workers:													
Farms	1992	10	5	4	13	2	–	4	7	5	10	2	5
	1987	19	26	4	50	1	3	9	8	30	11	2	26
Number	1992	12	6	8	34	(D)	–	4	12	12	29	(D)	8
	1987	31	46	9	94	(D)	3	21	10	41	26	(D)	34

TIPS [UPF] BATCH_1152 [ACEN,J_MCGRANE] ACEN 12/30/94 10:19 AM MACHINE: EPCV20 DATA:AGRI_TIPS_OP_96.TIPS;1 * 12/30/94 09:52:00 TAPE: NOreel FRAME: 35
TSF:TIPS92-09530231.DAT;1 12/30/94 09:53:08 UTF:TIPS93-09530231.DAT;1 12/30/94 09:53:08 META:AGRI_TIPS96_96.DAT;24 12/30/94 09:56:53

Table 26. **Machinery, Equipment, Buildings, and Facilities: 1992 and 1987** —Con.

[For enumeration periods, see appendix A; for meaning of abbreviations and symbols, see introductory text]

Geographic area		San Sebastián	Santa Isabel	Toa Alta	Toa Baja	Trujillo Alto	Utuado	Vega Alta	Vega Baja	Vieques	Villalba	Yabucoa	Yauco
Automobiles, jeeps, pickups, and motortrucks:													
Farms	1992	655	36	158	10	31	853	33	45	41	112	75	530
	1987	582	15	68	15	49	832	35	52	22	161	79	338
Number	1992	863	124	253	19	53	1 302	54	69	47	166	107	708
	1987	820	70	95	28	61	1 104	52	89	29	242	139	480
Wheel tractors:													
Farms	1992	52	13	11	4	5	17	6	16	1	1	22	17
	1987	59	8	11	8	3	22	11	16	–	2	19	15
Number	1992	67	132	24	7	6	17	16	27	(D)	(D)	29	52
	1987	68	129	17	21	4	24	29	26	–	(D)	29	21
Crawler tractors:													
Farms	1992	7	4	9	–	–	14	1	1	1	–	18	9
	1987	5	2	3	1	1	6	3	4	1	–	4	4
Number	1992	16	10	14	–	–	14	(D)	(D)	(D)	–	26	9
	1987	6	(D)	3	(D)	(D)	6	4	4	(D)	–	19	5
Carts (oxen or tractor drawn):													
Farms	1992	44	9	12	4	1	58	3	13	3	9	8	31
	1987	44	5	13	4	1	26	7	13	–	3	29	9
Number	1992	59	49	13	11	(D)	68	14	27	4	9	19	42
	1987	74	169	19	7	(D)	36	34	26	–	4	66	23
Coffee depulpers:													
Farms	1992	188	–	–	–	–	592	–	–	–	41	–	272
	1987	52	–	1	–	–	405	–	–	–	56	–	120
Number	1992	190	–	–	–	–	610	–	–	–	41	–	284
	1987	54	–	(D)	–	–	413	–	–	–	60	–	124
Mechanical coffee dryers:													
Farms	1992	13	–	–	–	–	58	–	–	–	2	–	55
	1987	11	–	–	–	–	67	–	–	–	5	–	23
Number	1992	28	–	–	–	–	91	–	–	–	(D)	–	65
	1987	19	–	–	–	–	88	–	–	–	(D)	–	39
Solar or air coffee dryers:													
Farms	1992	11	–	–	–	–	41	–	–	–	1	–	23
	1987	3	–	–	–	–	88	–	–	–	3	–	8
Number	1992	11	–	–	–	–	41	–	–	–	(D)	–	33
	1987	(D)	–	–	–	–	203	–	–	–	9	–	8
Mechanical coffee washers:													
Farms	1992	7	–	–	–	–	46	–	–	–	2	–	23
	1987	8	–	–	–	–	32	–	–	–	2	–	9
Number	1992	8	–	–	–	–	48	–	–	–	(D)	–	23
	1987	8	–	–	–	–	33	–	–	–	(D)	–	10
Milking machines:													
Farms	1992	30	–	8	5	–	8	2	9	–	–	3	1
	1987	31	–	10	4	1	5	2	10	–	–	3	1
Number	1992	193	–	42	64	–	53	(D)	52	–	–	(D)	(D)
	1987	166	–	55	57	(D)	26	(D)	52	–	–	32	(D)
Milk coolers:													
Farms	1992	30	–	8	5	–	8	2	9	–	–	3	1
	1987	28	–	10	4	1	5	2	9	–	–	3	1
Number	1992	33	–	13	9	–	9	(D)	13	–	–	4	(D)
	1987	31	–	16	7	(D)	6	(D)	13	–	–	5	(D)
Emergency electric generators:													
Farms	1992	27	10	11	5	2	22	2	10	2	10	6	14
	1987	38	1	16	4	1	14	6	9	–	1	3	14
Number	1992	29	10	11	6	(D)	24	(D)	11	(D)	10	6	14
	1987	39	(D)	16	6	(D)	14	6	9	–	(D)	3	15
Storage buildings for crops:													
Farms	1992	137	12	67	3	12	456	4	11	4	17	17	137
	1987	76	3	27	8	4	243	12	13	–	43	7	76
Number	1992	140	30	112	7	12	511	7	12	6	19	19	147
	1987	79	6	39	15	5	248	89	16	–	46	10	83
Buildings for machinery:													
Farms	1992	183	11	14	3	3	276	4	12	1	5	8	88
	1987	70	3	14	6	1	118	8	11	1	15	8	30
Number	1992	186	15	16	9	(D)	298	5	12	(D)	5	9	90
	1987	71	7	23	7	(D)	123	11	12	(D)	15	(D)	31
Houses for agregados and other workers:													
Farms	1992	44	6	19	8	19	101	4	17	20	4	6	87
	1987	48	4	14	5	2	102	11	12	–	3	4	33
Number	1992	64	12	31	20	19	155	11	21	38	9	8	118
	1987	71	5	26	22	(D)	202	16	81	–	10	4	93

TIPS [UPF] BATCH_1152 [ACEN,J_MCGRANE] ACEN 12/30/94 10:19 AM MACHINE: EPCV20 DATA:AGRI_TIPS_OP_96.TIPS;1 * 12/30/94 09:52:00 TAPE: NOreel FRAME: 36
TSF:TIPS92-09530231.DAT;1 12/30/94 09:53:08 UTF:TIPS93-09530231.DAT;1 12/30/94 09:53:08 META:AGRI_TIPS96_96.DAT;24 12/30/94 09:56:53

Table 27. **Farms by Market Value of All Machinery and Equipment: 1992 and 1987**

[For enumeration periods, see appendix A; for meaning of abbreviations and symbols, see introductory text]

Geographic area	Farms by estimated market value of all machinery and equipment					
	Total		$1 to $999		$1,000 to $9,999	
	1992	1987	1992	1987	1992	1987
Puerto Rico	**14 093**	**13 184**	**1 529**	**1 698**	**9 222**	**8 714**
Region 1	**2 545**	**2 110**	**301**	**238**	**1 612**	**1 391**
Region 2	**3 297**	**2 667**	**260**	**238**	**2 101**	**1 739**
Region 3	**3 391**	**3 394**	**494**	**601**	**2 366**	**2 228**
Region 4	**3 136**	**3 328**	**343**	**422**	**2 073**	**2 272**
Region 5	**1 724**	**1 685**	**131**	**199**	**1 070**	**1 084**
Adjuntas	703	743	52	101	531	548
Aguada	120	159	29	70	78	77
Aguadilla	46	58	8	6	21	40
Aguas Buenas	128	177	3	23	94	130
Aibonito	111	154	3	23	54	73
Añasco	138	204	67	54	51	113
Arecibo	151	210	9	4	39	94
Arroyo	18	66	–	19	7	31
Barceloneta	64	30	3	2	40	18
Barranquitas	467	346	13	18	343	244
Bayamón	56	125	9	22	33	90
Cabo Rojo	142	154	9	19	88	93
Caguas	329	127	20	1	170	93
Camuy	119	156	15	13	38	88
Canóvanas	156	121	13	8	68	84
Carolina	159	86	7	13	110	46
Cataño	–	–	–	–	–	–
Cayey	170	109	14	6	112	67
Ceiba	39	31	4	2	22	16
Ciales	181	133	15	13	129	85
Cidra	100	154	3	21	85	108
Coamo	244	300	13	30	143	199
Comerío	121	128	1	9	82	87
Corozal	504	267	152	46	305	182
Culebra	16	22	2	6	6	15
Dorado	11	30	–	7	2	7
Fajardo	19	33	–	1	7	18
Florida	40	20	10	5	16	12
Guánica	26	48	7	6	14	27
Guayama	63	75	3	7	25	42
Guayanilla	219	127	20	19	165	82
Guaynabo	35	63	7	4	16	39
Gurabo	83	126	7	25	60	90
Hatillo	216	248	13	5	87	111
Hormigueros	28	64	2	10	12	38
Humacao	53	95	5	11	19	63
Isabela	137	211	38	34	54	132
Jayuya	410	505	27	66	297	344
Juana Díaz	83	116	20	6	34	70
Juncos	70	77	2	10	37	41
Lajas	80	151	3	13	46	91
Lares	983	470	48	9	760	350
Las Marías	571	411	47	73	474	288
Las Piedras	196	166	8	10	127	105
Loíza	21	33	3	5	3	20
Luquillo	36	24	2	2	25	11
Manatí	46	108	1	15	12	60
Maricao	437	281	45	20	345	188
Maunabo	30	71	–	7	12	53
Mayagüez	107	373	13	66	70	246
Moca	280	314	20	89	225	201
Morovis	179	186	11	6	136	152
Naguabo	104	93	3	10	60	40
Naranjito	223	196	19	19	156	131
Orocovis	315	272	44	37	213	198
Patillas	96	133	10	12	76	107
Peñuelas	249	146	53	26	157	104
Ponce	184	429	44	42	92	303
Quebradillas	169	92	28	9	76	55
Rincón	43	48	4	14	35	22
Río Grande	57	87	1	15	42	51
Sabana Grande	102	68	8	7	80	48
Salinas	61	105	1	8	23	40
San Germán	380	231	82	64	259	144
San Juan	15	40	4	6	5	25
San Lorenzo	196	226	44	22	135	168
San Sebastián	754	619	112	56	514	480
Santa Isabel	41	17	2	2	14	9
Toa Alta	173	74	10	5	91	45
Toa Baja	10	19	–	3	5	5
Trujillo Alto	37	56	5	7	18	43
Utuado	1 091	957	107	153	735	677
Vega Alta	33	35	2	2	24	17
Vega Baja	58	57	–	4	33	37
Vieques	42	22	3	1	36	17
Villalba	146	192	9	30	102	145
Yabucoa	88	110	9	30	51	53
Yauco	685	374	99	54	461	248

TIPS [UPF] BATCH_1152 [ACEN,J_MCGRANE] ACEN 12/30/94 10:19 AM MACHINE: EPCV20 DATA:AGRI_TIPS_OP_96.TIPS;1 * 12/30/94 09:52:00 TAPE: NOreel FRAME: 37
TSF:TIPS92-09530231.DAT;1 12/30/94 09:53:08 UTF:TIPS93-09530231.DAT;1 12/30/94 09:53:08 META:AGRI_TIPS96_96.DAT;24 12/30/94 09:56:53

Table 27. **Farms by Market Value of All Machinery and Equipment: 1992 and 1987** —Con.

[For enumeration periods, see appendix A; for meaning of abbreviations and symbols, see introductory text]

Geographic area	Farms by estimated market value of all machinery and equipment —Con.						Farms not reported	
	$10,000 to $29,999		$30,000 to $49,999		$50,000 or more			
	1992	1987	1992	1987	1992	1987	1992	1987
Puerto Rico	**2 049**	**1 728**	**580**	**404**	**713**	**640**	**8 257**	**7 061**
Region 1	**406**	**309**	**112**	**77**	**114**	**95**	**1 534**	**1 488**
Region 2	**564**	**386**	**169**	**117**	**203**	**187**	**1 583**	**1 462**
Region 3	**348**	**382**	**88**	**82**	**95**	**101**	**1 762**	**1 602**
Region 4	**424**	**417**	**145**	**75**	**151**	**142**	**1 635**	**1 153**
Region 5	**307**	**234**	**66**	**53**	**150**	**115**	**1 743**	**1 356**
Adjuntas	91	68	14	10	15	16	379	235
Aguada	10	4	2	4	1	4	80	120
Aguadilla	12	3	–	5	5	4	17	46
Aguas Buenas	25	17	2	6	4	1	221	115
Aibonito	12	35	20	8	22	15	160	64
Añasco	16	32	2	3	2	2	93	53
Arecibo	40	47	22	23	41	42	197	277
Arroyo	7	11	2	1	2	4	20	5
Barceloneta	13	4	–	1	8	5	15	14
Barranquitas	77	59	18	17	16	8	222	105
Bayamón	7	9	7	3	–	1	99	101
Cabo Rojo	27	25	10	6	8	11	25	57
Caguas	92	10	20	6	27	17	368	69
Camuy	33	28	9	6	24	21	65	156
Canóvanas	58	16	8	3	9	10	61	169
Carolina	25	18	7	4	10	5	78	46
Cataño	–	–	–	–	–	–	–	–
Cayey	24	29	9	1	11	6	83	118
Ceiba	11	8	–	4	2	1	23	24
Ciales	28	25	4	7	5	3	119	90
Cidra	6	10	–	4	6	11	124	103
Coamo	37	30	13	13	38	28	107	77
Comerío	28	25	7	4	3	3	168	95
Corozal	37	27	5	10	5	2	101	171
Culebra	8	1	–	–	–	–	8	2
Dorado	1	4	–	3	8	9	18	22
Fajardo	7	8	1	3	4	3	24	17
Florida	10	1	–	1	4	1	14	7
Guánica	3	10	2	1	–	4	7	16
Guayama	27	14	2	2	6	10	30	27
Guayanilla	19	17	12	4	3	5	60	36
Guaynabo	8	13	–	5	4	2	43	32
Gurabo	5	3	1	1	10	7	67	130
Hatillo	46	62	27	27	43	43	76	173
Hormigueros	7	9	3	1	4	6	39	18
Humacao	19	9	3	6	7	6	97	66
Isabela	17	19	12	18	16	8	88	56
Jayuya	62	66	13	25	11	4	243	123
Juana Díaz	19	28	2	5	8	7	22	20
Juncos	17	15	2	3	12	8	31	27
Lajas	17	31	6	7	8	9	70	96
Lares	117	75	39	17	19	19	300	216
Las Marías	32	38	12	5	6	7	201	205
Las Piedras	39	34	7	5	15	12	190	80
Loíza	7	5	7	1	1	2	51	39
Luquillo	4	6	2	1	3	4	17	21
Manatí	16	13	4	7	13	13	21	36
Maricao	35	62	3	3	9	8	457	69
Maunabo	10	9	1	–	7	2	46	80
Mayagüez	19	36	2	10	3	15	105	353
Moca	28	20	3	–	4	4	174	88
Morovis	14	13	7	7	11	8	285	88
Naguabo	10	15	5	8	26	20	12	39
Naranjito	35	39	7	3	6	4	204	182
Orocovis	37	32	16	3	5	2	206	152
Patillas	7	13	–	–	3	1	130	122
Peñuelas	35	16	3	–	1	–	167	34
Ponce	30	70	12	3	6	11	53	157
Quebradillas	39	19	15	3	11	6	73	46
Rincón	3	10	–	1	1	1	26	20
Río Grande	2	12	9	4	3	5	72	40
Sabana Grande	5	10	6	1	3	2	60	24
Salinas	22	21	5	4	10	32	20	15
San Germán	35	20	1	1	3	2	109	126
San Juan	4	6	–	–	2	3	15	108
San Lorenzo	9	30	2	2	6	4	194	256
San Sebastián	82	53	24	16	22	14	211	255
Santa Isabel	6	2	5	–	14	4	5	4
Toa Alta	44	9	10	3	18	12	56	34
Toa Baja	–	2	–	1	5	8	10	4
Trujillo Alto	6	3	6	1	2	2	43	100
Utuado	198	93	34	16	17	18	375	311
Vega Alta	–	4	1	3	6	9	6	20
Vega Baja	10	6	8	2	7	8	43	48
Vieques	–	3	1	1	2	–	9	4
Villalba	23	11	9	1	3	5	155	133
Yabucoa	10	18	10	3	8	6	130	209
Yauco	68	50	37	7	20	15	264	165

TIPS [UPF] BATCH_1152 [ACEN,J_MCGRANE] ACEN 12/30/94 10:19 AM MACHINE: EPCV20 DATA:AGRI_TIPS_OP_96.TIPS;1 * 12/30/94 09:52:00 TAPE: NOreel FRAME: 38
TSF:TIPS92-09530231.DAT;1 12/30/94 09:53:08 UTF:TIPS93-09530231.DAT;1 12/30/94 09:53:08 META:AGRI_TIPS96_96.DAT;24 12/30/94 09:56:53

Table 28. **Characteristics of All Operators: 1992 and 1987**

[For enumeration periods, see appendix A; for meaning of abbreviations and symbols, see introductory text]

Geographic area		Puerto Rico	Region 1	Region 2	Region 3	Region 4	Region 5	Adjuntas	Aguada	Aguadilla	Aguas Buenas	Aibonito	Añasco
Operators by years operating present farm:													
Total operators	1992	22 350	4 079	4 880	5 153	4 771	3 467	1 082	200	63	349	271	231
	1987	20 245	3 598	4 129	4 996	4 481	3 041	978	279	104	292	218	257
Less than 2 years	1992	2 332	484	395	512	482	459	94	15	7	46	56	1
	1987	2 854	556	601	624	600	473	95	33	13	67	34	32
2 to 4 years	1992	3 348	617	743	706	773	509	126	31	3	41	49	14
	1987	2 909	465	550	740	708	446	131	55	17	47	34	35
5 to 9 years	1992	3 811	579	739	1 110	844	539	203	38	16	39	50	57
	1987	3 671	607	736	960	880	488	200	52	12	36	34	50
10 years or more	1992	11 931	2 264	2 764	2 651	2 500	1 752	653	91	37	212	100	144
	1987	10 416	1 897	2 173	2 593	2 205	1 548	542	139	59	139	107	139
Not reported	1992	928	135	239	174	172	208	6	25	–	11	16	15
	1987	395	73	69	79	88	86	10	–	3	3	9	1
Operators by place of residence:													
On farm operated	1992	16 694	3 237	3 732	3 512	3 569	2 644	901	142	33	302	225	189
	1987	13 862	2 543	2 984	3 316	2 883	2 136	753	212	73	223	145	179
Off farm operated	1992	5 656	842	1 148	1 641	1 202	823	181	58	30	47	46	42
	1987	4 396	632	756	1 211	1 154	643	151	61	26	53	53	65
Not reported	1992	–	–	–	–	–	–	–	–	–	–	–	–
	1987	1 987	423	389	469	444	262	74	6	5	16	20	13
Operators by age group:													
Under 25 years	1992	170	37	41	32	46	14	10	–	1	–	12	10
	1987	209	36	45	59	39	30	7	2	2	2	2	–
25 to 34 years	1992	1 348	235	300	276	301	236	64	4	1	17	22	11
	1987	1 582	278	345	370	370	219	86	21	5	16	28	13
35 to 44 years	1992	3 887	672	834	886	874	621	143	25	14	80	73	8
	1987	3 489	540	719	916	803	511	193	55	15	49	21	45
45 to 54 years	1992	5 177	867	1 135	1 243	1 064	868	312	68	6	45	56	33
	1987	4 302	804	860	1 075	938	625	199	60	23	50	46	66
55 to 64 years	1992	5 191	1 008	1 134	1 160	1 155	734	286	44	16	79	51	65
	1987	4 348	826	905	1 000	959	658	221	53	22	69	46	49
65 years and over	1992	6 577	1 260	1 436	1 556	1 331	994	267	59	25	128	57	104
	1987	6 315	1 114	1 255	1 576	1 372	998	272	88	37	106	75	84
Operators by highest level of school attended:													
None	1992	1 222	250	247	260	221	244	27	8	–	17	4	13
	1987	1 132	186	209	283	242	212	55	12	1	21	6	19
Elementary school	1992	8 403	1 540	1 792	2 125	1 708	1 238	455	74	23	168	57	113
	1987	8 027	1 402	1 550	2 030	1 832	1 213	440	140	31	143	60	126
Secondary school	1992	8 181	1 575	1 878	1 591	1 926	1 211	467	47	23	126	134	60
	1987	7 284	1 294	1 555	1 837	1 547	1 051	304	97	47	94	79	87
College	1992	2 606	418	547	646	627	368	101	40	8	16	50	27
	1987	2 019	374	454	438	452	301	102	21	16	23	44	11
Graduate school	1992	1 019	169	166	355	128	201	22	3	9	12	12	9
	1987	769	138	147	182	202	100	38	6	4	5	12	6
Not reported	1992	919	127	250	176	161	205	10	28	–	10	14	9
	1987	1 014	204	214	226	206	164	39	3	5	6	17	8
Operators by days worked off farm:													
None	1992	13 482	2 479	3 325	2 782	2 837	2 059	678	104	34	248	180	123
	1987	12 548	2 192	2 781	2 980	2 722	1 873	658	178	59	186	144	168
Any days	1992	7 841	1 427	1 319	2 168	1 740	1 187	382	64	23	86	77	96
	1987	7 191	1 297	1 265	1 896	1 656	1 077	312	98	42	99	65	86
1 to 49 days	1992	549	204	71	64	122	88	12	1	–	7	1	9
	1987	725	176	120	131	177	121	39	1	3	9	5	14
50 to 99 days	1992	596	156	95	148	112	85	26	8	6	–	1	2
	1987	490	83	73	138	115	81	22	8	1	5	7	5
100 to 149 days	1992	638	131	113	175	117	102	30	8	–	17	7	11
	1987	414	76	63	123	109	43	7	5	3	3	5	6
150 to 199 days	1992	689	176	106	124	201	82	40	6	–	11	14	4
	1987	462	77	70	137	114	64	21	10	3	6	5	8
200 days or more	1992	5 369	760	934	1 657	1 188	830	274	41	17	51	54	70
	1987	5 100	885	939	1 367	1 141	768	223	74	32	76	43	53
Not reported	1992	1 027	173	236	203	194	221	22	32	6	15	14	12
	1987	506	109	83	120	103	91	8	3	3	7	9	3
Operators by principal source of income:													
Sale of agricultural products	1992	8 377	1 696	2 345	1 631	1 508	1 197	372	48	17	133	120	64
	1987	6 675	1 338	1 408	1 454	1 518	957	411	65	18	73	78	77
Other farm-related income	1992	1 203	380	142	186	322	173	110	16	6	10	5	12
	1987	1 104	208	261	276	197	162	53	10	6	24	15	11
Nonfarm-related income	1992	11 693	1 852	2 114	3 105	2 749	1 873	574	110	34	196	129	146
	1987	11 969	1 940	2 373	3 157	2 649	1 850	507	204	76	186	118	168
Not reported	1992	1 077	151	279	231	192	224	26	26	6	10	17	9
	1987	497	112	87	109	117	72	7	–	4	9	7	1
Operators by percent of income from farming:													
Less than 25 percent	1992	10 153	2 108	1 578	2 599	2 296	1 572	588	106	42	186	137	69
	1987	10 947	1 897	2 218	2 778	2 334	1 720	488	166	66	200	109	151
25 to 49 percent	1992	3 548	593	916	727	824	488	184	18	3	21	10	68
	1987	2 713	503	486	642	676	406	199	53	11	45	20	44
50 to 74 percent	1992	1 898	337	316	479	392	374	122	25	1	38	4	23
	1987	1 578	257	298	369	435	219	110	16	5	14	13	20
75 percent or more	1992	5 548	863	1 802	1 099	1 001	783	151	24	14	86	93	45
	1987	4 406	787	1 019	1 062	926	612	166	44	18	30	66	41
Not reported	1992	1 203	178	268	249	258	250	37	27	3	18	27	26
	1987	601	154	108	145	110	84	15	–	4	3	10	1
Main occupation of operators:													
Agricultural	1992	12 675	2 228	3 298	2 597	2 767	1 785	665	93	20	158	88	159
	1987	11 435	2 124	2 452	2 581	2 666	1 612	620	120	31	170	115	160
Nonagricultural	1992	8 017	1 530	1 296	2 155	1 688	1 348	375	57	24	175	139	65
	1987	8 485	1 416	1 616	2 330	1 743	1 380	348	159	70	120	97	97
Not reported	1992	1 658	321	286	401	316	334	42	50	19	16	44	7
	1987	325	58	61	85	72	49	10	–	3	2	6	–

TIPS [UPF] BATCH_1152 [ACEN,J_MCGRANE] ACEN 12/30/94 10:19 AM MACHINE: EPCV20 DATA:AGRI_TIPS_OP_96.TIPS;1 * 12/30/94 09:52:00 TAPE: NOreel FRAME: 39
TSF:TIPS92-09530231.DAT;1 12/30/94 09:53:08 UTF:TIPS93-09530231.DAT;1 12/30/94 09:53:08 META:AGRI_TIPS96_96.DAT;24 12/30/94 09:56:53

Table 28. **Characteristics of All Operators: 1992 and 1987** —Con.

[For enumeration periods, see appendix A; for meaning of abbreviations and symbols, see introductory text]

Geographic area		Arecibo	Arroyo	Barceloneta	Barranquitas	Bayamón	Cabo Rojo	Caguas	Camuy	Canóvanas	Carolina	Cataño	Cayey
Operators by years operating present farm:													
Total operators	1992	348	38	79	689	155	167	697	184	217	237	–	253
	1987	487	71	44	451	226	211	196	312	290	132	–	227
Less than 2 years	1992	20	2	12	105	16	11	89	17	22	46	–	16
	1987	87	14	10	81	45	18	16	53	40	14	–	27
2 to 4 years	1992	80	2	17	130	37	31	160	46	39	43	–	20
	1987	61	18	9	79	28	46	35	45	32	26	–	23
5 to 9 years	1992	62	9	5	72	42	37	106	25	50	41	–	32
	1987	90	11	7	80	39	35	35	63	51	23	–	35
10 years or more	1992	172	19	44	374	56	76	330	86	98	102	–	184
	1987	239	26	18	208	106	104	106	148	161	69	–	136
Not reported	1992	14	6	1	8	4	12	12	10	8	5	–	1
	1987	10	2	–	3	8	8	4	3	6	–	–	6
Operators by place of residence:													
On farm operated	1992	222	17	45	620	122	84	602	91	145	164	–	199
	1987	304	29	29	328	171	93	132	213	211	87	–	158
Off farm operated	1992	126	21	34	69	33	83	95	93	72	73	–	54
	1987	119	31	14	73	25	78	44	62	62	38	–	46
Not reported	1992	–	–	–	–	–	–	–	–	–	–	–	–
	1987	64	11	1	50	30	40	20	37	17	7	–	23
Operators by age group:													
Under 25 years	1992	7	–	3	8	–	7	6	9	5	5	–	–
	1987	8	–	1	12	–	5	1	6	3	1	–	1
25 to 34 years	1992	27	–	1	78	8	15	50	17	8	11	–	11
	1987	44	5	4	54	7	14	11	29	11	9	–	12
35 to 44 years	1992	76	5	12	160	–	16	118	42	43	28	–	50
	1987	82	12	5	78	47	29	28	49	35	16	–	29
45 to 54 years	1992	72	8	9	182	51	54	156	47	47	48	–	64
	1987	100	18	6	103	49	51	39	84	74	29	–	48
55 to 64 years	1992	79	11	28	102	37	35	214	38	52	76	–	69
	1987	101	13	13	82	53	36	31	66	72	38	–	58
65 years and over	1992	87	14	26	159	59	40	153	31	62	69	–	59
	1987	152	23	15	122	70	76	86	78	95	39	–	79
Operators by highest level of school attended:													
None	1992	21	1	–	60	22	7	15	1	22	6	–	10
	1987	25	6	–	22	19	7	10	10	14	3	–	16
Elementary school	1992	98	7	36	220	64	27	275	56	65	73	–	83
	1987	146	30	14	164	102	68	85	101	106	53	–	100
Secondary school	1992	162	18	24	311	47	66	305	74	83	121	–	114
	1987	182	26	21	199	69	85	64	131	120	45	–	64
College	1992	41	5	18	52	19	44	61	40	26	32	–	32
	1987	70	6	5	34	21	24	19	47	23	18	–	23
Graduate school	1992	9	1	–	29	1	13	20	5	11	5	–	2
	1987	25	1	3	17	3	13	7	9	12	10	–	10
Not reported	1992	17	6	1	17	2	10	21	8	10	–	–	12
	1987	39	2	1	15	12	14	11	14	15	3	–	14
Operators by days worked off farm:													
None	1992	208	18	43	542	91	77	409	138	163	125	–	129
	1987	342	44	29	351	110	110	148	188	162	70	–	126
Any days	1992	125	14	32	123	60	78	275	38	43	108	–	114
	1987	127	25	15	94	109	92	46	115	118	56	–	97
1 to 49 days	1992	2	3	2	26	1	2	1	–	14	2	–	8
	1987	6	4	–	16	7	3	5	10	6	8	–	7
50 to 99 days	1992	1	1	–	17	–	1	19	3	11	1	–	13
	1987	1	5	–	9	6	7	7	6	2	1	–	7
100 to 149 days	1992	1	1	–	14	5	8	26	–	1	2	–	8
	1987	–	2	–	6	11	7	1	4	3	1	–	4
150 to 199 days	1992	1	4	–	7	–	3	24	1	1	–	–	1
	1987	7	4	1	6	5	4	2	6	7	3	–	4
200 days or more	1992	120	5	30	59	54	64	205	34	16	103	–	84
	1987	113	10	14	57	80	71	31	89	100	43	–	75
Not reported	1992	15	6	4	24	4	12	13	8	11	4	–	10
	1987	18	2	–	6	7	9	2	9	10	6	–	4
Operators by principal source of income:													
Sale of agricultural products	1992	121	17	20	438	37	52	142	99	115	38	–	43
	1987	92	24	12	237	39	60	83	84	38	35	–	72
Other farm-related income	1992	7	2	7	90	5	4	35	6	7	17	–	12
	1987	30	2	6	33	9	18	12	25	15	4	–	5
Nonfarm-related income	1992	199	14	51	146	108	100	499	70	87	181	–	175
	1987	342	41	25	180	170	123	99	197	227	92	–	146
Not reported	1992	21	5	1	15	5	11	21	9	8	1	–	23
	1987	23	4	1	1	8	10	2	6	10	1	–	4
Operators by percent of income from farming:													
Less than 25 percent	1992	161	12	47	495	96	103	314	71	70	168	–	174
	1987	330	44	25	186	162	106	102	191	196	95	–	138
25 to 49 percent	1992	48	10	11	38	16	4	185	27	27	22	–	22
	1987	31	8	3	90	31	34	29	26	42	6	–	20
50 to 74 percent	1992	16	4	2	45	13	5	92	16	36	18	–	3
	1987	15	6	–	47	9	16	8	16	5	5	–	13
75 percent or more	1992	101	6	18	95	25	43	72	58	76	27	–	42
	1987	89	12	14	125	18	46	54	72	28	24	–	51
Not reported	1992	22	6	1	16	5	12	34	12	8	2	–	12
	1987	22	1	2	3	6	9	3	7	19	2	–	5
Main occupation of operators:													
Agricultural	1992	155	19	30	543	82	64	245	117	162	115	–	54
	1987	213	43	25	325	96	100	106	153	138	62	–	119
Nonagricultural	1992	168	14	48	109	60	79	372	56	40	117	–	187
	1987	262	27	19	126	126	103	89	154	146	70	–	104
Not reported	1992	25	5	1	37	13	24	80	11	15	5	–	12
	1987	12	1	–	–	4	8	1	5	6	–	–	4

TIPS [UPF] BATCH_1152 [ACEN,J_MCGRANE] ACEN 12/30/94 10:19 AM MACHINE: EPCV20 DATA:AGRI_TIPS_OP_96.TIPS;1 * 12/30/94 09:52:00 TAPE: NOreel FRAME: 40
TSF:TIPS92-09530231.DAT;1 12/30/94 09:53:08 UTF:TIPS93-09530231.DAT;1 12/30/94 09:53:08 META:AGRI_TIPS96_96.DAT;24 12/30/94 09:56:53

Table 28. **Characteristics of All Operators: 1992 and 1987** —Con.

[For enumeration periods, see appendix A; for meaning of abbreviations and symbols, see introductory text]

Geographic area	Ceiba	Ciales	Cidra	Coamo	Comerío	Corozal	Culebra	Dorado	Fajardo	Florida	Guánica	Guayama
Operators by years operating present farm:												
Total operators 1992	62	300	224	351	289	605	24	29	43	54	33	93
1987	55	223	257	377	223	438	24	52	50	27	64	102
Less than 2 years 1992	10	31	26	33	34	68	–	2	5	14	7	2
1987	11	23	38	57	40	78	5	10	10	1	11	18
2 to 4 years 1992	7	30	35	50	32	94	6	9	3	14	8	6
1987	3	26	55	56	26	77	1	7	6	1	15	17
5 to 9 years 1992	13	42	23	52	66	82	5	1	5	5	7	37
1987	10	35	40	75	43	74	5	9	12	8	9	28
10 years or more 1992	30	156	129	206	148	355	9	16	9	19	11	38
1987	29	134	119	183	110	202	11	21	19	17	23	36
Not reported 1992	2	41	11	10	9	6	4	1	21	2	–	10
1987	2	5	5	6	4	7	2	5	3	–	6	3
Operators by place of residence:												
On farm operated 1992	36	255	156	280	246	457	22	17	30	34	10	52
1987	27	151	195	235	156	314	19	33	29	16	20	44
Off farm operated 1992	26	45	68	71	43	148	2	12	13	20	23	41
1987	18	43	50	104	29	93	2	11	15	10	36	26
Not reported 1992	–	–	–	–	–	–	–	–	–	–	–	–
1987	10	29	12	38	38	31	3	8	6	1	8	32
Operators by age group:												
Under 25 years 1992	–	4	–	–	–	–	–	–	–	–	–	–
1987	–	2	–	–	3	6	1	–	1	–	–	1
25 to 34 years 1992	2	8	20	41	7	18	–	3	3	7	–	4
1987	4	20	17	29	19	39	2	3	4	1	4	16
35 to 44 years 1992	14	48	27	63	51	120	1	2	3	12	1	4
1987	5	25	46	51	44	66	4	6	6	4	13	12
45 to 54 years 1992	9	43	53	82	72	145	6	3	4	9	20	38
1987	16	46	44	84	46	106	4	14	11	7	16	28
55 to 64 years 1992	27	92	40	89	75	159	6	21	30	11	6	21
1987	9	47	69	83	57	96	4	13	15	7	20	17
65 years and over 1992	10	105	84	76	84	163	11	–	3	15	6	26
1987	21	83	81	130	54	125	9	16	13	8	11	28
Operators by highest level of school attended:												
None 1992	1	23	28	35	25	16	–	–	1	6	–	4
1987	4	10	19	19	17	20	–	4	1	2	3	1
Elementary school 1992	27	116	100	95	134	208	6	8	2	18	10	14
1987	11	97	94	120	80	177	5	14	13	7	12	24
Secondary school 1992	20	82	54	132	100	263	10	10	10	16	21	33
1987	23	69	92	168	73	161	15	13	24	12	27	34
College 1992	10	33	18	63	22	68	4	9	6	12	2	9
1987	6	24	28	37	31	48	2	10	9	4	9	17
Graduate school 1992	2	1	17	17	1	46	1	1	3	1	–	23
1987	5	2	12	24	11	19	–	3	1	2	7	10
Not reported 1992	2	45	7	9	7	4	3	1	21	1	–	10
1987	6	21	12	9	11	13	2	8	2	–	6	16
Operators by days worked off farm:												
None 1992	29	181	170	237	159	253	12	24	13	31	25	49
1987	22	166	171	196	104	299	1	35	30	16	31	63
Any days 1992	30	77	44	86	119	342	9	4	9	23	6	32
1987	30	50	80	170	110	131	20	14	18	11	29	33
1 to 49 days 1992	1	3	5	3	11	64	–	–	–	2	–	–
1987	1	7	11	31	45	22	1	–	4	2	3	5
50 to 99 days 1992	4	18	1	22	10	68	6	–	–	3	1	–
1987	1	2	6	14	8	6	4	–	–	1	2	3
100 to 149 days 1992	3	2	–	15	6	24	–	–	–	2	–	1
1987	1	3	3	17	6	6	4	1	3	1	–	–
150 to 199 days 1992	–	10	–	11	7	99	–	–	3	–	1	2
1987	1	2	2	11	7	9	3	1	1	1	3	3
200 days or more 1992	22	44	38	35	85	87	3	4	6	16	4	29
1987	26	36	58	97	44	88	8	12	10	6	21	22
Not reported 1992	3	42	10	28	11	10	3	1	21	–	2	12
1987	3	7	6	11	9	8	3	3	2	–	4	6
Operators by principal source of income:												
Sale of agricultural products 1992	12	77	48	176	113	236	5	8	10	14	23	37
1987	16	71	79	136	76	227	2	11	16	13	17	30
Other farm-related income 1992	2	8	12	15	6	35	–	3	1	13	1	4
1987	4	39	11	21	19	28	–	3	3	–	6	5
Nonfarm-related income 1992	44	174	157	146	161	328	15	17	9	27	7	41
1987	32	105	162	204	115	174	20	36	29	14	36	61
Not reported 1992	4	41	7	14	9	6	4	1	23	–	2	11
1987	3	8	5	16	13	9	2	2	2	–	5	6
Operators by percent of income from farming:												
Less than 25 percent 1992	43	170	170	142	146	208	3	17	6	24	13	36
1987	33	138	131	162	122	205	21	35	27	10	33	52
25 to 49 percent 1992	1	48	20	55	47	144	6	–	3	10	3	5
1987	3	45	47	67	18	43	1	1	4	4	6	16
50 to 74 percent 1992	4	8	6	30	20	70	–	1	–	2	2	14
1987	2	13	19	30	28	33	–	–	2	–	6	13
75 percent or more 1992	9	34	16	94	67	162	7	10	11	18	13	27
1987	14	19	52	109	47	139	–	13	14	13	15	13
Not reported 1992	5	40	12	30	9	21	8	1	23	–	2	11
1987	3	8	8	9	8	18	2	3	3	–	4	8
Main occupation of operators:												
Agricultural 1992	23	164	157	237	142	220	9	16	13	25	26	51
1987	25	129	166	212	118	293	18	13	28	20	23	56
Nonagricultural 1992	37	95	49	96	113	301	9	10	6	29	5	31
1987	28	88	87	162	102	140	4	36	20	7	37	41
Not reported 1992	2	41	18	18	34	84	6	3	24	–	2	11
1987	2	6	4	3	3	5	2	3	2	–	4	5

TIPS [UPF] BATCH_1152 [ACEN,J_MCGRANE] ACEN 12/30/94 10:19 AM MACHINE: EPCV20 DATA:AGRI_TIPS_OP_96.TIPS;1 * 12/30/94 09:52:00 TAPE: NOreel FRAME: 41
TSF:TIPS92-09530231.DAT;1 12/30/94 09:53:08 UTF:TIPS93-09530231.DAT;1 12/30/94 09:53:08 META:AGRI_TIPS96_96.DAT;24 12/30/94 09:56:53

Table 28. **Characteristics of All Operators: 1992 and 1987** —Con.

[For enumeration periods, see appendix A; for meaning of abbreviations and symbols, see introductory text]

Geographic area		Guayanilla	Guaynabo	Gurabo	Hatillo	Hormi-gueros	Humacao	Isabela	Jayuya	Juana Díaz	Juncos	Lajas	Lares
Operators by years operating present farm:													
Total operators	1992	279	78	150	292	67	150	225	653	105	101	150	1 283
	1987	163	95	256	421	82	161	267	628	136	104	247	686
Less than 2 years	1992	24	1	23	23	13	21	17	53	13	5	16	88
	1987	21	11	34	106	9	36	42	70	28	15	44	61
2 to 4 years	1992	42	20	11	76	13	22	34	87	15	2	26	183
	1987	30	10	33	70	16	24	41	105	33	14	43	74
5 to 9 years	1992	50	10	38	33	16	25	52	120	31	10	37	176
	1987	31	14	51	78	17	25	36	115	29	22	56	134
10 years or more	1992	145	46	70	146	22	73	110	355	37	66	64	815
	1987	75	58	130	163	39	71	144	330	44	52	98	403
Not reported	1992	18	1	8	14	3	9	12	38	9	18	7	21
	1987	6	2	8	4	1	5	4	8	2	1	6	14
Operators by place of residence:													
On farm operated	1992	179	49	124	140	27	105	133	538	51	70	72	1 125
	1987	83	64	183	270	46	111	170	494	59	71	99	517
Off farm operated	1992	100	29	26	152	40	45	92	115	54	31	78	158
	1987	59	20	40	106	32	34	81	102	66	25	132	122
Not reported	1992	–	–	–	–	–	–	–	–	–	–	–	–
	1987	21	11	33	45	4	16	16	32	11	8	16	47
Operators by age group:													
Under 25 years	1992	–	–	–	6	–	–	–	7	–	–	6	9
	1987	3	1	2	13	–	1	5	3	3	1	9	4
25 to 34 years	1992	17	6	14	49	4	11	12	53	3	3	15	57
	1987	12	4	12	53	5	14	23	60	17	11	12	32
35 to 44 years	1992	60	3	7	45	15	21	32	152	25	12	20	222
	1987	20	8	44	74	13	24	45	119	16	24	59	135
45 to 54 years	1992	42	11	50	76	24	54	62	124	15	35	41	412
	1987	27	25	53	102	20	37	46	113	28	19	52	152
55 to 64 years	1992	60	17	38	61	19	16	27	140	39	33	34	277
	1987	34	22	58	101	16	42	57	150	32	28	49	162
65 years and over	1992	100	41	41	55	5	48	92	177	23	18	34	306
	1987	67	35	87	78	28	43	91	183	40	21	66	201
Operators by highest level of school attended:													
None	1992	19	13	1	3	–	21	1	39	2	2	6	51
	1987	4	6	12	20	–	7	18	33	–	4	3	31
Elementary school	1992	108	25	69	75	22	28	81	177	11	14	32	361
	1987	66	40	96	118	28	45	96	237	42	36	60	276
Secondary school	1992	94	20	39	105	29	53	65	309	64	48	68	666
	1987	63	22	109	188	33	79	103	244	54	43	126	243
College	1992	42	18	25	61	11	28	27	82	15	25	25	136
	1987	17	15	15	45	16	18	32	65	28	17	38	86
Graduate school	1992	4	1	10	20	3	16	44	8	4	3	15	44
	1987	8	5	10	12	5	6	6	26	7	1	12	23
Not reported	1992	12	1	6	28	2	4	7	38	9	9	4	25
	1987	5	7	14	38	–	6	12	23	5	3	8	27
Operators by days worked off farm:													
None	1992	87	42	91	244	27	46	122	359	64	42	54	998
	1987	97	52	156	297	38	73	157	391	86	60	118	425
Any days	1992	178	34	53	29	38	91	96	253	32	47	88	271
	1987	61	41	93	117	43	81	105	230	47	40	120	253
1 to 49 days	1992	–	6	5	–	2	4	1	29	5	1	2	18
	1987	6	6	16	7	1	7	7	19	5	1	6	30
50 to 99 days	1992	7	–	–	–	2	15	2	15	1	–	1	25
	1987	3	–	3	5	1	5	5	15	3	1	6	8
100 to 149 days	1992	6	1	1	–	–	2	7	31	5	2	8	9
	1987	3	2	4	8	1	2	9	14	5	3	3	15
150 to 199 days	1992	2	–	14	–	–	–	–	35	5	2	2	16
	1987	3	1	1	6	5	1	5	16	2	3	6	22
200 days or more	1992	163	27	33	29	34	70	86	143	16	42	75	203
	1987	46	32	69	91	35	66	79	166	32	32	99	178
Not reported	1992	14	2	6	19	2	13	7	41	9	12	8	14
	1987	5	2	7	7	1	7	5	7	3	4	9	8
Operators by principal source of income:													
Sale of agricultural products	1992	55	17	36	220	20	39	90	194	56	33	60	894
	1987	73	41	67	219	16	28	92	162	44	24	53	352
Other farm-related income	1992	8	7	5	2	2	2	6	46	8	3	4	19
	1987	2	10	16	24	1	8	9	38	9	6	13	39
Nonfarm-related income	1992	198	52	103	54	41	103	122	366	33	55	80	349
	1987	82	38	167	172	65	119	162	420	81	71	175	286
Not reported	1992	18	2	6	16	4	6	7	47	8	10	6	21
	1987	6	6	6	6	–	6	4	8	2	3	6	9
Operators by percent of income from farming:													
Less than 25 percent	1992	175	42	86	62	35	106	108	334	22	48	69	226
	1987	84	58	164	154	52	108	142	334	71	64	165	269
25 to 49 percent	1992	52	–	31	10	2	–	26	95	11	11	31	148
	1987	22	11	40	27	9	14	27	96	9	12	12	76
50 to 74 percent	1992	13	14	9	15	5	4	26	73	17	7	8	81
	1987	25	4	10	22	3	5	7	82	8	2	7	83
75 percent or more	1992	18	19	15	189	23	33	55	107	46	21	35	810
	1987	30	19	35	207	18	29	85	106	46	23	54	243
Not reported	1992	21	3	9	16	2	7	10	44	9	14	7	18
	1987	2	3	7	11	–	5	6	10	2	3	9	15
Main occupation of operators:													
Agricultural	1992	74	36	53	225	28	43	113	431	71	41	48	997
	1987	100	45	104	272	31	59	138	353	95	51	111	461
Nonagricultural	1992	179	40	92	45	30	90	99	175	25	39	95	262
	1987	60	48	150	143	51	99	121	271	40	50	129	219
Not reported	1992	26	2	5	22	9	17	13	47	9	21	7	24
	1987	3	2	2	6	–	3	8	4	1	3	7	6

TIPS [UPF] BATCH_1152 [ACEN,J_MCGRANE] ACEN 12/30/94 10:19 AM MACHINE: EPCV20 DATA:AGRI_TIPS_OP_96.TIPS;1 * 12/30/94 09:52:00 TAPE: NOreel FRAME: 42
TSF:TIPS92-09530231.DAT;1 12/30/94 09:53:08 UTF:TIPS93-09530231.DAT;1 12/30/94 09:53:08 META:AGRI_TIPS96_96.DAT;24 12/30/94 09:56:53

Table 28. **Characteristics of All Operators: 1992 and 1987** —Con.

[For enumeration periods, see appendix A; for meaning of abbreviations and symbols, see introductory text]

Geographic area		Las Marías	Las Piedras	Loíza	Luquillo	Manatí	Maricao	Maunabo	Mayagüez	Moca	Morovis	Naguabo	Naranjito
Operators by years operating present farm:													
Total operators	1992	772	386	72	53	67	894	76	212	454	464	116	427
	1987	616	246	72	45	144	350	151	726	402	274	132	378
Less than 2 years	1992	22	83	3	1	3	135	1	1	115	67	12	90
	1987	53	42	12	9	22	25	30	58	59	41	14	68
2 to 4 years	1992	79	62	18	6	7	97	13	26	58	49	35	41
	1987	89	37	10	6	19	38	19	75	62	34	19	42
5 to 9 years	1992	139	56	22	5	8	184	16	37	88	74	18	32
	1987	122	29	17	7	32	81	22	129	87	36	29	53
10 years or more	1992	522	151	25	36	41	466	31	133	184	230	40	246
	1987	350	131	32	22	69	204	69	451	191	161	67	213
Not reported	1992	10	34	4	5	8	12	15	15	9	44	11	18
	1987	2	7	1	1	2	2	11	13	3	2	3	2
Operators by place of residence:													
On farm operated	1992	674	300	56	48	42	730	34	146	271	396	83	335
	1987	480	190	52	33	89	296	77	527	231	192	77	272
Off farm operated	1992	98	86	16	5	25	164	42	66	183	68	33	92
	1987	63	44	16	10	35	38	54	76	114	61	39	53
Not reported	1992	–	–	–	–	–	–	–	–	–	–	–	–
	1987	73	12	4	2	20	16	20	123	57	21	16	53
Operators by age group:													
Under 25 years	1992	–	1	3	–	–	7	–	–	–	1	–	7
	1987	5	3	–	–	–	–	3	10	4	1	1	3
25 to 34 years	1992	16	10	13	–	7	46	3	12	56	41	1	27
	1987	75	17	9	3	7	27	11	46	33	22	7	31
35 to 44 years	1992	161	68	4	8	7	142	5	31	150	101	33	80
	1987	110	46	9	5	20	80	31	102	86	44	30	62
45 to 54 years	1992	204	96	19	12	18	206	33	38	96	114	37	67
	1987	127	51	15	17	32	84	32	142	85	48	36	78
55 to 64 years	1992	155	69	16	15	21	202	10	52	94	88	15	108
	1987	119	42	15	8	33	67	29	149	99	72	20	87
65 years and over	1992	236	142	17	18	14	291	25	79	58	119	30	138
	1987	180	87	24	12	52	92	45	277	95	87	38	117
Operators by highest level of school attended:													
None	1992	47	21	9	–	–	38	1	21	25	37	2	22
	1987	35	20	1	2	9	24	4	43	25	19	5	24
Elementary school	1992	423	146	14	23	22	374	23	58	250	242	14	151
	1987	281	119	23	13	54	156	55	314	169	109	39	141
Secondary school	1992	195	118	42	10	30	281	20	79	121	68	47	172
	1987	226	76	37	20	53	137	55	247	144	87	49	124
College	1992	82	34	6	12	8	120	16	31	32	54	28	35
	1987	34	18	7	7	23	10	15	57	29	37	21	51
Graduate school	1992	12	41	–	3	–	54	2	7	14	25	15	32
	1987	8	4	2	2	2	10	6	33	11	16	9	9
Not reported	1992	13	26	1	5	7	27	14	16	12	38	10	15
	1987	32	9	2	1	3	13	16	32	24	6	9	29
Operators by days worked off farm:													
None	1992	533	231	54	39	42	440	41	82	246	240	45	233
	1987	410	164	40	29	103	205	59	431	252	183	74	175
Any days	1992	222	117	17	9	15	440	19	112	194	182	61	169
	1987	200	76	32	15	38	138	78	285	143	86	52	201
1 to 49 days	1992	17	14	–	1	5	1	5	–	3	2	3	45
	1987	23	9	11	5	1	5	18	14	11	12	7	28
50 to 99 days	1992	38	9	–	–	3	5	–	9	12	25	–	26
	1987	25	8	1	1	1	10	11	17	8	4	8	19
100 to 149 days	1992	29	2	–	1	–	29	6	13	3	21	1	32
	1987	17	6	3	–	2	15	2	10	18	1	–	9
150 to 199 days	1992	13	8	–	–	2	9	5	5	26	27	2	27
	1987	12	5	1	–	1	12	4	19	24	2	5	9
200 days or more	1992	125	84	17	7	5	396	3	85	150	107	55	39
	1987	123	48	16	9	33	96	43	225	82	67	32	136
Not reported	1992	17	38	1	5	10	14	16	18	14	42	10	25
	1987	6	6	–	1	3	7	14	10	7	5	6	2
Operators by principal source of income:													
Sale of agricultural products	1992	388	179	18	25	32	178	26	50	199	159	37	187
	1987	277	104	14	17	38	149	35	86	133	97	50	192
Other farm-related income	1992	24	27	10	–	2	4	7	12	39	36	8	162
	1987	51	17	4	–	13	9	7	18	35	25	5	9
Nonfarm-related income	1992	327	154	43	23	26	703	27	126	208	229	59	53
	1987	281	121	53	25	93	189	105	603	229	148	72	173
Not reported	1992	33	26	1	5	7	9	16	24	8	40	12	25
	1987	7	4	1	3	–	3	4	19	5	4	5	4
Operators by percent of income from farming:													
Less than 25 percent	1992	156	143	24	17	25	658	33	119	161	102	56	264
	1987	242	129	34	27	85	163	97	572	149	152	69	157
25 to 49 percent	1992	201	66	19	6	4	47	2	20	61	147	6	73
	1987	78	32	22	2	17	48	16	52	91	29	15	66
50 to 74 percent	1992	117	27	8	3	–	26	15	15	41	50	13	18
	1987	78	31	4	1	3	40	5	31	50	27	3	33
75 percent or more	1992	269	118	20	22	30	144	13	38	169	115	30	53
	1987	201	48	11	13	36	96	26	55	99	62	39	115
Not reported	1992	29	32	1	5	8	19	13	20	22	50	11	19
	1987	17	6	1	2	3	3	7	16	13	4	6	7
Main occupation of operators:													
Agricultural	1992	582	254	31	43	45	427	36	77	255	299	56	227
	1987	413	156	42	26	96	215	62	227	237	167	68	239
Nonagricultural	1992	121	99	40	5	15	431	18	117	146	123	42	179
	1987	202	87	30	18	48	132	84	482	161	106	60	136
Not reported	1992	69	33	1	5	7	36	22	18	53	42	18	21
	1987	1	3	–	1	–	3	5	17	4	1	4	3

TIPS [UPF] BATCH_1152 [ACEN,J_MCGRANE] ACEN 12/30/94 10:19 AM MACHINE: EPCV20 DATA:AGRI_TIPS_OP_96.TIPS;1 * 12/30/94 09:52:00 TAPE: NOreel FRAME: 43
TSF:TIPS92-09530231.DAT;1 12/30/94 09:53:08 UTF:TIPS93-09530231.DAT;1 12/30/94 09:53:08 META:AGRI_TIPS96_96.DAT;24 12/30/94 09:56:53

Table 28. **Characteristics of All Operators: 1992 and 1987** —Con.

[For enumeration periods, see appendix A; for meaning of abbreviations and symbols, see introductory text]

Geographic area		Orocovis	Patillas	Peñuelas	Ponce	Quebra-dillas	Rincón	Río Grande	Sabana Grande	Salinas	San Germán	San Juan	San Lorenzo
Operators by years operating present farm:													
Total operators	1992	521	226	416	237	242	69	129	162	81	489	30	390
	1987	424	255	180	586	138	68	127	92	120	357	148	482
Less than 2 years	1992	26	29	61	7	17	4	1	11	12	59	–	86
	1987	38	38	23	100	19	13	12	9	19	31	10	64
2 to 4 years	1992	49	17	86	20	33	9	27	31	9	47	6	49
	1987	42	36	29	92	29	12	11	14	11	42	18	65
5 to 9 years	1992	80	47	75	43	65	21	6	22	10	103	2	46
	1987	56	37	31	121	25	16	28	24	34	70	27	78
10 years or more	1992	350	123	185	142	116	32	84	90	42	254	22	202
	1987	284	136	88	260	62	27	73	36	50	206	92	263
Not reported	1992	16	10	9	25	11	3	11	8	8	26	–	7
	1987	4	8	9	13	3	–	3	9	6	8	1	12
Operators by place of residence:													
On farm operated	1992	422	122	297	154	106	43	101	81	62	352	23	298
	1987	339	166	100	325	90	36	61	59	71	238	97	336
Off farm operated	1992	99	104	119	83	136	26	28	81	19	137	7	92
	1987	56	70	64	161	41	19	28	25	33	95	9	100
Not reported	1992	–	–	–	–	–	–	–	–	–	–	–	–
	1987	29	19	16	100	7	13	38	8	16	24	42	46
Operators by age group:													
Under 25 years	1992	–	–	15	–	–	–	6	–	1	–	–	7
	1987	1	4	1	7	3	–	3	2	–	1	1	8
25 to 34 years	1992	32	3	8	4	16	8	2	10	4	11	–	78
	1987	39	21	9	29	15	4	10	4	7	17	3	38
35 to 44 years	1992	74	46	81	25	51	15	23	31	9	45	8	88
	1987	69	47	31	105	34	11	15	21	45	46	13	82
45 to 54 years	1992	89	85	109	38	70	5	11	68	33	125	9	52
	1987	71	49	39	136	24	16	31	27	34	84	36	99
55 to 64 years	1992	109	32	103	60	44	23	58	31	18	119	2	60
	1987	85	44	31	145	29	11	32	13	15	71	52	110
65 years and over	1992	217	60	100	110	61	18	29	22	16	189	11	105
	1987	159	90	69	164	33	26	36	25	19	138	43	145
Operators by highest level of school attended:													
None	1992	17	17	16	5	–	8	13	1	–	23	13	75
	1987	26	23	8	30	4	6	9	5	5	10	7	66
Elementary school	1992	254	73	184	87	110	34	43	77	12	201	2	169
	1987	219	111	84	235	37	15	45	36	29	156	58	201
Secondary school	1992	189	93	153	76	65	14	43	55	41	191	6	101
	1987	126	63	56	208	69	22	47	28	53	126	38	145
College	1992	33	28	47	30	55	8	13	17	17	44	9	25
	1987	34	35	14	50	18	9	11	11	15	35	10	34
Graduate school	1992	19	5	10	19	3	1	2	8	1	9	–	7
	1987	10	10	5	35	8	3	3	5	4	15	1	11
Not reported	1992	9	10	6	20	9	4	15	4	10	21	–	13
	1987	9	13	13	28	2	13	12	7	14	15	34	25
Operators by days worked off farm:													
None	1992	359	145	202	131	118	33	99	75	62	290	22	285
	1987	334	142	100	346	70	34	82	42	68	174	91	323
Any days	1992	142	70	207	83	111	31	15	77	11	172	8	101
	1987	86	103	69	223	65	33	39	44	47	155	40	150
1 to 49 days	1992	18	–	4	9	–	1	–	8	–	1	–	29
	1987	6	7	15	8	1	6	3	2	1	18	1	12
50 to 99 days	1992	9	–	1	7	6	–	–	2	2	38	–	22
	1987	11	3	7	8	9	5	2	7	5	4	2	9
100 to 149 days	1992	27	26	–	8	6	4	–	9	1	14	–	8
	1987	6	6	6	7	1	3	6	2	–	13	–	6
150 to 199 days	1992	11	2	15	3	5	1	–	5	4	3	–	4
	1987	8	7	6	11	3	–	6	1	–	14	–	18
200 days or more	1992	77	42	187	56	94	25	15	53	4	116	8	38
	1987	55	80	35	189	51	19	22	32	41	106	37	105
Not reported	1992	20	11	7	23	13	5	15	10	8	27	–	4
	1987	4	10	11	17	3	1	6	6	5	28	17	9
Operators by principal source of income:													
Sale of agricultural products	1992	254	104	79	51	65	14	81	59	51	112	24	240
	1987	186	48	39	149	31	19	46	26	50	85	22	157
Other farm-related income	1992	4	11	28	14	3	–	4	1	9	25	–	23
	1987	11	6	7	14	8	6	21	9	5	19	11	20
Nonfarm-related income	1992	252	98	303	153	166	50	26	91	12	322	6	112
	1987	226	192	123	395	97	42	52	49	61	230	93	294
Not reported	1992	11	13	6	19	8	5	18	11	9	30	–	15
	1987	1	9	11	28	2	1	8	8	4	23	22	11
Operators by percent of income from farming:													
Less than 25 percent	1992	236	79	237	59	161	46	32	64	12	244	10	88
	1987	207	165	125	315	89	41	41	42	59	211	73	239
25 to 49 percent	1992	82	12	49	29	26	7	11	29	6	94	5	51
	1987	96	32	12	79	11	15	10	10	8	39	14	64
50 to 74 percent	1992	60	25	13	49	1	3	5	32	1	61	–	82
	1987	32	16	12	47	3	4	20	7	6	24	9	65
75 percent or more	1992	126	99	110	70	45	7	65	23	46	61	15	161
	1987	84	35	18	125	32	6	42	23	43	46	16	102
Not reported	1992	17	11	7	30	9	6	16	14	16	29	–	8
	1987	5	7	13	20	3	2	14	10	4	37	36	12
Main occupation of operators:													
Agricultural	1992	329	153	138	77	98	22	94	89	64	220	23	321
	1987	321	127	88	277	70	30	94	40	78	165	78	234
Nonagricultural	1992	162	64	269	128	137	45	22	55	10	245	7	57
	1987	100	120	83	299	66	36	31	43	38	181	62	240
Not reported	1992	30	9	9	32	7	2	13	18	7	24	–	12
	1987	3	8	9	10	2	2	2	9	4	11	8	8

TIPS [UPF] BATCH_1152 [ACEN,J_MCGRANE] ACEN 12/30/94 10:19 AM MACHINE: EPCV20 DATA:AGRI_TIPS_OP_96.TIPS;1 * 12/30/94 09:52:00 TAPE: NOreel FRAME: 44
TSF:TIPS92-09530231.DAT;1 12/30/94 09:53:08 UTF:TIPS93-09530231.DAT;1 12/30/94 09:53:08 META:AGRI_TIPS96_96.DAT;24 12/30/94 09:56:53

Table 28. **Characteristics of All Operators: 1992 and 1987** —Con.

[For enumeration periods, see appendix A; for meaning of abbreviations and symbols, see introductory text]

Geographic area	San Sebastián	Santa Isabel	Toa Alta	Toa Baja	Trujillo Alto	Utuado	Vega Alta	Vega Baja	Vieques	Villalba	Yabucoa	Yauco
Operators by years operating present farm:												
Total operators 1992	965	46	229	20	80	1 466	39	101	51	301	218	949
1987	874	21	108	23	156	1 268	55	105	26	325	319	539
Less than 2 years 1992	78	10	31	6	12	101	–	2	5	61	18	58
1987	174	5	21	7	25	162	3	16	6	56	56	56
2 to 4 years 1992	199	22	22	9	11	204	1	4	7	41	34	226
1987	140	2	9	1	22	175	7	7	2	60	41	88
5 to 9 years 1992	256	10	34	–	6	225	2	19	3	63	37	137
1987	164	8	16	7	24	210	10	18	2	60	52	100
10 years or more 1992	415	3	138	5	46	868	33	71	36	118	84	514
1987	383	4	55	7	77	704	32	55	16	147	158	284
Not reported 1992	17	1	4	–	5	68	3	5	–	18	45	14
1987	13	2	7	1	8	17	3	9	–	2	12	11
Operators by place of residence:												
On farm operated 1992	525	32	188	13	68	1 204	35	72	40	248	180	602
1987	557	4	81	10	107	1 056	36	57	16	209	238	311
Off farm operated 1992	440	14	41	7	12	262	4	29	11	53	38	347
1987	270	16	21	9	23	115	12	28	9	97	61	174
Not reported 1992	–	–	–	–	–	–	–	–	–	–	–	–
1987	47	1	6	4	26	97	7	20	1	19	20	54
Operators by age group:												
Under 25 years 1992	1	–	–	–	–	2	–	–	3	–	–	1
1987	14	–	–	–	–	7	–	–	–	7	5	3
25 to 34 years 1992	55	5	5	5	5	69	1	1	1	24	11	56
1987	67	3	2	2	12	111	6	7	5	31	25	45
35 to 44 years 1992	180	13	33	5	4	213	3	5	5	59	57	171
1987	186	2	17	5	17	224	11	23	2	43	57	107
45 to 54 years 1992	193	17	33	5	15	240	23	25	6	49	62	187
1987	176	9	25	4	36	247	9	12	5	58	71	116
55 to 64 years 1992	238	9	66	1	18	375	4	20	9	63	27	237
1987	169	3	27	1	41	250	11	24	6	69	56	102
65 years and over 1992	298	2	92	4	38	567	8	50	27	106	61	297
1987	262	4	37	11	50	429	18	39	8	117	105	166
Operators by highest level of school attended:												
None 1992	62	1	8	–	–	104	1	1	1	9	29	64
1987	72	–	2	–	3	78	1	1	1	22	22	36
Elementary school 1992	326	7	124	11	40	637	20	21	26	111	55	404
1987	342	3	36	6	69	566	20	25	7	164	140	247
Secondary school 1992	276	22	67	–	23	540	7	46	21	136	42	298
1987	302	11	44	7	58	458	16	42	13	95	102	168
College 1992	128	8	20	7	11	76	4	13	2	26	18	146
1987	86	3	12	5	9	79	9	16	2	14	26	49
Graduate school 1992	154	6	7	1	2	52	1	6	1	1	27	24
1987	38	3	4	3	12	36	5	9	1	11	7	20
Not reported 1992	19	2	3	1	4	57	6	14	–	18	47	13
1987	34	1	10	2	5	51	4	12	2	19	22	19
Operators by days worked off farm:												
None 1992	517	40	119	10	44	1 013	12	69	35	165	110	632
1987	573	5	61	11	87	911	37	51	9	198	189	328
Any days 1992	431	5	108	9	30	388	23	28	16	121	63	305
1987	283	13	42	9	61	342	15	46	16	124	120	199
1 to 49 days 1992	16	–	6	–	7	31	–	6	2	28	3	31
1987	14	2	2	1	3	41	–	3	–	10	14	25
50 to 99 days 1992	21	–	2	–	–	11	–	–	2	16	5	14
1987	27	1	3	1	3	32	2	4	1	11	4	15
100 to 149 days 1992	32	–	15	–	–	71	–	1	–	2	1	12
1987	11	1	3	–	3	26	–	2	2	21	4	20
150 to 199 days 1992	46	–	21	–	–	44	–	–	–	20	3	52
1987	11	–	4	–	4	16	–	3	1	13	8	17
200 days or more 1992	316	5	64	9	23	231	23	21	12	55	51	196
1987	220	9	30	7	48	227	13	34	12	69	90	122
Not reported 1992	17	1	2	1	6	65	4	4	–	15	45	12
1987	18	3	5	3	8	15	3	8	1	3	10	12
Operators by principal source of income:												
Sale of agricultural products 1992	257	38	36	6	19	602	7	42	10	140	83	176
1987	281	5	34	10	50	364	19	35	10	109	107	238
Other farm-related income 1992	30	–	10	5	7	37	3	2	2	12	12	67
1987	55	3	8	–	6	47	8	5	2	8	16	24
Nonfarm-related income 1992	638	7	179	9	49	727	25	42	39	134	80	694
1987	525	12	61	11	94	843	25	51	14	207	190	263
Not reported 1992	40	1	4	–	5	100	4	15	–	15	43	12
1987	13	1	5	2	6	14	3	14	–	1	6	14
Operators by percent of income from farming:												
Less than 25 percent 1992	606	5	122	10	45	489	28	40	26	123	41	462
1987	477	12	50	10	104	711	35	64	19	179	170	244
25 to 49 percent 1992	113	–	64	4	11	428	–	9	14	27	46	306
1987	113	–	21	1	14	205	4	12	3	60	52	68
50 to 74 percent 1992	89	1	6	–	7	121	1	4	8	22	35	47
1987	55	–	9	1	8	114	2	2	3	29	31	51
75 percent or more 1992	136	37	30	6	11	350	6	34	1	112	44	117
1987	215	8	24	8	20	217	12	15	1	55	57	160
Not reported 1992	21	3	7	–	6	78	4	14	2	17	52	17
1987	14	1	4	3	10	21	2	12	–	2	9	16
Main occupation of operators:												
Agricultural 1992	374	39	50	6	40	1 099	10	44	14	181	144	702
1987	540	13	42	9	59	807	28	39	25	253	202	351
Nonagricultural 1992	541	6	172	14	34	283	22	35	31	94	19	192
1987	326	7	62	11	95	449	24	55	1	71	113	176
Not reported 1992	50	1	7	–	6	84	7	22	6	26	55	55
1987	8	1	4	3	2	12	3	11	–	1	4	12

TIPS [UPF] BATCH_1152 [ACEN,J_MCGRANE] ACEN 12/30/94 10:19 AM MACHINE: EPCV20 DATA:AGRI_TIPS_OP_96.TIPS;1 * 12/30/94 09:52:00 TAPE: NOreel FRAME: 45
TSF:TIPS92-09530231.DAT;1 12/30/94 09:53:08 UTF:TIPS93-09530231.DAT;1 12/30/94 09:53:08 META:AGRI_TIPS96_96.DAT;24 12/30/94 09:56:53

Table 29. **Hired Farm Workers, Agregados, and Sharecroppers: 1992 and 1987**

[For enumeration periods, see appendix A; for meaning of abbreviations and symbols, see introductory text]

Geographic area	Hired farm workers												Agregado and sharecropper families living on place July 1,1993			
	Total				Worked 5 months or more				Worked less than 5 months							
	Farms		Number		Farms		Number		Farms		Number		Farms		Number	
	1992	1987	1992	1987	1992	1987	1992	1987	1992	1987	1992	1987	1992	1987	1992	1987
Puerto Rico	**10 413**	**8 339**	**44 029**	**41 037**	**2 439**	**2 984**	**11 268**	**13 283**	**9 256**	**6 825**	**32 761**	**27 754**	**1 042**	**1 086**	**2 250**	**2 738**
Region 1	**1 893**	**1 324**	**6 333**	**4 681**	**390**	**501**	**1 619**	**1 813**	**1 654**	**994**	**4 714**	**2 868**	**177**	**145**	**432**	**381**
Region 2	**2 612**	**1 871**	**10 061**	**8 812**	**717**	**779**	**3 145**	**4 160**	**2 273**	**1 479**	**6 916**	**4 652**	**324**	**293**	**670**	**692**
Region 3	**2 275**	**1 940**	**10 135**	**9 246**	**445**	**574**	**1 889**	**2 378**	**2 126**	**1 686**	**8 246**	**6 868**	**189**	**208**	**416**	**544**
Region 4	**2 211**	**2 103**	**11 736**	**13 761**	**553**	**729**	**2 965**	**3 132**	**1 950**	**1 774**	**8 771**	**10 629**	**239**	**281**	**447**	**698**
Region 5	**1 422**	**1 101**	**5 764**	**4 537**	**334**	**401**	**1 650**	**1 800**	**1 253**	**892**	**4 114**	**2 737**	**113**	**159**	**285**	**423**
Adjuntas	476	477	1 839	1 738	97	159	370	564	421	382	1 469	1 174	45	55	102	161
Aguada	71	117	259	368	16	25	70	79	63	102	189	289	2	20	(D)	59
Aguadilla	33	32	100	125	7	13	27	38	29	26	73	87	3	3	(D)	20
Aguas Buenas	176	116	743	368	35	36	168	83	162	94	575	285	5	6	7	9
Aibonito	117	93	417	262	65	46	231	136	76	70	186	126	14	12	24	29
Añasco	74	108	212	441	18	31	52	177	63	88	160	264	–	10	–	13
Arecibo	162	145	811	1 213	82	92	583	794	112	86	228	419	26	29	59	100
Arroyo	18	40	222	363	10	11	48	122	18	35	174	241	4	2	6	(D)
Barceloneta	49	18	193	331	10	13	49	261	41	11	144	70	6	4	8	4
Barranquitas	386	231	1 365	807	106	91	345	288	313	178	1 020	519	12	8	27	14
Bayamón	64	58	120	145	2	13	(D)	23	63	47	(D)	122	7	8	34	18
Cabo Rojo	73	77	492	513	28	44	196	212	60	50	296	301	10	13	20	33
Caguas	243	87	617	334	55	31	192	160	217	75	425	174	13	16	32	35
Camuy	80	81	341	305	54	43	233	186	42	55	108	119	5	5	9	8
Canóvanas	86	63	302	194	28	25	70	84	68	47	232	110	3	12	12	31
Carolina	122	49	271	207	12	22	96	125	111	33	175	82	9	12	26	29
Cataño	–	–	–	–	–	–	–	–	–	–	–	–	–	–	–	–
Cayey	61	54	246	270	7	20	41	72	56	45	205	198	5	19	9	43
Ceiba	14	15	49	50	5	9	16	35	11	9	33	15	1	2	(D)	(D)
Ciales	114	120	472	392	18	33	50	98	110	102	422	294	13	29	28	55
Cidra	70	79	222	325	15	34	32	166	64	58	190	159	2	3	(D)	6
Coamo	216	151	686	611	71	65	179	199	174	124	507	412	22	31	40	51
Comerío	166	91	446	258	18	38	63	103	155	65	383	155	37	10	60	21
Corozal	300	199	933	481	50	61	153	148	279	147	780	333	15	11	19	14
Culebra	17	10	21	17	1	3	(D)	5	16	7	(D)	12	–	–	–	–
Dorado	10	31	165	146	9	15	122	99	4	19	43	47	5	10	36	37
Fajardo	15	22	72	77	9	13	33	38	11	15	39	39	4	4	7	5
Florida	36	12	95	39	10	3	23	13	32	10	72	26	4	2	(D)	(D)
Guánica	19	31	209	305	11	14	29	80	19	26	180	225	1	5	(D)	9
Guayama	26	46	186	462	9	25	49	211	24	32	137	251	3	18	7	48
Guayanilla	181	79	806	475	20	29	94	168	173	64	712	307	27	19	41	39
Guaynabo	23	39	76	246	8	18	23	46	18	27	53	200	1	5	(D)	15
Gurabo	65	85	206	269	12	31	94	140	58	66	112	129	5	3	13	14
Hatillo	168	177	810	1 122	138	140	623	759	76	88	187	363	8	17	12	41
Hormigueros	30	37	210	385	12	11	66	143	26	34	144	242	8	4	19	13
Humacao	35	62	335	432	24	21	160	192	28	56	175	240	1	5	(D)	9
Isabela	88	95	319	297	27	29	130	107	76	82	189	190	2	9	(D)	9
Jayuya	316	382	1 366	1 557	65	97	230	258	299	337	1 136	1 299	24	36	54	86
Juana Díaz	59	78	741	1 109	29	48	450	269	41	60	291	840	3	10	(D)	15
Juncos	28	40	133	179	22	17	94	104	10	32	39	75	6	10	14	24
Lajas	57	80	426	551	23	43	224	302	47	58	202	249	6	15	16	37
Lares	781	443	3 222	1 971	136	182	425	763	734	364	2 797	1 208	141	66	326	197
Las Marías	411	214	2 029	676	62	49	187	175	397	197	1 842	501	75	26	118	66
Las Piedras	159	102	672	459	45	43	168	221	135	80	504	238	14	15	56	49
Loíza	15	18	30	50	5	8	9	26	12	13	21	24	3	4	7	33
Luquillo	29	14	89	84	7	6	19	42	26	13	70	42	2	3	(D)	14
Manatí	35	54	432	602	23	29	378	519	22	32	54	83	10	14	21	25
Maricao	190	183	1 028	1 691	35	37	166	184	180	173	862	1 507	28	18	121	78
Maunabo	37	50	254	318	15	13	159	84	29	45	95	234	6	5	12	17
Mayagüez	58	130	344	513	14	23	46	88	55	118	298	425	11	30	17	75
Moca	184	228	852	795	22	44	54	120	176	206	798	675	6	6	10	12
Morovis	204	84	717	357	37	32	196	152	186	70	521	205	16	18	27	41
Naguabo	66	59	288	430	33	33	156	168	43	40	132	262	12	14	26	22
Naranjito	167	90	361	234	33	41	74	114	139	58	287	120	9	1	33	(D)
Orocovis	282	206	1 230	763	43	52	178	217	263	188	1 052	546	17	10	48	26
Patillas	70	109	196	327	9	30	24	71	67	92	172	256	6	17	19	23
Peñuelas	128	69	371	183	3	18	5	35	126	62	366	148	2	8	(D)	23
Ponce	92	242	692	1 396	31	68	179	246	82	219	513	1 150	10	30	21	51
Quebradillas	123	59	261	156	35	23	109	74	101	45	152	82	1	1	(D)	(D)
Rincón	21	27	61	82	8	9	34	42	16	20	27	40	1	1	(D)	(D)
Río Grande	51	51	146	219	16	21	51	72	42	37	95	147	4	15	4	36
Sabana Grande	100	45	449	233	25	14	106	68	96	38	343	165	7	5	9	(D)
Salinas	37	35	742	997	23	22	375	222	30	23	367	775	3	6	6	38
San Germán	286	123	791	552	30	51	117	190	272	90	674	362	8	6	23	35
San Juan	11	21	41	43	5	7	25	16	8	14	16	27	2	3	(D)	4
San Lorenzo	249	183	800	484	18	46	69	141	239	157	731	343	3	20	7	27
San Sebastián	580	413	2 354	1 719	107	137	385	373	551	378	1 969	1 346	21	37	31	76
Santa Isabel	33	10	1 467	2 231	20	7	347	170	21	7	1 120	2 061	4	4	12	(D)
Toa Alta	80	43	232	186	14	17	71	91	69	32	161	95	19	10	36	18
Toa Baja	15	12	133	204	5	9	90	80	11	5	43	124	4	4	26	21
Trujillo Alto	22	28	80	65	6	12	28	30	22	19	52	35	2	2	(D)	(D)
Utuado	816	652	2 535	2 183	164	174	400	438	778	601	2 135	1 745	87	99	161	195
Vega Alta	12	22	153	175	6	15	(D)	116	7	13	(D)	59	2	11	(D)	39
Vega Baja	44	26	172	141	10	15	76	103	39	15	96	38	7	9	11	23
Vieques	6	11	18	30	2	5	(D)	15	6	8	(D)	15	19	–	37	–
Villalba	143	136	708	661	30	35	76	167	126	124	632	494	4	5	16	34
Yabucoa	119	91	644	407	25	30	196	133	103	74	448	274	28	31	71	139
Yauco	413	249	1 901	1 651	99	115	429	430	381	213	1 472	1 221	81	40	123	121

TIPS [UPF] BATCH_1152 [ACEN,J_MCGRANE] ACEN 12/30/94 10:19 AM MACHINE: EPCV20 DATA:AGRI_TIPS_OP_96.TIPS;1 * 12/30/94 09:52:00 TAPE: NOreel FRAME: 46
TSF:TIPS92-09530231.DAT;1 12/30/94 09:53:08 UTF:TIPS93-09530231.DAT;1 12/30/94 09:53:08 META:AGRI_TIPS96_96.DAT;24 12/30/94 09:56:53

Table 30. **Market Value of Agricultural Products Sold: 1992 and 1987**

[For enumeration periods, see appendix A; for meaning of abbreviations and symbols, see introductory text]

Geographic area	Total farms		Agricultural products sold (dollars)				Crops, including horticultural specialties and other crops sold (dollars)					
			Total		Average per farm		Total		Sugarcane		Coffee	
	1992	1987	1992	1987	1992	1987	1992	1987	1992	1987	1992	1987
Puerto Rico	**22 350**	**20 245**	**557 040 293**	**415 008 832**	**24 924**	**20 499**	**191 913 372**	**143 493 673**	**24 738 806**	**26 642 738**	**56 801 671**	**41 786 425**
Region 1	**4 079**	**3 598**	**89 167 990**	**68 803 162**	**21 860**	**19 123**	**34 156 749**	**18 468 587**	**(D)**	**383 303**	**2 353 878**	**1 583 223**
Region 2	**4 880**	**4 129**	**192 669 668**	**136 176 277**	**39 481**	**32 980**	**37 813 808**	**32 703 037**	**(D)**	**650 108**	**18 737 251**	**12 989 333**
Region 3	**5 153**	**4 996**	**65 366 368**	**53 309 130**	**12 685**	**10 670**	**37 370 205**	**30 239 030**	**11 470 800**	**13 285 745**	**14 745 463**	**9 992 111**
Region 4	**4 771**	**4 481**	**121 920 475**	**78 260 196**	**25 554**	**17 465**	**58 422 466**	**47 261 832**	**4 746 444**	**8 206 816**	**20 145 545**	**16 590 868**
Region 5	**3 467**	**3 041**	**87 915 792**	**78 460 067**	**25 358**	**25 801**	**24 150 144**	**14 821 187**	**7 750 122**	**4 116 766**	**819 534**	**630 890**
Adjuntas	1 082	978	8 113 440	8 025 869	7 499	8 206	7 545 272	7 101 976	–	–	5 969 740	5 989 789
Aguada	200	279	1 798 443	1 580 749	8 992	5 666	1 454 125	1 311 613	639 843	889 075	248 964	204 786
Aguadilla	63	104	2 185 021	2 467 732	34 683	23 728	365 316	1 347 957	(D)	299 140	10 991	5 229
Aguas Buenas	349	292	3 250 875	1 572 868	9 315	5 387	2 324 237	845 942	–	(D)	434 890	295 868
Aibonito	271	218	19 775 665	12 098 404	72 973	55 497	6 221 976	2 740 181	–	–	85 828	96 950
Añasco	231	257	1 663 653	2 151 712	7 202	8 372	1 361 218	1 988 711	530 095	1 080 816	542 844	694 422
Arecibo	348	487	42 156 115	30 481 977	121 138	62 591	4 011 540	6 029 720	(D)	580 670	190 304	108 313
Arroyo	38	71	1 476 042	1 956 050	38 843	27 550	1 038 577	1 178 690	712 166	839 698	24 931	30 279
Barceloneta	79	44	5 009 231	5 604 007	63 408	127 364	2 681 833	3 709 212	–	–	–	(D)
Barranquitas	689	451	24 417 016	13 783 694	35 438	30 563	15 166 876	4 954 622	–	(D)	137 303	125 901
Bayamón	155	226	687 086	634 299	4 433	2 807	280 453	273 965	(D)	(D)	45 629	46 892
Cabo Rojo	167	211	5 246 218	3 928 687	31 414	18 619	3 049 941	1 842 951	1 488 867	1 381 878	14 670	(D)
Caguas	697	196	11 634 875	8 439 005	16 693	43 056	1 451 850	539 071	–	(D)	17 325	12 073
Camuy	184	312	21 708 261	13 014 916	117 980	41 714	(D)	307 118	–	(D)	28 130	21 389
Canóvanas	217	290	3 837 397	2 686 260	17 684	9 263	1 404 905	717 858	(D)	(D)	88 016	77 402
Carolina	237	132	4 733 411	3 556 513	19 972	26 943	310 652	100 472	(D)	(D)	(D)	9 555
Cataño	–	–	–	–	–	–	–	–	–	–	–	–
Cayey	253	227	7 538 528	6 647 995	29 797	29 286	196 550	275 234	–	–	75 230	117 711
Ceiba	62	55	713 979	675 572	11 516	12 283	77 009	74 328	–	(D)	–	(D)
Ciales	300	223	2 510 153	1 900 802	8 367	8 524	1 560 709	1 132 532	–	–	1 166 218	870 112
Cidra	224	257	7 615 737	7 421 492	33 999	28 877	658 494	2 212 394	–	–	38 948	55 548
Coamo	351	377	24 375 311	17 618 540	69 445	46 734	1 900 622	1 873 635	–	–	517 672	323 889
Comerío	289	223	5 648 439	5 730 781	19 545	25 699	994 081	817 014	–	(D)	83 070	30 946
Corozal	605	438	7 845 588	5 005 812	12 968	11 429	3 256 946	1 770 996	–	–	44 863	55 272
Culebra	24	24	128 692	72 855	5 362	3 036	–	(D)	–	–	–	–
Dorado	29	52	6 682 539	4 700 707	230 432	90 398	1 988 389	548 023	–	–	–	–
Fajardo	43	50	1 354 951	1 652 839	31 510	33 057	410 009	339 061	(D)	(D)	–	1 022
Florida	54	27	1 773 730	658 924	32 847	24 405	278 770	63 575	–	–	29 487	(D)
Guánica	33	64	1 446 989	1 555 557	43 848	24 306	1 272 811	1 114 684	385 933	300 610	–	13 562
Guayama	93	102	2 623 331	3 257 526	28 208	31 937	1 203 201	1 825 388	804 733	1 389 955	124 975	35 209
Guayanilla	279	163	2 645 636	2 375 183	9 483	14 572	2 305 514	2 108 626	626 496	1 225 620	1 317 927	578 975
Guaynabo	78	95	1 683 992	1 770 479	21 590	18 637	720 983	746 819	–	–	(D)	17 770
Gurabo	150	256	5 345 109	4 686 822	35 634	18 308	1 095 359	363 065	(D)	(D)	(D)	1 040
Hatillo	292	421	50 810 595	42 808 873	174 009	101 684	1 100 611	1 529 919	(D)	(D)	(D)	7 662
Hormigueros	67	82	1 780 330	1 681 702	26 572	20 509	1 163 000	1 178 304	826 206	1 038 792	175 141	45 363
Humacao	150	161	5 786 166	3 046 980	38 574	18 925	3 557 921	1 454 889	3 049 511	1 291 753	–	11 041
Isabela	225	267	7 547 504	4 893 972	33 544	18 329	1 006 860	533 728	270 200	(D)	43 786	9 178
Jayuya	653	628	5 686 871	4 322 321	8 709	6 883	5 360 096	4 017 001	(D)	–	4 778 139	3 447 837
Juana Díaz	105	136	5 741 765	4 547 705	54 683	33 439	4 356 073	3 281 269	285 403	539 067	397 018	502 537
Juncos	101	104	6 865 120	6 301 353	67 971	60 590	731 208	201 180	–	(D)	(D)	5 871
Lajas	150	247	3 863 184	5 390 329	25 755	21 823	1 752 311	2 826 667	942 243	1 699 100	–	(D)
Lares	1 283	686	11 354 137	8 072 969	8 850	11 768	10 417 301	7 203 254	–	–	8 471 732	6 369 080
Las Marías	772	616	5 239 286	3 080 302	6 787	5 000	4 896 863	2 744 231	–	–	3 791 142	2 278 582
Las Piedras	386	246	9 520 319	8 197 585	24 664	33 324	2 273 397	744 209	–	–	(D)	11 522
Loíza	72	72	793 394	830 595	11 019	11 536	39 323	73 720	–	(D)	–	–
Luquillo	53	45	1 290 527	880 019	24 350	19 556	205 423	67 906	–	–	–	(D)
Manatí	67	144	19 919 138	10 217 397	297 301	70 954	(D)	4 022 934	–	(D)	(D)	15 840
Maricao	894	350	4 686 250	3 226 783	5 242	9 219	4 557 874	3 157 017	–	–	3 959 882	2 944 942
Maunabo	76	151	3 941 379	1 857 525	51 860	12 301	3 672 264	1 620 767	(D)	614 273	(D)	2 457
Mayagüez	212	726	2 782 633	3 614 286	13 126	4 978	2 391 037	2 591 230	1 324 751	1 303 600	668 057	1 005 311
Moca	454	402	4 097 457	2 603 485	9 025	6 476	2 785 771	1 810 908	1 160 707	1 214 194	398 649	238 948
Morovis	464	274	9 962 765	5 978 674	21 471	21 820	2 359 014	1 067 633	–	–	891 857	178 934
Naguabo	116	132	11 178 958	10 235 778	96 370	77 544	260 018	990 805	(D)	(D)	22 764	6 252
Naranjito	427	378	5 554 390	4 888 408	13 008	12 932	1 914 797	1 519 229	–	–	25 036	(D)
Orocovis	521	424	6 343 941	4 499 524	12 176	10 612	3 438 520	2 228 488	–	–	1 866 599	1 137 170
Patillas	226	255	1 537 464	1 408 889	6 803	5 525	557 828	423 700	(D)	(D)	60 600	35 702
Peñuelas	416	180	1 898 105	948 707	4 563	5 271	930 148	579 892	–	(D)	650 682	405 100
Ponce	237	586	6 498 477	7 173 573	27 420	12 242	6 042 775	6 666 038	1 705 046	2 025 035	1 073 136	2 067 281
Quebradillas	242	138	8 807 286	4 370 975	36 394	31 674	604 732	252 644	(D)	(D)	(D)	3 231
Rincón	69	68	643 892	660 658	9 332	9 716	374 311	417 853	(D)	(D)	15 060	31 555
Río Grande	129	127	2 602 473	2 193 307	20 174	17 270	786 220	455 025	–	–	8 640	37 147
Sabana Grande	162	92	2 453 042	714 019	15 142	7 761	1 100 128	501 439	154 050	151 996	672 607	175 908
Salinas	81	120	18 523 616	9 732 097	228 687	81 101	3 354 042	3 053 617	1 888 847	1 394 147	–	457
San Germán	489	357	4 399 987	3 361 828	8 998	9 417	2 645 279	1 918 815	967 367	892 250	1 047 067	485 008
San Juan	30	148	1 763 328	1 171 351	58 778	7 915	98 488	257 581	–	(D)	144	5 636
San Lorenzo	390	482	3 741 739	4 083 299	9 594	8 472	1 296 167	753 113	–	–	11 295	6 496
San Sebastián	965	874	15 532 479	12 397 329	16 096	14 185	7 193 360	4 952 922	2 409 987	2 502 510	3 156 603	1 856 027
Santa Isabel	46	21	15 212 051	10 267 698	330 697	488 938	9 631 594	10 198 658	(D)	(D)	–	–
Toa Alta	229	108	3 879 173	4 219 579	16 940	39 070	896 022	125 667	–	(D)	(D)	(D)
Toa Baja	20	23	4 276 657	5 343 549	213 833	232 328	72 225	1 585 004	–	–	–	(D)
Trujillo Alto	80	156	1 882 456	1 379 031	23 531	8 840	652 088	271 509	–	–	–	719
Utuado	1 466	1 268	13 651 907	8 964 466	9 312	7 070	9 465 655	6 641 723	–	–	7 933 113	5 394 375
Vega Alta	39	55	2 655 392	2 942 901	68 087	53 507	(D)	1 531 866	–	(D)	–	(D)
Vega Baja	101	105	5 006 350	4 102 297	49 568	39 069	1 202 960	742 773	(D)	–	–	(D)
Vieques	51	26	393 169	185 087	7 709	7 119	(D)	(D)	–	–	–	–
Villalba	301	325	3 582 114	2 087 976	11 901	6 425	2 160 662	1 142 158	–	(D)	818 918	460 185
Yabucoa	218	319	5 860 150	3 870 961	26 881	12 135	3 833 073	2 080 337	2 479 160	1 438 571	(D)	8 061
Yauco	949	539	9 867 424	4 538 062	10 398	8 419	8 613 692	3 811 184	(D)	(D)	4 536 485	2 713 628

See footnotes at end of table.

TIPS [UPF] BATCH_1152 [ACEN,J_MCGRANE] ACEN 12/30/94 10:19 AM MACHINE: EPCV20 DATA:AGRI_TIPS_OP_96.TIPS;1 * 12/30/94 09:52:00 TAPE: NOreel FRAME: 47
TSF:TIPS92-09530231.DAT;1 12/30/94 09:53:08 UTF:TIPS93-09530231.DAT;1 12/30/94 09:53:08 META:AGRI_TIPS96_96.DAT;24 12/30/94 09:56:53

Table 30. **Market Value of Agricultural Products Sold: 1992 and 1987** —Con.

[For enumeration periods, see appendix A; for meaning of abbreviations and symbols, see introductory text]

Geographic area	Crops, including horticultural specialties and other crops sold —Con. (dollars)											
	Pineapples		Plantains		Bananas		Grains and farinaceous crops		Fruits[1]		Vegetables and melons [2]	
	1992	1987	1992	1987	1992	1987	1992	1987	1992	1987	1992	1987
Puerto Rico	**11 253 968**	**15 495 114**	**23 226 504**	**(NA)**	**5 694 979**	**(NA)**	**9 766 933**	**7 262 682**	**11 276 521**	**20 645 420**	**16 213 905**	**8 235 954**
Region 1	**8 251**	**6 634**	**8 408 657**	**(NA)**	**1 086 844**	**(NA)**	**3 019 429**	**2 132 354**	**597 003**	**5 667 610**	**2 221 521**	**1 144 415**
Region 2	**10 594 009**	**13 866 820**	**2 583 319**	**(NA)**	**1 150 450**	**(NA)**	**275 522**	**565 738**	**1 092 528**	**2 603 600**	**472 095**	**423 267**
Region 3	**308 364**	**1 613 434**	**3 038 614**	**(NA)**	**873 119**	**(NA)**	**659 154**	**712 377**	**1 332 954**	**2 484 276**	**2 155 847**	**668 026**
Region 4	**8 046**	**4 650**	**2 032 037**	**(NA)**	**2 166 163**	**(NA)**	**3 927 966**	**2 742 741**	**7 626 707**	**6 964 470**	**10 528 749**	**5 609 521**
Region 5	**335 298**	**3 576**	**7 163 877**	**(NA)**	**418 403**	**(NA)**	**1 884 862**	**1 109 472**	**627 329**	**2 925 464**	**835 693**	**390 725**
Adjuntas	(D)	–	82 894	(NA)	350 175	(NA)	12 015	10 446	918 139	924 021	612	(D)
Aguada	–	(D)	162 642	(NA)	11 253	(NA)	76 701	82 890	54 159	108 838	(D)	(D)
Aguadilla	–	(D)	8 675	(NA)	2 705	(NA)	49 748	28 967	29 166	19 115	8 255	(D)
Aguas Buenas	303 150	1 238	624 482	(NA)	154 688	(NA)	236 418	124 299	64 654	344 070	238 905	19 797
Aibonito	–	–	41 817	(NA)	69 171	(NA)	20 608	23 294	7 684	49 454	(D)	(D)
Añasco	(D)	784	155 301	(NA)	14 263	(NA)	48 463	31 004	66 865	164 060	(D)	(D)
Arecibo	2 856 504	4 742 856	83 956	(NA)	9 572	(NA)	22 786	51 496	47 151	47 354	23 673	(D)
Arroyo	–	–	132 403	(NA)	15 000	(NA)	91 788	166 142	(D)	115 736	54 777	2 835
Barceloneta	(D)	3 531 252	44 963	(NA)	650	(NA)	2 886	4 723	7 908	26 238	12 833	3 195
Barranquitas	–	(D)	2 371 099	(NA)	232 120	(NA)	1 788 419	885 302	71 949	709 834	744 618	344 291
Bayamón	–	(D)	125 484	(NA)	26 261	(NA)	40 800	52 008	4 052	154 443	6 300	5 592
Cabo Rojo	–	–	(D)	(NA)	(D)	(NA)	(D)	(D)	30 834	12 693	798 146	99 116
Caguas	–	(D)	613 846	(NA)	76 388	(NA)	149 848	77 315	84 364	224 548	92 336	11 810
Camuy	(D)	(D)	17 341	(NA)	920	(NA)	1 119	29 375	(D)	33 041	40 151	19 920
Canóvanas	–	(D)	284 175	(NA)	62 949	(NA)	52 967	50 223	59 711	171 494	717 292	324 098
Carolina	(D)	(D)	66 310	(NA)	16 635	(NA)	8 415	22 486	18 474	28 900	31 647	27 685
Cataño	–	–	–	(NA)	–	(NA)	–	–	–	–	–	–
Cayey	(D)	(D)	27 251	(NA)	26 966	(NA)	6 529	31 989	42 567	97 801	4 214	12 429
Ceiba	–	–	42 410	(NA)	8 340	(NA)	(D)	4 776	(D)	59 725	–	(D)
Ciales	16 006	–	210 522	(NA)	54 298	(NA)	12 908	15 781	57 634	199 438	2 998	6 633
Cidra	–	–	203 408	(NA)	13 792	(NA)	57 504	105 752	43 407	270 080	42 335	219 996
Coamo	(D)	(D)	333 028	(NA)	251 820	(NA)	373 429	604 315	64 365	366 914	259 736	551 927
Comerío	–	–	443 902	(NA)	115 030	(NA)	71 709	156 895	76 933	515 073	60 155	34 777
Corozal	–	–	2 251 358	(NA)	98 751	(NA)	413 885	312 491	92 221	1 282 814	260 537	108 303
Culebra	–	–	–	(NA)	–	(NA)	–	(D)	–	–	–	–
Dorado	–	–	–	(NA)	–	(NA)	–	(D)	(D)	(D)	–	–
Fajardo	–	–	110 434	(NA)	706	(NA)	–	2 338	669	57 633	–	(D)
Florida	213 702	53 597	9 345	(NA)	933	(NA)	(D)	(D)	2 739	5 943	–	–
Guánica	–	–	–	(NA)	–	(NA)	–	(D)	(D)	507 577	808 065	139 785
Guayama	–	–	93 485	(NA)	(D)	(NA)	61 654	143 593	54 162	93 612	53 565	61 636
Guayanilla	–	–	109 460	(NA)	50 013	(NA)	25 622	38 417	68 701	222 705	30 237	39 754
Guaynabo	–	–	36 763	(NA)	6 880	(NA)	(D)	20 057	3 896	80 767	432	5 657
Gurabo	(D)	(D)	71 194	(NA)	11 707	(NA)	54 654	77 083	16 063	96 739	91 249	54 993
Hatillo	(D)	(D)	49 092	(NA)	1 362	(NA)	23 923	45 429	9 585	42 701	130 024	108 364
Hormigueros	–	–	1 860	(NA)	(D)	(NA)	320	3 219	3 061	90 705	–	(D)
Humacao	–	(D)	299 524	(NA)	(D)	(NA)	31 848	31 188	29 141	95 751	56 747	(D)
Isabela	–	(D)	183 456	(NA)	3 410	(NA)	160 378	117 342	26 757	40 380	32 686	61 692
Jayuya	(D)	–	162 120	(NA)	210 441	(NA)	44 712	88 965	74 821	286 367	45 732	8 394
Juana Díaz	–	–	21 035	(NA)	(D)	(NA)	409 659	215 963	(D)	1 660 220	(D)	243 652
Juncos	(D)	–	36 961	(NA)	1 228	(NA)	7 061	15 484	70 800	36 295	91 692	5 497
Lajas	274 350	593 483	(D)	(NA)	–	(NA)	9 854	64 324	(D)	3 312	194 864	264 901
Lares	(D)	–	240 169	(NA)	854 692	(NA)	18 967	52 030	704 338	704 500	(D)	9 544
Las Marías	1 616	(D)	379 984	(NA)	337 092	(NA)	4 084	23 802	335 584	386 798	–	1 142
Las Piedras	–	–	1 508 317	(NA)	19 590	(NA)	134 074	93 246	9 243	570 826	32 072	8 708
Loíza	(D)	(D)	(D)	(NA)	990	(NA)	3 469	19 514	6 745	21 782	(D)	12 889
Luquillo	–	(D)	137 981	(NA)	9 297	(NA)	14 782	2 557	13 793	20 849	(D)	3 700
Manatí	(D)	3 812 085	75 927	(NA)	–	(NA)	(D)	20 381	(D)	49 951	–	3 968
Maricao	–	(D)	40 365	(NA)	360 837	(NA)	(D)	(D)	174 449	201 626	–	–
Maunabo	–	–	1 855 070	(NA)	(D)	(NA)	44 914	23 988	17 813	171 023	21 262	3 486
Mayagüez	592	–	111 551	(NA)	26 164	(NA)	13 415	38 020	44 250	143 281	(D)	15 828
Moca	–	(D)	993 784	(NA)	11 482	(NA)	132 111	67 437	20 468	265 540	(D)	(D)
Morovis	–	–	886 986	(NA)	53 042	(NA)	19 260	(D)	32 483	430 438	(D)	221 369
Naguabo	–	–	106 417	(NA)	5 505	(NA)	11 156	9 102	(D)	234 642	–	3 922
Naranjito	(D)	(D)	1 225 734	(NA)	65 535	(NA)	195 812	150 862	82 714	1 039 969	63 501	37 345
Orocovis	(D)	–	655 227	(NA)	359 151	(NA)	253 029	268 850	30 190	611 549	156 079	82 519
Patillas	–	–	230 954	(NA)	17 700	(NA)	59 144	74 816	75 323	216 933	18 957	(D)
Peñuelas	–	–	(D)	(NA)	35 790	(NA)	103 456	37 609	69 150	73 819	39 775	6 348
Ponce	5 258	4 282	34 907	(NA)	74 511	(NA)	26 379	83 081	(D)	2 211 938	31 522	63 309
Quebradillas	(D)	–	35 900	(NA)	1 425	(NA)	44 422	18 769	12 703	12 528	(D)	(D)
Rincón	–	–	74 840	(NA)	2 370	(NA)	52 243	17 088	48 473	51 441	(D)	21 553
Río Grande	–	(D)	350 340	(NA)	2 420	(NA)	74 810	43 908	3 806	61 879	38 072	17 546
Sabana Grande	–	–	17 540	(NA)	51 870	(NA)	43 562	116 182	49 321	24 052	57 478	(D)
Salinas	–	–	311 320	(NA)	(D)	(NA)	236 200	43 960	(D)	251 958	764 013	54 983
San Germán	(D)	40 333	26 529	(NA)	18 533	(NA)	17 321	25 147	41 746	51 411	14 596	(D)
San Juan	–	–	19 212	(NA)	200	(NA)	332	32 707	–	40 009	3 800	84 229
San Lorenzo	(D)	(D)	524 985	(NA)	41 412	(NA)	582 540	349 228	97 536	329 043	33 749	19 675
San Sebastián	(D)	28 500	817 707	(NA)	31 916	(NA)	46 812	84 234	333 628	413 447	225 087	9 246
Santa Isabel	–	–	(D)	(NA)	(D)	(NA)	1 701 598	659 800	(D)	220 163	5 456 656	4 106 500
Toa Alta	–	–	233 080	(NA)	73 910	(NA)	86 074	24 728	94 604	54 981	112 860	9 105
Toa Baja	–	–	18 000	(NA)	4 225	(NA)	–	(D)	–	702 705	–	–
Trujillo Alto	–	–	18 018	(NA)	2 224	(NA)	13 563	27 811	1 469	40 248	21 314	37 121
Utuado	(D)	–	844 249	(NA)	167 016	(NA)	120 319	117 975	195 490	1 011 162	37 018	4 256
Vega Alta	–	–	(D)	(NA)	(D)	(NA)	–	53 610	2 785	11 922	–	756
Vega Baja	(D)	(D)	84 869	(NA)	6 540	(NA)	6 968	167 453	4 362	40 306	19 126	11 387
Vieques	(D)	–	6 300	(NA)	(D)	(NA)	(D)	(D)	26 892	(D)	(D)	–
Villalba	–	–	29 061	(NA)	49 326	(NA)	872 541	481 972	88 426	88 518	243 579	90 039
Yabucoa	1 400	(D)	835 580	(NA)	10 600	(NA)	355 730	147 504	15 826	405 192	3 833	12 939
Yauco	–	(D)	162 100	(NA)	198 630	(NA)	101 747	93 662	298 973	231 566	3 118 457	370 165

See footnotes at end of table.

TIPS [UPF] BATCH_1152 [ACEN,J_MCGRANE] ACEN 12/30/94 10:19 AM MACHINE: EPCV20 DATA:AGRI_TIPS_OP_96.TIPS;1 * 12/30/94 09:52:00 TAPE: NOreel FRAME: 48
TSF:TIPS92-09530231.DAT;1 12/30/94 09:53:08 UTF:TIPS93-09530231.DAT;1 12/30/94 09:53:08 META:AGRI_TIPS96_96.DAT;24 12/30/94 09:56:53

Table 30. **Market Value of Agricultural Products Sold: 1992 and 1987** —Con.

[For enumeration periods, see appendix A; for meaning of abbreviations and symbols, see introductory text]

Geographic area	Crops, including horticultural specialties and other crops sold —Con. (dollars)				Livestock, poultry, and their products sold (dollars)							
	Horticultural specialties (ornamental plants and lawn grass)		Grasses (except lawn grass), seedlings, or other crops		Total		Cattle and calves		Poultry and poultry products		Dairy products	
	1992	1987	1992	1987	1992	1987	1992	1987	1992	1987	1992	1987
Puerto Rico	**28 363 658**	**14 489 030**	**4 576 427**	**8 936 310**	**365 126 921**	**271 515 159**	**51 616 433**	**30 206 217**	**98 939 455**	**70 559 524**	**197 702 791**	**157 864 286**
Region 1	**15 406 643**	**7 220 459**	**(D)**	**330 589**	**55 011 241**	**50 334 575**	**8 322 732**	**5 537 179**	**24 777 863**	**23 062 099**	**18 343 336**	**18 138 060**
Region 2	**664 472**	**720 734**	**(D)**	**883 437**	**154 855 860**	**103 473 240**	**17 911 134**	**7 659 328**	**7 156 293**	**4 133 444**	**124 618 184**	**89 234 088**
Region 3	**1 703 971**	**683 848**	**1 081 919**	**799 213**	**27 996 163**	**23 070 100**	**7 224 872**	**6 152 740**	**2 079 672**	**1 926 514**	**17 134 150**	**13 632 284**
Region 4	**6 495 953**	**389 812**	**744 856**	**6 752 954**	**63 498 009**	**30 998 364**	**6 835 606**	**3 652 510**	**51 863 751**	**23 048 500**	**1 148 445**	**1 336 600**
Region 5	**4 092 619**	**5 474 177**	**222 407**	**170 117**	**63 765 648**	**63 638 880**	**11 322 089**	**7 204 460**	**13 061 876**	**18 388 967**	**36 458 676**	**35 523 254**
Adjuntas	176 603	155 470	(D)	(D)	568 168	923 893	272 400	31 505	182 667	724 721	(D)	111 866
Aguada	205 290	19 589	(D)	1 348	344 318	269 136	258 384	123 625	19 439	76 482	–	–
Aguadilla	–	44 300	(D)	(D)	1 819 705	1 119 775	421 454	364 929	(D)	68 940	1 271 392	641 801
Aguas Buenas	(D)	51 350	(D)	(D)	926 638	726 926	388 633	230 432	350 176	337 691	–	(D)
Aibonito	5 909 114	2 543 683	(D)	(D)	13 553 689	9 358 223	436 204	399 685	12 826 216	8 566 334	(D)	151 467
Añasco	(D)	14 700	–	(D)	302 435	163 001	248 940	102 615	14 846	5 973	–	–
Arecibo	(D)	366 911	297 444	(D)	38 144 575	24 452 257	2 040 693	1 696 330	(D)	1 776 412	32 137 847	20 345 450
Arroyo	–	–	(D)	24 000	437 465	777 360	108 776	68 370	(D)	641 385	–	–
Barceloneta	(D)	(D)	–	(D)	2 327 398	1 894 795	314 520	91 860	(D)	(D)	1 981 363	1 770 043
Barranquitas	9 498 690	2 887 759	322 678	(D)	9 250 140	8 829 072	569 339	301 060	8 365 105	8 400 845	–	(D)
Bayamón	26 500	(D)	(D)	584	406 633	360 334	113 380	94 205	11 288	12 338	(D)	(D)
Cabo Rojo	(D)	110 560	(D)	227 450	2 196 277	2 085 736	1 143 268	912 719	139 518	319 469	823 793	771 196
Caguas	359 790	181 770	57 953	(D)	10 183 025	7 899 934	1 194 890	731 392	2 896 940	1 945 710	5 153 337	5 030 282
Camuy	20 322	24 935	(D)	(D)	(D)	12 707 798	1 780 645	975 076	102 548	152 338	19 295 260	11 374 183
Canóvanas	130 295	89 515	(D)	2 140	2 432 492	1 968 402	1 256 365	636 335	(D)	318 972	475 221	486 316
Carolina	150 000	(D)	(D)	(D)	4 422 759	3 456 041	727 588	353 214	(D)	793 316	2 882 517	2 214 826
Cataño	–	–	–	–	–	–	–	–	–	–	–	–
Cayey	10 645	11 410	(D)	(D)	7 341 978	6 372 761	822 424	586 969	4 701 115	4 083 981	1 538 490	1 485 818
Ceiba	–	–	(D)	(D)	636 970	601 244	175 670	132 025	–	164 772	(D)	(D)
Ciales	–	–	40 125	40 568	949 444	768 270	227 774	158 577	45 069	102 357	(D)	(D)
Cidra	257 000	1 542 898	2 100	18 120	6 957 243	5 209 098	459 460	767 450	3 275 222	2 634 831	3 067 452	1 643 376
Coamo	(D)	(D)	99 196	19 040	22 474 689	15 744 905	806 382	1 035 335	19 182 340	12 577 195	856 452	599 471
Comerío	109 500	46 060	33 782	(D)	4 654 358	4 913 767	292 060	198 458	4 029 860	4 369 123	–	–
Corozal	(D)	(D)	(D)	(D)	4 588 642	3 234 816	1 028 586	553 664	2 162 442	1 619 909	(D)	717 000
Culebra	–	(D)	–	–	128 692	(D)	121 492	52 811	–	(D)	–	–
Dorado	(D)	502 567	(D)	(D)	4 694 150	4 152 684	321 550	129 689	–	92 151	(D)	3 857 609
Fajardo	–	(D)	(D)	(D)	944 942	1 313 778	290 560	306 800	(D)	163 349	(D)	801 955
Florida	–	–	(D)	–	1 494 960	595 349	431 850	55 705	(D)	(D)	1 038 546	(D)
Guánica	(D)	–	–	(D)	174 178	440 873	151 280	372 875	(D)	(D)	–	–
Guayama	–	24 783	(D)	76 600	1 420 130	1 432 138	220 380	199 965	890 768	1 006 865	–	(D)
Guayanilla	–	(D)	77 058	(D)	340 122	266 557	236 646	151 264	4 075	1 448	–	(D)
Guaynabo	670 225	621 968	(D)	600	963 009	1 023 660	28 330	37 995	(D)	885 636	–	–
Gurabo	828 550	95 830	–	3 960	4 249 750	4 323 757	642 760	395 035	100 333	119 711	3 462 002	3 717 309
Hatillo	(D)	86 945	74 228	(D)	49 709 984	41 278 954	3 180 231	2 169 555	(D)	329 871	44 763 574	38 673 025
Hormigueros	(D)	–	(D)	(D)	617 330	503 398	103 683	70 732	162 535	2 168	(D)	398 012
Humacao	(D)	18 300	(D)	(D)	2 228 245	1 592 091	1 151 833	422 140	(D)	3 037	1 021 904	1 053 684
Isabela	14 120	(D)	272 067	(D)	6 540 644	4 360 244	761 697	604 545	24 376	14 893	5 489 201	3 469 740
Jayuya	4 200	(D)	33 125	(D)	326 775	305 320	150 558	91 621	(D)	25 478	–	(D)
Juana Díaz	55 000	(D)	(D)	(D)	1 385 692	1 266 436	390 765	358 771	432 722	339 112	–	(D)
Juncos	490 626	133 431	–	(D)	6 133 912	6 100 173	951 977	669 170	118 014	7 302	5 026 780	5 335 799
Lajas	–	(D)	306 620	197 227	2 110 873	2 563 662	790 676	1 249 823	(D)	416 163	765 427	770 350
Lares	(D)	27 400	(D)	40 700	936 836	869 715	121 584	133 885	(D)	458 995	(D)	(D)
Las Marías	40 000	(D)	7 361	38 907	342 423	336 071	(D)	49 233	11 444	4 230	(D)	(D)
Las Piedras	546 600	52 500	(D)	7 407	7 246 922	7 453 376	1 847 955	633 631	55 449	619 845	5 142 670	6 098 822
Loíza	(D)	8 000	1 222	8 000	754 071	756 875	277 748	210 520	68 940	60 857	–	(D)
Luquillo	13 000	39 200	(D)	(D)	1 085 104	812 113	178 640	77 850	(D)	161 773	(D)	507 760
Manatí	–	(D)	(D)	113 876	(D)	6 194 463	5 628 824	524 225	(D)	50 895	9 163 223	5 081 698
Maricao	(D)	(D)	11 900	(D)	128 376	69 766	(D)	42 375	9 290	1 067	–	–
Maunabo	(D)	(D)	(D)	(D)	269 115	236 758	248 980	194 680	740	(D)	–	(D)
Mayagüez	168 815	67 102	(D)	18 088	391 596	1 023 056	86 360	231 095	63 464	67 471	(D)	(D)
Moca	–	2 640	(D)	10 800	1 311 686	792 577	476 736	405 996	6 888	28 153	770 587	249 103
Morovis	(D)	42 396	325 300	(D)	7 603 751	4 911 041	1 015 883	491 274	(D)	7 766	4 806 506	3 923 943
Naguabo	(D)	–	(D)	(D)	10 918 940	9 244 973	1 412 393	755 212	3 625	(D)	9 394 764	7 768 996
Naranjito	184 815	255 684	(D)	–	3 639 593	3 369 179	426 244	213 599	3 024 985	2 925 576	–	–
Orocovis	(D)	(D)	23 975	(D)	2 905 421	2 271 036	443 220	205 930	25 440	15 278	(D)	(D)
Patillas	(D)	38 170	37 150	(D)	979 636	985 189	554 605	474 465	(D)	450 219	(D)	–
Peñuelas	–	1 130	(D)	8 850	967 957	368 815	418 485	162 155	316 575	148 917	–	–
Ponce	(D)	86 955	125 810	124 157	455 702	507 535	192 630	248 405	(D)	22 589	–	(D)
Quebradillas	–	(D)	402 570	(D)	8 202 554	4 118 331	1 728 035	480 550	–	99 015	6 137 494	3 470 776
Rincón	–	–	(D)	(D)	269 581	242 805	197 325	135 933	4 488	35 542	(D)	(D)
Río Grande	290 207	293 405	17 925	(D)	1 816 253	1 738 282	399 950	474 020	1 356 871	1 192 242	–	198
Sabana Grande	–	–	53 700	(D)	1 352 914	212 580	130 089	160 571	804 170	(D)	–	(D)
Salinas	–	–	(D)	1 308 112	15 169 574	6 678 480	(D)	168 010	12 189 452	6 319 917	(D)	97 874
San Germán	441 095	376 334	(D)	(D)	1 754 708	1 443 013	647 661	430 775	(D)	865 040	(D)	(D)
San Juan	74 800	92 700	–	(D)	1 664 840	913 770	43 620	12 140	1 604 000	828 000	–	–
San Lorenzo	–	(D)	(D)	(D)	2 445 572	3 330 186	765 285	936 388	51 476	56 124	1 565 313	2 195 899
San Sebastián	(D)	24 503	135 150	34 455	8 339 119	7 444 407	1 641 259	894 899	25 974	17 410	6 588 283	6 422 434
Santa Isabel	–	–	–	(D)	5 580 457	69 040	(D)	62 340	5 184 576	–	–	–
Toa Alta	250 084	28 740	(D)	6 631	2 983 151	4 093 912	457 849	234 445	633 299	585 855	1 628 333	3 022 790
Toa Baja	50 000	881 324	–	–	4 204 432	3 758 545	197 040	413 337	–	6 898	3 934 852	2 933 000
Trujillo Alto	563 425	160 285	32 075	5 325	1 230 368	1 107 522	104 475	161 390	(D)	456 260	–	(D)
Utuado	96 000	16 192	(D)	97 763	4 186 252	2 322 743	993 260	637 956	(D)	591 363	2 079 695	883 600
Vega Alta	(D)	1 283 378	(D)	62 650	(D)	1 411 035	581 421	561 400	4 218	5 670	(D)	(D)
Vega Baja	–	(D)	(D)	8 600	3 803 390	3 359 524	447 835	244 335	(D)	561 045	2 561 466	2 484 569
Vieques	–	–	–	–	(D)	(D)	287 605	176 292	13 506	(D)	–	–
Villalba	(D)	(D)	(D)	(D)	1 421 452	945 818	348 402	216 480	1 040 105	655 748	–	(D)
Yabucoa	(D)	(D)	(D)	67 410	2 027 077	1 790 624	551 738	482 276	9 935	9 026	(D)	1 012 502
Yauco	(D)	37 900	(D)	66 020	1 253 732	726 878	753 714	383 824	263 190	134 906	(D)	(D)

See footnotes at end of table.

TIPS [UPF] BATCH_1152 [ACEN,J_MCGRANE] ACEN 12/30/94 10:19 AM MACHINE: EPCV20 DATA:AGRI_TIPS_OP_96.TIPS;1 * 12/30/94 09:52:00 TAPE: NOreel FRAME: 49
TSF:TIPS92-09530231.DAT;1 12/30/94 09:53:08 UTF:TIPS93-09530231.DAT;1 12/30/94 09:53:08 META:AGRI_TIPS96_96.DAT;24 12/30/94 09:56:53

Table 30. **Market Value of Agricultural Products Sold: 1992 and 1987** —Con.

[For enumeration periods, see appendix A; for meaning of abbreviations and symbols, see introductory text]

Geographic area	Livestock, poultry, and their products sold —Con. (dollars)							
	Hogs and pigs		Sheep and goats		Fish and other aquaculture products		Other livestock and livestock products	
	1992	1987	1992	1987	1992	1987	1992	1987
Puerto Rico	**11 633 197**	**9 525 279**	**521 721**	**436 772**	**627 615**	**(NA)**	**4 085 709**	**2 923 081**
Region 1	**2 731 355**	**2 748 686**	**94 908**	**84 725**	**8 352**	**(NA)**	**732 695**	**763 826**
Region 2	**4 339 255**	**1 988 036**	**(D)**	**56 662**	**(D)**	**(NA)**	**765 389**	**401 682**
Region 3	**725 827**	**1 139 388**	**(D)**	**76 061**	**(D)**	**(NA)**	**301 434**	**143 113**
Region 4	**1 598 950**	**1 381 084**	**185 155**	**139 365**	**12 960**	**(NA)**	**1 853 142**	**1 440 305**
Region 5	**2 237 810**	**2 268 085**	**114 870**	**79 959**	**137 278**	**(NA)**	**433 049**	**174 155**
Adjuntas	(D)	41 900	(D)	868	–	(NA)	(D)	13 033
Aguada	29 167	45 000	10 300	6 904	–	(NA)	27 028	17 125
Aguadilla	(D)	43 285	–	820	–	(NA)	–	–
Aguas Buenas	143 754	134 215	–	(D)	–	(NA)	44 075	3 422
Aibonito	252 066	136 263	(D)	13 775	–	(NA)	11 500	90 699
Añasco	32 001	50 665	–	1 020	–	(NA)	6 648	2 728
Arecibo	615 880	620 873	8 880	7 494	–	(NA)	(D)	5 698
Arroyo	(D)	63 870	(D)	(D)	–	(NA)	2 821	(D)
Barceloneta	26 140	26 000	2 075	1 561	–	(NA)	(D)	(D)
Barranquitas	213 971	102 012	12 895	14 132	(D)	(NA)	(D)	(D)
Bayamón	234 865	232 745	(D)	(D)	–	(NA)	25 000	14 928
Cabo Rojo	53 590	60 950	5 600	8 707	–	(NA)	30 508	12 695
Caguas	665 524	183 690	50 250	1 510	–	(NA)	222 084	7 350
Camuy	62 795	176 605	(D)	7 745	–	(NA)	(D)	21 851
Canóvanas	205 168	495 500	(D)	15 141	–	(NA)	(D)	16 138
Carolina	196 685	92 345	(D)	(D)	–	(NA)	10 625	(D)
Cataño	–	–	–	–	–	(NA)	–	–
Cayey	269 894	198 237	(D)	11 618	–	(NA)	(D)	6 138
Ceiba	42 100	79 985	(D)	1 142	(D)	(NA)	3 040	(D)
Ciales	67 907	19 495	(D)	2 551	–	(NA)	2 914	(D)
Cidra	135 309	130 400	(D)	15 002	–	(NA)	(D)	18 039
Coamo	248 980	194 530	(D)	43 989	–	(NA)	(D)	1 294 385
Comerío	294 976	314 476	23 598	5 110	(D)	(NA)	(D)	26 600
Corozal	432 188	323 900	(D)	5 571	–	(NA)	120 526	14 772
Culebra	–	(D)	7 200	8 666	–	(NA)	–	(D)
Dorado	(D)	31 635	–	–	–	(NA)	–	41 600
Fajardo	36 783	35 224	(D)	1 650	–	(NA)	(D)	4 800
Florida	(D)	3 007	(D)	–	–	(NA)	(D)	–
Guánica	20 132	46 965	1 780	12 955	–	(NA)	(D)	(D)
Guayama	63 209	(D)	27 700	10 908	(D)	(NA)	(D)	14 730
Guayanilla	95 732	54 205	–	(D)	–	(NA)	3 669	(D)
Guaynabo	101 869	87 935	(D)	2 394	–	(NA)	121 000	9 700
Gurabo	36 955	77 385	(D)	4 647	–	(NA)	(D)	9 670
Hatillo	1 354 240	73 975	(D)	10 128	–	(NA)	–	22 400
Hormigueros	(D)	18 240	–	8 496	–	(NA)	7 772	5 750
Humacao	44 295	93 603	4 170	5 812	–	(NA)	(D)	13 815
Isabela	167 870	203 425	3 240	7 656	–	(NA)	94 260	59 985
Jayuya	125 767	144 019	(D)	(D)	(D)	(NA)	8 385	20 437
Juana Díaz	503 056	356 645	(D)	22 373	–	(NA)	(D)	(D)
Juncos	26 541	78 780	(D)	(D)	–	(NA)	(D)	(D)
Lajas	42 485	112 093	14 580	11 430	(D)	(NA)	75 250	3 803
Lares	76 591	55 183	(D)	2 272	(D)	(NA)	13 048	(D)
Las Marías	27 023	57 081	(D)	(D)	–	(NA)	22 296	1 905
Las Piedras	185 986	93 605	4 300	6 148	–	(NA)	10 562	1 325
Loíza	330 920	208 840	8 360	(D)	–	(NA)	68 103	(D)
Luquillo	80 656	64 730	980	–	–	(NA)	13 500	–
Manatí	(D)	518 285	–	8 460	–	(NA)	(D)	10 900
Maricao	87 628	25 149	21 276	537	–	(NA)	(D)	638
Maunabo	17 095	22 172	(D)	3 584	–	(NA)	(D)	2 150
Mayagüez	36 290	104 730	(D)	(D)	(D)	(NA)	11 582	9 565
Moca	52 525	99 760	(D)	3 765	–	(NA)	(D)	5 800
Morovis	238 842	204 893	6 125	4 580	–	(NA)	(D)	278 585
Naguabo	96 223	715 210	(D)	2 708	(D)	(NA)	(D)	(D)
Naranjito	174 424	224 095	4 640	3 906	–	(NA)	9 300	2 003
Orocovis	43 735	41 065	–	5 113	–	(NA)	(D)	(D)
Patillas	80 242	47 290	–	5 125	–	(NA)	(D)	8 090
Peñuelas	195 512	48 326	18 220	4 847	–	(NA)	19 165	4 570
Ponce	49 589	203 951	–	(D)	–	(NA)	(D)	7 730
Quebradillas	261 425	51 410	(D)	3 630	(D)	(NA)	49 100	12 950
Rincón	(D)	24 150	7 600	(D)	–	(NA)	3 179	(D)
Río Grande	36 512	57 780	(D)	2 662	–	(NA)	(D)	11 380
Sabana Grande	(D)	26 405	–	913	(D)	(NA)	–	2 359
Salinas	44 896	66 060	(D)	26 619	–	(NA)	(D)	–
San Germán	58 221	120 460	2 487	(D)	–	(NA)	10 993	6 400
San Juan	14 820	72 330	2 400	(D)	–	(NA)	–	(D)
San Lorenzo	43 548	129 355	(D)	6 595	17 150	(NA)	(D)	5 825
San Sebastián	74 910	101 030	(D)	2 274	(D)	(NA)	4 678	6 360
Santa Isabel	(D)	(D)	1 471	–	(D)	(NA)	(D)	(D)
Toa Alta	90 742	85 809	6 085	1 663	–	(NA)	166 843	163 350
Toa Baja	72 540	(D)	–	–	–	(NA)	–	(D)
Trujillo Alto	(D)	109 455	–	(D)	–	(NA)	(D)	12 830
Utuado	120 465	179 145	5 950	5 661	(D)	(NA)	32 240	25 018
Vega Alta	25 963	83 765	1 035	(D)	–	(NA)	(D)	800
Vega Baja	352 414	59 165	(D)	2 580	–	(NA)	31 458	7 830
Vieques	20 738	1 500	1 285	(D)	–	(NA)	(D)	4 780
Villalba	26 440	54 313	(D)	5 105	–	(NA)	(D)	(D)
Yabucoa	(D)	275 170	–	3 425	(D)	(NA)	2 250	8 225
Yauco	40 813	57 035	15 250	(D)	(D)	(NA)	(D)	13 610

[1]Data for 1987 include plantains and bananas.
[2]Data for 1987 do not include melons.

TIPS [UPF] BATCH_1152 [ACEN,J_MCGRANE] ACEN 12/30/94 10:19 AM MACHINE: EPCV20 DATA:AGRI_TIPS_OP_96.TIPS;1 * 12/30/94 09:52:00 TAPE: NOreel FRAME: 50
TSF:TIPS92-09530231.DAT;1 12/30/94 09:53:08 UTF:TIPS93-09530231.DAT;1 12/30/94 09:53:08 META:AGRI_TIPS96_96.DAT;24 12/30/94 09:56:53

Table 31. **Farm-Related Income: 1992 and 1987**

[For enumeration periods, see appendix A; for meaning of abbreviations and symbols, see introductory text]

Geographic area	Total farm-related income				Custom farmwork done for others				Recreational services			
	Farms		Income (dollars)		Farms		Income (dollars)		Farms		Income (dollars)	
	1992	1987	1992	1987	1992	1987	1992	1987	1992	1987	1992	1987
Puerto Rico	**4 266**	**3 681**	**16 609 029**	**18 942 818**	**398**	**340**	**1 902 412**	**9 028 049**	**168**	**32**	**382 502**	**347 327**
Region 1	**1 058**	**626**	**3 842 010**	**2 194 702**	**101**	**76**	**227 121**	**607 263**	**155**	**5**	**237 702**	**199 700**
Region 2	**763**	**662**	**4 307 184**	**3 453 017**	**37**	**42**	**115 662**	**441 612**	**7**	**6**	**8 500**	**22 446**
Region 3	**1 371**	**624**	**2 453 165**	**3 365 122**	**123**	**83**	**504 498**	**2 200 852**	**2**	**6**	**(D)**	**12 025**
Region 4	**636**	**1 271**	**3 514 690**	**6 472 408**	**75**	**90**	**841 918**	**4 277 622**	**1**	**11**	**(D)**	**42 354**
Region 5	**438**	**498**	**2 491 980**	**3 457 569**	**62**	**49**	**213 213**	**1 500 700**	**3**	**4**	**(D)**	**70 802**
Adjuntas	81	223	340 769	302 095	11	2	38 751	(D)	–	5	–	12 008
Aguada	46	50	120 955	47 098	18	3	55 800	(D)	–	1	–	(D)
Aguadilla	18	15	28 336	2 053 683	–	3	–	2 036 000	1	1	(D)	(D)
Aguas Buenas	44	19	131 683	21 795	17	5	(D)	(D)	–	–	–	–
Aibonito	40	25	248 624	136 580	2	2	(D)	(D)	–	–	–	–
Añasco	19	58	96 787	78 297	2	8	(D)	18 990	–	–	–	–
Arecibo	63	65	616 755	722 639	1	3	(D)	5 261	–	–	–	–
Arroyo	6	8	36 037	226 885	2	4	(D)	212 242	–	–	–	–
Barceloneta	28	3	75 448	24 892	–	1	–	(D)	–	–	–	–
Barranquitas	329	107	931 150	261 946	28	32	33 719	103 213	146	–	75 500	–
Bayamón	4	16	5 880	22 230	1	5	(D)	(D)	–	–	–	–
Cabo Rojo	22	18	76 947	65 096	–	3	–	(D)	–	1	–	(D)
Caguas	89	38	244 698	141 432	1	1	(D)	(D)	–	–	–	–
Camuy	59	57	694 661	203 545	2	4	(D)	10 226	–	–	–	–
Canóvanas	22	40	100 600	69 095	1	1	(D)	(D)	–	1	–	(D)
Carolina	20	24	220 776	79 851	7	1	(D)	(D)	–	–	–	–
Cataño	–	–	–	–	–	–	–	–	–	–	–	–
Cayey	13	31	68 975	54 192	1	5	(D)	(D)	–	1	–	(D)
Ceiba	13	10	39 430	28 050	2	1	(D)	(D)	–	–	–	–
Ciales	32	28	83 818	209 569	2	2	(D)	(D)	6	3	(D)	(D)
Cidra	16	52	28 585	170 787	9	–	15 500	–	–	–	–	–
Coamo	112	129	480 528	207 061	16	8	268 920	(D)	–	1	–	(D)
Comerío	54	37	286 524	96 091	–	–	–	–	–	–	–	–
Corozal	278	118	934 860	157 063	7	8	49 350	6 900	6	–	2 202	–
Culebra	6	4	6 005	2 915	–	–	–	–	–	–	–	–
Dorado	7	10	296 232	293 533	–	1	–	(D)	–	1	–	(D)
Fajardo	7	18	41 303	47 447	1	4	(D)	7 900	–	–	–	–
Florida	2	6	(D)	23 867	–	–	–	–	–	–	–	–
Guánica	5	8	45 320	63 750	–	2	–	(D)	–	–	–	–
Guayama	8	19	57 912	276 762	2	7	(D)	238 444	1	–	(D)	–
Guayanilla	57	23	121 171	26 324	7	2	(D)	(D)	–	–	–	–
Guaynabo	11	10	68 446	470 760	7	2	47 755	(D)	–	–	–	–
Gurabo	9	25	56 486	138 949	–	3	–	(D)	–	1	–	(D)
Hatillo	123	118	1 232 527	1 238 771	2	9	(D)	372 319	–	–	–	–
Hormigueros	16	10	61 553	55 945	–	–	–	–	–	–	–	–
Humacao	25	19	153 814	82 410	8	3	72 000	(D)	–	1	–	(D)
Isabela	28	57	139 960	106 552	1	8	(D)	19 620	–	1	–	(D)
Jayuya	84	487	260 107	474 292	4	6	(D)	26 320	–	3	–	21 046
Juana Díaz	22	34	198 999	149 812	2	2	(D)	(D)	–	–	–	–
Juncos	11	15	221 953	118 373	–	–	–	–	1	–	(D)	–
Lajas	26	29	110 248	223 902	7	2	(D)	(D)	–	–	–	–
Lares	162	116	390 154	338 750	6	7	18 760	15 700	–	2	–	(D)
Las Marías	180	122	407 108	104 231	22	13	15 752	(D)	–	–	–	–
Las Piedras	131	80	986 784	591 652	14	9	(D)	8 280	1	–	(D)	–
Loíza	4	6	14 104	116 118	–	2	–	(D)	–	–	–	–
Luquillo	14	6	229 580	21 949	3	–	(D)	–	1	–	(D)	–
Manatí	21	32	215 287	160 634	1	2	(D)	(D)	–	–	–	–
Maricao	661	15	459 452	42 966	–	1	–	(D)	–	–	–	–
Maunabo	7	16	88 212	46 051	1	6	(D)	(D)	–	–	–	–
Mayagüez	21	20	76 955	39 736	3	9	14 880	28 349	–	–	–	–
Moca	164	41	151 539	48 656	37	4	65 660	(D)	–	1	–	(D)
Morovis	104	55	307 368	141 439	4	2	9 300	(D)	–	–	–	–
Naguabo	22	37	248 380	265 293	2	4	(D)	6 500	–	–	–	–
Naranjito	110	49	122 427	86 048	3	9	(D)	1 900	–	–	–	–
Orocovis	95	97	240 211	215 691	35	6	40 880	(D)	–	2	–	(D)
Patillas	15	40	48 721	48 465	1	14	(D)	9 330	–	–	–	–
Peñuelas	38	26	52 925	27 667	3	9	2 300	4 020	–	–	–	–
Ponce	26	48	61 608	2 990 720	2	3	(D)	2 660 245	1	1	(D)	(D)
Quebradillas	50	32	316 458	78 261	6	1	(D)	(D)	–	–	–	–
Rincón	9	10	68 620	8 717	1	1	(D)	(D)	1	–	(D)	–
Río Grande	9	8	38 650	18 057	1	–	(D)	–	–	–	–	–
Sabana Grande	24	15	155 353	47 941	14	4	85 455	(D)	–	1	–	(D)
Salinas	8	40	61 962	678 951	2	5	(D)	576 250	–	–	–	–
San Germán	31	47	161 255	93 852	9	6	96 300	13 900	–	–	–	–
San Juan	5	4	31 500	10 300	3	–	(D)	–	–	–	–	–
San Lorenzo	24	77	59 696	217 633	2	6	(D)	14 007	–	1	–	(D)
San Sebastián	101	109	292 777	284 700	9	16	12 860	12 450	–	–	–	–
Santa Isabel	7	4	852 876	711 070	4	2	290 000	(D)	–	–	–	–
Toa Alta	45	23	97 668	71 676	–	1	–	(D)	2	–	(D)	–
Toa Baja	9	4	75 234	32 916	–	–	–	–	–	–	–	–
Trujillo Alto	8	16	13 133	17 495	1	–	(D)	–	–	1	–	(D)
Utuado	110	138	311 849	241 663	13	8	(D)	10 805	–	1	–	(D)
Vega Alta	5	15	40 915	65 328	1	3	(D)	(D)	–	–	–	–
Vega Baja	9	12	(D)	68 987	–	3	–	10 290	1	–	(D)	–
Vieques	3	4	7 382	10 143	–	–	–	–	–	–	–	–
Villalba	69	101	353 622	176 643	2	4	(D)	6 275	–	–	–	–
Yabucoa	18	64	60 044	1 472 422	2	5	(D)	1 403 850	–	–	–	–
Yauco	92	89	481 499	175 661	20	22	(D)	(D)	–	1	–	(D)

TIPS [UPF] BATCH_1152 [ACEN,J_MCGRANE] ACEN 12/30/94 10:19 AM MACHINE: EPCV20 DATA:AGRI_TIPS_OP_96.TIPS;1 * 12/30/94 09:52:00 TAPE: NOreel FRAME: 51
TSF:TIPS92-09530231.DAT;1 12/30/94 09:53:08 UTF:TIPS93-09530231.DAT;1 12/30/94 09:53:08 META:AGRI_TIPS96_96.DAT;24 12/30/94 09:56:53

Table 31. **Farm-Related Income: 1992 and 1987** —Con.

[For enumeration periods, see appendix A; for meaning of abbreviations and symbols, see introductory text]

Geographic area	Rent from farmland				Participation in Government farm programs			
	Farms		Income (dollars)		Farms		Income (dollars)	
	1992	1987	1992	1987	1992	1987	1992	1987
Puerto Rico	**171**	**187**	**1 400 026**	**993 248**	**3 864**	**3 293**	**12 924 089**	**8 574 194**
Region 1	**39**	**32**	**69 314**	**54 825**	**915**	**552**	**3 307 873**	**1 332 914**
Region 2	**41**	**39**	**428 964**	**106 435**	**718**	**603**	**3 754 058**	**2 882 524**
Region 3	**42**	**62**	**(D)**	**217 570**	**1 264**	**516**	**1 715 807**	**934 675**
Region 4	**17**	**32**	**(D)**	**257 645**	**579**	**1 180**	**2 623 954**	**1 894 787**
Region 5	**32**	**22**	**(D)**	**356 773**	**388**	**442**	**1 522 397**	**1 529 294**
Adjuntas	–	3	–	(D)	70	217	302 018	266 987
Aguada	–	7	–	3 560	34	40	65 155	41 773
Aguadilla	5	6	(D)	11 980	12	8	20 336	(D)
Aguas Buenas	3	1	(D)	(D)	29	14	100 068	16 970
Aibonito	–	1	–	(D)	40	22	(D)	78 280
Añasco	1	3	(D)	11 600	16	52	17 128	47 707
Arecibo	4	3	(D)	7 810	62	61	581 455	709 568
Arroyo	–	1	–	(D)	4	5	(D)	(D)
Barceloneta	3	–	(D)	–	28	3	(D)	(D)
Barranquitas	10	4	30 636	8 350	257	81	791 295	150 383
Bayamón	1	2	(D)	(D)	3	9	(D)	9 580
Cabo Rojo	2	6	(D)	16 575	21	12	(D)	39 322
Caguas	7	2	(D)	(D)	87	37	237 352	138 632
Camuy	9	9	(D)	7 975	49	46	664 836	185 344
Canóvanas	–	–	–	–	22	38	(D)	(D)
Carolina	1	1	(D)	(D)	13	23	204 876	(D)
Cataño	–	–	–	–	–	–	–	–
Cayey	1	1	(D)	(D)	12	25	(D)	47 572
Ceiba	–	1	–	(D)	11	9	(D)	(D)
Ciales	1	2	(D)	(D)	24	22	67 818	175 089
Cidra	–	1	–	(D)	8	51	13 085	(D)
Coamo	4	–	7 600	–	105	123	204 008	190 277
Comerío	6	–	7 200	–	54	37	279 324	96 091
Corozal	7	7	2 822	8 800	273	110	880 486	141 363
Culebra	–	–	–	–	6	4	6 005	2 915
Dorado	–	–	–	–	7	8	296 232	(D)
Fajardo	1	–	(D)	–	5	15	(D)	39 547
Florida	–	–	–	–	2	6	(D)	23 867
Guánica	–	1	–	(D)	5	6	45 320	45 350
Guayama	–	1	–	(D)	7	13	45 412	(D)
Guayanilla	1	3	(D)	(D)	51	19	109 630	12 444
Guaynabo	1	1	(D)	(D)	4	8	(D)	18 060
Gurabo	3	–	(D)	–	7	21	(D)	101 449
Hatillo	10	6	(D)	11 300	115	109	1 051 913	855 152
Hormigueros	3	3	(D)	10 000	14	9	(D)	45 945
Humacao	2	1	(D)	(D)	23	15	(D)	40 994
Isabela	1	4	(D)	(D)	28	48	(D)	82 692
Jayuya	1	5	(D)	8 625	82	485	228 556	418 301
Juana Díaz	1	1	(D)	(D)	21	32	179 194	139 112
Juncos	–	–	–	–	10	15	(D)	118 373
Lajas	2	3	(D)	(D)	24	25	59 196	148 722
Lares	–	3	–	(D)	159	110	371 394	311 644
Las Marías	–	1	–	(D)	160	111	391 356	89 711
Las Piedras	10	7	521 136	284 579	123	70	427 148	298 793
Loíza	1	1	(D)	(D)	4	4	(D)	110 918
Luquillo	–	2	–	(D)	10	6	73 400	(D)
Manatí	3	3	(D)	(D)	19	31	195 786	133 634
Maricao	7	–	2 100	–	661	15	457 352	(D)
Maunabo	1	2	(D)	(D)	7	8	(D)	37 303
Mayagüez	4	1	41 600	(D)	17	10	20 475	(D)
Moca	9	7	9 301	6 305	138	30	76 578	18 061
Morovis	7	4	78 130	(D)	100	52	219 938	130 036
Naguabo	3	3	(D)	44 700	20	33	203 617	214 093
Naranjito	1	–	(D)	–	109	45	119 252	84 148
Orocovis	5	7	8 422	13 950	61	88	190 909	182 061
Patillas	1	4	(D)	8 700	14	24	(D)	30 435
Peñuelas	–	4	–	7 450	36	17	50 625	16 197
Ponce	1	4	(D)	(D)	22	43	53 872	187 205
Quebradillas	3	5	(D)	(D)	48	28	181 058	53 903
Rincón	1	2	(D)	(D)	8	7	17 620	6 917
Río Grande	1	–	(D)	–	8	8	(D)	18 057
Sabana Grande	2	1	(D)	(D)	11	11	(D)	32 207
Salinas	–	1	–	(D)	8	35	(D)	(D)
San Germán	1	7	(D)	2 790	23	39	(D)	77 162
San Juan	–	–	–	–	2	4	(D)	10 300
San Lorenzo	–	2	–	(D)	22	71	(D)	198 826
San Sebastián	4	10	20 500	66 100	92	93	259 417	206 150
Santa Isabel	–	1	–	(D)	5	3	562 876	215 270
Toa Alta	2	2	(D)	(D)	43	23	93 666	63 476
Toa Baja	–	–	–	–	9	4	75 234	32 916
Trujillo Alto	1	2	(D)	(D)	6	13	(D)	12 495
Utuado	1	3	(D)	(D)	104	127	287 153	226 898
Vega Alta	1	2	(D)	(D)	5	11	(D)	53 508
Vega Baja	–	1	–	(D)	8	8	(D)	(D)
Vieques	–	–	–	–	3	4	7 382	10 143
Villalba	4	3	(D)	(D)	67	96	347 322	169 068
Yabucoa	1	1	(D)	(D)	15	60	43 744	(D)
Yauco	5	1	(D)	(D)	72	68	312 267	145 329

TIPS [UPF] BATCH_1152 [ACEN,J_MCGRANE] ACEN 12/30/94 10:19 AM MACHINE: EPCV20 DATA:AGRI_TIPS_OP_96.TIPS;1 * 12/30/94 09:52:00 TAPE: NOreel FRAME: 52
TSF:TIPS92-09530231.DAT;1 12/30/94 09:53:08 UTF:TIPS93-09530231.DAT;1 12/30/94 09:53:08 META:AGRI_TIPS96_96.DAT;24 12/30/94 09:56:53

Table 32. **Selected Farm Production Expenses: 1992 and 1987**

[For enumeration periods, see appendix A; for meaning of abbreviations and symbols, see introductory text]

Geographic area	Livestock, poultry, and fish purchased				Feed purchased for livestock, poultry, and fish				Medicines and drugs purchased for livestock and poultry			
	Farms		Expenses (dollars)		Farms		Expenses (dollars)		Farms		Expenses (dollars)	
	1992	1987	1992	1987	1992	1987	1992	1987	1992	1987	1992	1987
Puerto Rico	**7 046**	**6 686**	**37 600 534**	**28 277 111**	**10 274**	**8 629**	**141 108 249**	**133 559 831**	**11 340**	**3 810**	**8 970 868**	**4 872 340**
Region 1	**1 745**	**1 504**	**5 810 790**	**5 711 974**	**2 356**	**1 854**	**24 274 354**	**26 543 121**	**2 560**	**818**	**1 211 279**	**675 948**
Region 2	**1 463**	**1 334**	**15 784 424**	**9 259 448**	**2 005**	**1 799**	**52 748 624**	**49 799 314**	**2 443**	**793**	**4 070 827**	**2 242 753**
Region 3	**1 176**	**1 455**	**3 179 118**	**3 246 234**	**1 675**	**1 784**	**7 579 075**	**8 574 298**	**1 812**	**780**	**803 369**	**387 869**
Region 4	**1 114**	**1 061**	**7 180 937**	**3 707 655**	**1 800**	**1 503**	**34 556 721**	**17 670 169**	**1 947**	**586**	**1 235 799**	**259 397**
Region 5	**1 548**	**1 332**	**5 645 265**	**6 351 800**	**2 438**	**1 689**	**21 949 475**	**30 972 929**	**2 578**	**833**	**1 649 594**	**1 306 373**
Adjuntas	106	53	71 499	217 769	338	95	165 157	530 169	376	9	42 482	15 570
Aguada	48	77	50 279	49 679	58	87	62 117	81 289	60	33	16 595	7 618
Aguadilla	33	56	196 130	109 246	47	55	534 746	345 816	48	40	35 679	29 654
Aguas Buenas	108	79	152 637	130 228	246	184	242 337	284 995	271	60	31 113	9 682
Aibonito	125	123	1 537 760	1 061 963	162	141	8 228 193	6 034 800	169	79	177 114	92 887
Añasco	45	53	74 946	89 283	68	65	45 691	45 572	71	20	11 551	2 758
Arecibo	243	202	2 709 043	2 782 752	269	266	13 906 241	12 052 464	279	118	1 010 805	519 038
Arroyo	15	27	64 157	47 182	22	30	(D)	338 637	25	16	(D)	12 976
Barceloneta	42	24	188 879	147 259	62	30	896 732	932 968	62	17	56 377	56 194
Barranquitas	212	166	1 125 392	971 107	265	202	5 367 506	6 075 771	288	105	133 884	47 573
Bayamón	73	147	64 184	81 325	84	157	113 456	149 065	84	90	11 606	16 831
Cabo Rojo	102	120	306 167	302 027	137	131	510 068	638 304	137	68	74 341	46 514
Caguas	321	104	858 993	908 451	483	132	3 720 065	3 547 258	485	69	333 837	225 897
Camuy	149	173	1 940 843	1 271 701	166	197	8 493 135	5 830 611	166	113	716 255	325 575
Canóvanas	147	132	476 606	314 430	149	148	653 671	736 193	157	65	108 897	28 720
Carolina	147	88	277 470	266 273	220	99	1 585 223	1 624 780	225	52	129 125	93 220
Cataño	–	–	–	–	–	–	–	–	–	–	–	–
Cayey	160	107	647 190	631 908	220	121	3 396 581	3 708 092	220	65	119 964	81 317
Ceiba	25	28	32 064	88 241	52	30	208 664	255 099	52	12	18 120	9 501
Ciales	72	45	64 191	84 590	137	58	(D)	272 619	159	17	26 101	5 528
Cidra	92	117	480 395	567 429	143	143	2 590 098	3 184 621	154	69	93 834	60 216
Coamo	168	204	2 396 219	1 761 610	199	231	13 701 354	9 570 974	206	122	354 553	120 293
Comerío	131	96	546 650	503 346	226	112	2 808 130	3 261 009	251	54	63 266	31 069
Corozal	269	162	624 485	372 735	375	188	1 985 973	1 852 279	408	92	83 833	37 563
Culebra	18	17	18 289	13 247	24	24	19 505	15 365	24	7	2 789	375
Dorado	7	21	32 700	229 405	7	22	1 754 281	1 857 039	7	14	172 685	110 835
Fajardo	38	30	157 665	383 947	40	42	347 580	595 217	40	21	16 993	14 636
Florida	25	12	242 695	71 778	42	14	363 774	317 032	42	8	36 863	17 428
Guánica	26	40	59 218	104 743	27	40	17 438	43 523	28	20	22 602	6 005
Guayama	41	50	181 153	152 294	47	46	793 316	820 583	49	27	(D)	9 425
Guayanilla	52	46	83 118	46 119	58	58	102 768	44 848	62	21	23 388	5 409
Guaynabo	54	47	122 848	123 315	62	59	212 760	496 980	62	24	11 617	5 955
Gurabo	96	109	262 489	313 949	127	114	1 333 885	2 039 018	135	66	98 179	141 535
Hatillo	235	286	4 543 875	2 884 360	265	270	16 851 768	20 743 073	270	159	1 267 607	837 102
Hormigueros	28	37	60 838	71 637	50	54	212 081	185 305	50	29	13 755	8 720
Humacao	65	106	499 455	368 816	105	108	394 211	551 941	114	68	63 167	39 027
Isabela	134	148	558 477	314 977	178	160	1 878 937	1 943 183	194	109	190 189	65 140
Jayuya	77	78	58 253	48 967	131	216	83 332	138 524	171	32	40 578	2 972
Juana Díaz	65	61	167 520	159 091	65	65	617 520	503 304	66	28	38 494	24 037
Juncos	71	77	547 415	377 390	83	86	1 863 776	2 497 827	95	51	146 681	177 909
Lajas	92	136	314 132	526 833	116	157	571 620	616 429	118	89	37 121	35 300
Lares	56	43	221 934	162 018	107	115	(D)	430 210	372	43	54 374	7 544
Las Marías	82	53	39 008	18 769	96	137	116 074	118 764	113	4	15 050	3 380
Las Piedras	145	119	640 433	765 122	263	154	2 216 907	3 271 318	282	68	167 592	144 715
Loíza	54	46	109 681	36 283	69	45	190 244	236 232	70	25	32 056	9 879
Luquillo	42	25	127 829	54 984	46	28	181 962	325 309	46	11	37 548	19 902
Manatí	43	84	3 582 859	378 248	54	94	4 144 689	2 801 857	54	62	295 030	145 741
Maricao	10	20	12 336	11 401	36	39	15 477	35 656	44	8	15 129	1 150
Maunabo	49	51	81 724	56 169	60	50	(D)	19 009	60	23	23 800	4 525
Mayagüez	76	174	53 047	137 372	109	255	88 686	376 860	115	85	41 080	25 597
Moca	78	123	151 407	176 587	165	119	339 022	222 805	194	42	37 010	10 195
Morovis	109	108	669 355	389 742	194	109	2 076 431	1 983 095	263	62	234 721	104 691
Naguabo	99	91	567 121	591 149	110	100	3 446 659	3 984 390	110	69	331 902	219 444
Naranjito	135	113	467 893	350 285	217	151	2 122 154	2 096 394	225	62	57 669	20 318
Orocovis	92	74	87 784	46 215	136	144	(D)	766 554	175	40	100 369	18 740
Patillas	114	115	148 539	148 559	156	133	297 638	305 972	159	92	28 048	11 351
Peñuelas	188	62	129 010	94 117	251	82	342 893	113 203	265	46	31 171	7 462
Ponce	35	114	57 595	66 062	54	189	195 812	137 669	63	33	16 110	5 350
Quebradillas	153	94	888 608	369 423	222	101	2 593 629	1 875 487	223	76	199 571	91 905
Rincón	38	23	59 952	37 432	63	29	39 638	58 537	63	20	13 006	3 589
Río Grande	53	48	218 580	363 653	98	77	910 681	750 925	107	29	47 749	17 338
Sabana Grande	27	40	214 127	47 914	34	39	414 159	23 688	39	20	17 621	2 492
Salinas	57	76	1 558 467	712 111	57	83	6 612 327	4 551 556	57	47	182 563	28 180
San Germán	108	144	225 479	291 290	178	171	504 553	607 295	185	54	36 619	9 939
San Juan	21	50	327 832	105 614	23	97	909 846	588 758	23	20	3 944	11 650
San Lorenzo	120	150	240 430	387 380	261	256	790 686	1 144 977	301	115	76 181	81 288
San Sebastián	249	211	803 575	957 044	313	246	2 228 768	3 231 272	353	139	226 021	129 818
Santa Isabel	32	10	637 971	11 495	34	11	3 717 713	12 721	34	7	203 772	1 064
Toa Alta	104	74	350 297	679 481	135	84	1 090 807	2 054 523	158	47	77 287	124 930
Toa Baja	15	16	258 143	483 507	15	15	1 734 100	1 926 608	15	9	64 615	34 785
Trujillo Alto	31	66	239 806	142 597	45	71	(D)	405 943	56	7	8 738	6 300
Utuado	264	202	531 557	291 029	402	482	1 562 189	1 023 454	468	82	113 934	50 227
Vega Alta	34	36	103 903	65 792	17	34	439 673	456 420	36	20	20 380	14 522
Vega Baja	72	61	200 585	426 548	85	63	1 138 395	1 536 444	85	36	59 189	81 780
Vieques	43	22	40 689	36 192	51	25	66 923	16 658	51	12	8 109	1 306
Villalba	80	80	261 042	128 993	116	138	498 842	432 093	131	67	45 639	7 432
Yabucoa	52	99	273 134	191 846	112	100	631 283	704 683	118	31	85 310	27 931
Yauco	129	85	222 483	113 286	335	126	290 810	169 916	347	39	79 935	7 876

TIPS [UPF] BATCH_1152 [ACEN,J_MCGRANE] ACEN 12/30/94 10:19 AM MACHINE: EPCV20 DATA:AGRI_TIPS_OP_96.TIPS;1 * 12/30/94 09:52:00 TAPE: NOreel FRAME: 53
TSF:TIPS92-09530231.DAT;1 12/30/94 09:53:08 UTF:TIPS93-09530231.DAT;1 12/30/94 09:53:08 META:AGRI_TIPS96_96.DAT;24 12/30/94 09:56:53

Table 32. **Selected Farm Production Expenses: 1992 and 1987** —Con.

[For enumeration periods, see appendix A; for meaning of abbreviations and symbols, see introductory text]

Geographic area	Seeds, bulbs, plants, and trees purchased				Commercial fertilizer purchased				Gasoline and other fuel and oil products purchased			
	Farms		Expenses (dollars)		Farms		Expenses (dollars)		Farms		Expenses (dollars)	
	1992	1987	1992	1987	1992	1987	1992	1987	1992	1987	1992	1987
Puerto Rico	**7 977**	**10 924**	**7 045 133**	**5 148 670**	**13 803**	**16 457**	**17 200 875**	**15 392 577**	**13 503**	**13 241**	**13 485 013**	**12 057 629**
Region 1	**1 845**	**1 853**	**2 041 601**	**911 613**	**2 557**	**2 841**	**3 267 282**	**2 099 650**	**2 600**	**2 213**	**2 252 609**	**1 960 410**
Region 2	**1 414**	**2 159**	**736 791**	**944 790**	**3 314**	**3 301**	**4 007 678**	**4 528 807**	**3 071**	**2 682**	**4 300 868**	**3 678 805**
Region 3	**1 804**	**2 673**	**1 248 931**	**1 005 512**	**3 558**	**4 110**	**3 332 121**	**3 167 710**	**3 199**	**3 293**	**2 182 085**	**1 965 464**
Region 4	**1 498**	**2 985**	**1 805 383**	**1 441 213**	**2 774**	**3 889**	**4 071 856**	**3 490 780**	**2 920**	**3 295**	**2 955 888**	**2 624 883**
Region 5	**1 416**	**1 254**	**1 212 427**	**845 542**	**1 600**	**2 316**	**2 521 938**	**2 105 630**	**1 713**	**1 758**	**1 793 563**	**1 828 067**
Adjuntas	228	847	130 087	253 836	744	967	519 840	512 626	642	725	321 746	344 702
Aguada	90	148	49 344	41 863	110	252	105 824	115 910	80	115	46 952	58 323
Aguadilla	28	37	18 841	8 205	31	71	65 604	85 704	39	58	72 330	66 560
Aguas Buenas	156	215	168 259	40 887	167	268	156 232	97 086	120	188	82 488	72 643
Aibonito	136	92	301 926	289 312	117	132	547 221	129 896	130	162	322 960	256 499
Añasco	56	171	62 895	58 804	101	248	141 435	208 469	68	186	71 026	107 583
Arecibo	81	102	62 605	144 870	159	246	530 024	926 639	126	215	813 858	703 744
Arroyo	22	28	30 456	37 828	15	54	63 371	92 613	17	54	51 021	52 802
Barceloneta	17	10	51 259	63 333	43	23	199 272	324 502	64	30	121 028	127 491
Barranquitas	546	337	1 016 170	176 630	573	393	1 366 518	382 989	590	351	696 616	376 765
Bayamón	48	87	12 055	13 579	44	168	13 751	39 909	54	136	15 740	33 942
Cabo Rojo	51	57	137 578	58 547	39	90	210 382	168 362	141	162	146 656	153 039
Caguas	239	83	101 342	28 842	291	161	158 586	134 532	308	123	372 186	202 815
Camuy	25	50	11 870	8 105	103	209	311 156	352 008	121	137	344 928	292 676
Canóvanas	116	93	57 365	31 846	86	220	91 350	70 204	160	136	118 829	117 603
Carolina	59	31	17 413	4 297	105	83	87 447	41 345	169	76	81 600	73 986
Cataño	–	–	–	–	–	–	–	–	–	–	–	–
Cayey	55	81	9 231	12 965	45	185	30 497	68 546	187	113	134 068	161 576
Ceiba	11	11	5 515	(D)	22	30	15 565	16 843	56	32	15 815	24 822
Ciales	107	154	45 206	50 317	166	207	98 089	120 009	160	142	81 189	73 204
Cidra	74	125	31 505	156 276	69	197	46 248	106 873	112	153	127 487	206 007
Coamo	134	198	117 655	62 030	185	272	139 626	161 123	239	306	284 728	439 953
Comerío	135	121	63 052	34 141	183	186	127 094	113 431	111	142	98 767	150 153
Corozal	235	273	189 349	94 878	392	387	270 309	301 081	400	270	230 784	211 315
Culebra	–	1	–	(D)	–	2	–	(D)	15	21	2 102	6 469
Dorado	16	13	107 433	9 760	16	35	178 887	106 895	13	27	86 782	75 088
Fajardo	9	12	11 816	6 372	11	37	22 530	47 963	40	35	42 519	42 145
Florida	20	13	23 460	3 013	30	19	41 058	29 844	37	20	25 947	14 783
Guánica	16	21	71 474	42 840	14	25	136 790	156 897	26	51	61 513	55 345
Guayama	19	47	48 142	74 173	16	72	100 270	219 182	59	79	70 561	116 877
Guayanilla	138	92	88 028	47 135	153	144	109 989	135 204	220	119	123 085	86 937
Guaynabo	19	42	35 083	31 406	31	61	53 918	67 868	36	65	38 647	57 547
Gurabo	63	86	51 682	10 891	49	186	67 435	107 402	95	131	69 401	94 690
Hatillo	45	73	18 410	34 787	145	225	472 359	879 159	215	249	1 048 908	975 693
Hormigueros	11	22	68 512	42 343	28	51	140 595	146 336	29	63	74 473	61 135
Humacao	58	46	163 557	40 068	84	96	476 701	213 456	51	91	91 137	92 511
Isabela	83	82	32 140	24 250	127	185	138 729	159 879	141	214	201 051	136 982
Jayuya	191	513	115 002	172 476	398	615	279 753	357 299	368	498	198 390	212 236
Juana Díaz	38	82	106 361	73 002	43	95	368 451	394 181	73	117	156 272	211 174
Juncos	25	17	33 901	9 123	40	58	42 450	128 806	72	77	158 525	103 702
Lajas	44	73	69 127	78 170	38	102	184 226	245 669	88	161	150 032	176 048
Lares	451	567	197 185	266 954	1 068	668	762 499	487 690	986	484	550 892	443 553
Las Marías	230	469	101 321	112 680	694	613	395 251	225 128	597	391	251 551	143 084
Las Piedras	166	112	134 619	36 758	195	194	330 833	234 285	184	171	143 055	202 099
Loíza	8	19	(D)	3 203	3	38	2 973	5 848	19	34	15 981	17 727
Luquillo	19	12	4 066	5 353	31	33	38 300	18 433	38	25	81 686	20 326
Manatí	6	33	7 594	6 501	29	100	443 993	351 266	44	110	304 166	267 455
Maricao	342	298	76 921	84 915	799	350	298 584	258 094	436	302	169 518	138 400
Maunabo	27	51	110 713	61 369	28	94	301 518	132 851	36	74	73 513	38 082
Mayagüez	53	258	68 926	53 716	57	621	194 864	245 779	92	330	99 697	106 941
Moca	261	246	155 851	84 819	323	354	252 785	240 927	288	290	167 002	140 623
Morovis	112	123	48 846	36 404	314	219	191 602	186 428	157	203	271 192	208 890
Naguabo	25	31	17 339	51 638	59	86	176 566	247 618	102	94	220 798	208 454
Naranjito	158	216	88 639	71 689	319	305	197 739	212 227	223	211	99 608	134 946
Orocovis	246	343	155 336	99 615	413	407	316 131	293 733	309	272	169 322	138 862
Patillas	115	101	32 296	19 215	67	200	27 226	67 611	99	146	38 968	53 177
Peñuelas	109	99	26 178	26 066	137	150	52 959	60 373	249	133	69 443	50 940
Ponce	60	363	117 096	173 836	117	510	538 160	513 533	160	422	172 727	265 155
Quebradillas	38	19	14 929	5 566	131	104	219 903	124 811	156	91	170 960	92 354
Rincón	11	30	15 572	12 926	18	56	35 944	43 460	43	39	20 570	28 722
Río Grande	66	56	56 912	21 332	83	95	62 855	45 551	64	87	69 199	77 103
Sabana Grande	71	41	41 075	17 274	117	60	100 964	44 706	117	70	69 740	33 787
Salinas	24	24	217 085	68 339	24	39	281 505	254 921	70	107	346 435	297 786
San Germán	114	153	76 645	78 838	299	248	212 303	188 430	329	229	141 488	122 429
San Juan	13	63	6 280	10 807	17	120	14 352	15 560	15	50	39 766	46 430
San Lorenzo	245	193	86 717	35 055	336	400	206 605	218 530	174	237	64 547	100 373
San Sebastián	343	567	202 709	205 322	763	784	717 841	633 960	685	632	438 486	436 463
Santa Isabel	15	6	223 595	243 200	13	8	501 268	327 696	39	16	518 658	127 182
Toa Alta	73	37	87 745	5 971	142	64	138 227	66 144	163	82	72 883	127 823
Toa Baja	10	9	26 750	150 131	12	13	69 220	154 625	15	21	146 712	100 424
Trujillo Alto	37	57	30 511	13 536	50	116	36 716	24 126	35	81	43 300	58 170
Utuado	488	985	233 411	280 275	1 103	1 220	657 089	614 225	955	938	473 675	399 487
Vega Alta	3	19	(D)	122 578	24	44	163 400	72 782	33	37	72 643	54 658
Vega Baja	24	30	22 016	44 665	23	61	80 634	132 226	50	63	94 125	79 475
Vieques	18	1	1 512	(D)	–	4	–	(D)	42	22	13 308	14 106
Villalba	126	215	69 156	50 998	178	285	127 454	99 980	134	186	104 001	106 939
Yabucoa	127	122	192 668	72 358	139	259	337 400	285 749	97	144	95 808	88 616
Yauco	299	370	293 214	139 079	665	478	605 630	294 438	596	387	337 443	259 023

TIPS [UPF] BATCH_1152 [ACEN,J_MCGRANE] ACEN 12/30/94 10:19 AM MACHINE: EPCV20 DATA:AGRI_TIPS_OP_96.TIPS;1 * 12/30/94 09:52:00 TAPE: NOreel FRAME: 54
TSF:TIPS92-09530231.DAT;1 12/30/94 09:53:08 UTF:TIPS93-09530231.DAT;1 12/30/94 09:53:08 META:AGRI_TIPS96_96.DAT;24 12/30/94 09:56:53

Table 32. **Selected Farm Production Expenses: 1992 and 1987** —Con.

[For enumeration periods, see appendix A; for meaning of abbreviations and symbols, see introductory text]

Geographic area	Wages and salaries of hired farm workers and family members				Contract labor			
	Farms		Expenses (dollars)		Farms		Expenses (dollars)	
	1992	1987	1992	1987	1992	1987	1992	1987
Puerto Rico	**10 413**	**8 339**	**90 547 795**	**76 677 624**	**723**	**944**	**3 986 583**	**7 449 505**
Region 1	**1 893**	**1 323**	**13 681 411**	**11 102 746**	**146**	**191**	**561 426**	**1 673 132**
Region 2	**2 612**	**1 871**	**26 842 716**	**23 211 543**	**119**	**126**	**1 133 058**	**615 118**
Region 3	**2 275**	**1 940**	**15 193 083**	**12 889 120**	**217**	**168**	**816 591**	**1 069 463**
Region 4	**2 211**	**2 103**	**21 576 864**	**17 790 123**	**158**	**278**	**602 750**	**2 533 918**
Region 5	**1 422**	**1 102**	**13 253 721**	**11 684 092**	**83**	**181**	**872 758**	**1 557 874**
Adjuntas	476	477	2 546 271	3 307 278	26	18	77 420	67 250
Aguada	71	117	328 849	451 331	3	2	16 388	(D)
Aguadilla	33	32	290 902	221 521	2	5	(D)	243 600
Aguas Buenas	176	116	897 610	385 925	2	12	(D)	9 310
Aibonito	117	93	1 757 304	830 848	23	40	114 058	539 925
Añasco	74	108	391 457	662 488	2	9	(D)	47 072
Arecibo	162	145	5 488 361	4 979 428	15	9	37 800	68 720
Arroyo	18	40	408 739	473 988	1	7	(D)	84 228
Barceloneta	49	18	400 570	1 891 491	–	2	–	(D)
Barranquitas	386	230	3 071 588	1 651 328	19	40	135 996	676 530
Bayamón	64	58	82 880	114 030	–	5	–	(D)
Cabo Rojo	73	77	1 296 101	932 677	9	12	166 191	44 271
Caguas	243	87	1 506 099	1 083 832	5	9	58 900	101 650
Camuy	80	81	1 840 273	1 251 624	18	22	634 921	157 775
Canóvanas	86	63	563 936	460 086	7	8	14 149	5 901
Carolina	122	49	890 819	694 189	6	6	3 000	13 375
Cataño	–	–	–	–	–	–	–	–
Cayey	61	55	453 228	488 272	15	29	29 543	318 000
Ceiba	14	15	92 770	134 810	1	1	(D)	(D)
Ciales	114	120	478 395	427 295	3	4	2 800	16 101
Cidra	70	79	383 099	1 160 635	–	10	–	163 578
Coamo	216	151	1 133 566	1 257 961	31	83	111 546	965 954
Comerío	166	91	462 259	382 975	15	18	80 040	292 700
Corozal	300	199	1 311 657	994 857	35	26	84 705	139 500
Culebra	17	10	21 200	23 750	6	–	3 400	–
Dorado	10	31	1 274 285	1 194 531	3	3	44 000	10 260
Fajardo	15	22	186 355	224 690	2	8	(D)	79 200
Florida	36	12	244 462	65 833	3	3	(D)	(D)
Guánica	19	31	473 471	532 020	–	5	–	1 930
Guayama	26	46	544 941	828 628	3	12	(D)	115 950
Guayanilla	181	79	792 420	523 989	1	6	(D)	191 050
Guaynabo	23	39	285 158	284 850	1	4	(D)	92 106
Gurabo	65	85	921 496	942 873	1	10	(D)	44 054
Hatillo	168	177	5 537 588	4 955 406	12	10	47 500	153 700
Hormigueros	30	37	494 402	499 703	5	6	44 938	24 950
Humacao	35	62	851 625	705 470	3	12	(D)	17 061
Isabela	88	95	878 200	587 323	6	5	25 375	17 300
Jayuya	316	382	1 512 224	1 206 615	17	41	58 261	57 548
Juana Díaz	59	78	2 968 677	1 351 563	2	9	(D)	117 950
Juncos	28	40	989 471	979 147	3	3	(D)	24 050
Lajas	57	80	1 877 425	1 810 910	19	16	183 025	108 611
Lares	781	443	3 395 730	2 798 034	12	18	21 513	38 685
Las Marías	411	214	1 639 014	698 148	31	4	17 526	15 775
Las Piedras	159	102	1 942 510	1 512 973	18	15	240 220	78 570
Loíza	15	18	91 986	241 290	1	–	(D)	–
Luquillo	29	14	199 307	201 716	1	11	(D)	30 350
Manatí	35	54	3 591 938	3 027 608	7	9	213 226	27 711
Maricao	190	183	1 376 854	1 063 743	19	10	40 268	12 410
Maunabo	37	50	1 134 128	655 980	4	3	5 950	2 133
Mayagüez	58	130	555 505	1 137 700	4	19	13 525	308 670
Moca	184	228	818 171	622 390	34	6	32 010	11 100
Morovis	204	84	1 435 246	770 515	8	5	14 850	21 400
Naguabo	66	59	1 414 626	1 245 296	17	13	211 317	125 703
Naranjito	167	90	513 222	485 004	17	13	19 951	176 800
Orocovis	282	206	1 398 467	1 228 339	10	10	49 000	4 610
Patillas	70	109	184 674	303 975	2	8	(D)	10 850
Peñuelas	128	69	162 611	192 941	2	1	(D)	(D)
Ponce	92	242	1 616 666	1 888 670	4	7	9 100	65 716
Quebradillas	123	59	714 492	438 899	4	8	11 800	22 000
Rincón	21	27	138 371	189 523	–	2	–	(D)
Río Grande	51	51	373 612	346 741	2	14	(D)	36 530
Sabana Grande	100	45	654 599	402 147	10	3	18 039	2 040
Salinas	37	35	2 766 327	1 267 014	8	42	112 387	766 918
San Germán	286	123	913 679	799 422	12	12	110 026	92 775
San Juan	11	21	167 780	61 418	4	3	600	42 700
San Lorenzo	249	183	600 771	871 359	4	22	(D)	28 540
San Sebastián	580	413	3 066 083	2 278 074	61	52	82 680	135 102
Santa Isabel	33	10	3 368 056	3 036 633	5	1	35 064	(D)
Toa Alta	80	43	578 267	641 471	7	13	10 920	41 300
Toa Baja	15	12	799 074	788 483	4	1	22 000	(D)
Trujillo Alto	22	28	248 285	182 350	2	–	(D)	–
Utuado	816	652	2 895 652	1 936 700	36	30	141 408	21 871
Vega Alta	12	22	1 048 324	691 290	3	7	(D)	27 985
Vega Baja	44	26	820 009	668 710	1	6	(D)	67 300
Vieques	6	11	20 180	74 548	–	–	–	–
Villalba	143	136	714 633	512 030	14	8	8 781	(D)
Yabucoa	119	91	1 020 704	821 482	5	3	11 181	105 300
Yauco	413	249	2 238 109	1 638 838	25	35	31 119	59 946

TIPS [UPF] BATCH_1152 [ACEN,J_MCGRANE] ACEN 12/30/94 10:19 AM MACHINE: EPCV20 DATA:AGRI_TIPS_OP_96.TIPS;1 * 12/30/94 09:52:00 TAPE: NOreel FRAME: 55
TSF:TIPS92-09530231.DAT;1 12/30/94 09:53:08 UTF:TIPS93-09530231.DAT;1 12/30/94 09:53:08 META:AGRI_TIPS96_96.DAT;24 12/30/94 09:56:53

Table 32. **Selected Farm Production Expenses: 1992 and 1987** —Con.

[For enumeration periods, see appendix A; for meaning of abbreviations and symbols, see introductory text]

Geographic area	Machine hire and customwork				Agricultural chemicals purchased			
	Farms		Expenses (dollars)		Farms		Expenses (dollars)	
	1992	1987	1992	1987	1992	1987	1992	1987
Puerto Rico	**3 520**	**2 869**	**5 933 123**	**5 327 615**	**9 841**	**6 852**	**9 219 356**	**5 047 032**
Region 1	**850**	**561**	**1 005 175**	**731 976**	**1 700**	**1 092**	**1 240 557**	**545 502**
Region 2	**663**	**460**	**746 300**	**759 572**	**2 339**	**1 369**	**1 985 521**	**1 600 385**
Region 3	**701**	**721**	**1 151 427**	**1 125 607**	**2 493**	**1 739**	**2 041 803**	**936 090**
Region 4	**679**	**658**	**1 629 555**	**1 413 982**	**2 119**	**1 652**	**2 751 035**	**1 323 739**
Region 5	**627**	**469**	**1 400 666**	**1 296 478**	**1 190**	**1 000**	**1 200 440**	**641 316**
Adjuntas	125	105	84 284	56 236	620	491	281 001	234 978
Aguada	24	32	38 561	50 786	78	65	60 662	52 153
Aguadilla	7	10	21 280	27 065	19	48	19 393	43 349
Aguas Buenas	81	79	54 130	28 249	129	108	138 882	19 431
Aibonito	40	41	69 434	66 035	100	48	103 521	69 751
Añasco	22	62	54 025	83 200	62	118	102 068	77 639
Arecibo	45	31	168 135	146 955	89	86	205 806	312 341
Arroyo	10	18	31 285	75 304	11	21	16 515	59 680
Barceloneta	26	8	67 890	26 376	19	14	176 950	220 664
Barranquitas	366	120	342 354	90 878	501	226	300 458	79 101
Bayamón	11	30	4 040	15 450	20	35	4 195	11 228
Cabo Rojo	34	28	62 431	38 206	46	48	217 907	60 871
Caguas	77	20	47 670	29 134	176	51	53 229	23 198
Camuy	33	23	60 890	41 875	51	59	112 244	43 511
Canóvanas	18	22	36 004	24 786	40	38	32 747	8 470
Carolina	21	15	25 419	51 499	77	28	16 368	24 852
Cataño	–	–	–	–	–	–	–	–
Cayey	10	11	9 592	22 060	48	27	11 472	7 013
Ceiba	3	7	4 700	9 766	13	15	7 586	6 739
Ciales	27	22	14 036	21 347	157	103	66 947	25 230
Cidra	41	42	39 380	57 246	53	79	10 235	39 593
Coamo	96	131	145 199	133 262	179	151	75 803	86 987
Comerío	35	53	63 279	62 553	143	62	57 991	19 277
Corozal	119	103	187 867	112 092	237	160	240 211	74 815
Culebra	–	3	–	4 450	–	–	–	–
Dorado	3	3	(D)	11 675	8	11	121 640	58 252
Fajardo	8	7	27 860	82 281	12	15	23 368	16 838
Florida	18	8	14 454	6 418	23	12	23 425	3 099
Guánica	6	16	28 075	39 161	15	19	88 466	39 695
Guayama	18	23	63 637	127 880	21	37	79 695	162 714
Guayanilla	24	18	15 255	11 976	89	43	74 052	39 156
Guaynabo	2	7	(D)	8 650	17	27	7 240	3 888
Gurabo	23	13	15 951	46 914	60	68	33 176	29 937
Hatillo	15	34	44 760	155 733	70	113	184 781	176 872
Hormigueros	12	12	24 796	31 988	29	18	91 461	27 308
Humacao	68	24	284 180	421 192	30	49	279 901	90 565
Isabela	67	53	61 531	43 045	78	122	68 019	34 099
Jayuya	91	74	81 225	46 141	327	264	204 366	103 099
Juana Díaz	27	43	153 318	113 934	36	48	78 128	167 793
Juncos	11	11	54 680	13 112	33	26	19 423	28 565
Lajas	23	59	84 535	233 017	32	74	44 604	80 847
Lares	215	77	110 251	76 281	799	303	359 409	206 594
Las Marías	90	46	79 831	44 855	463	236	215 416	72 918
Las Piedras	106	96	66 828	65 212	183	138	138 298	56 937
Loíza	4	7	4 226	6 978	4	12	(D)	4 117
Luquillo	9	7	8 784	16 507	32	10	12 705	1 081
Manatí	14	25	23 359	47 730	23	45	232 700	266 245
Maricao	19	24	34 738	17 157	495	188	206 934	98 840
Maunabo	15	27	124 100	62 630	19	63	95 509	51 232
Mayagüez	22	32	135 658	94 820	55	125	94 946	55 818
Moca	152	98	111 529	71 078	263	191	151 775	65 051
Morovis	42	45	32 719	85 977	253	68	100 914	44 710
Naguabo	20	29	130 134	279 318	56	43	70 370	77 797
Naranjito	48	44	45 122	65 568	126	145	63 789	41 501
Orocovis	121	76	91 633	55 877	288	185	167 518	74 770
Patillas	45	43	42 160	59 859	31	86	9 412	33 640
Peñuelas	21	17	7 330	12 349	106	36	32 598	10 352
Ponce	19	32	164 409	407 476	88	107	292 159	98 360
Quebradillas	39	13	29 600	16 995	41	43	43 830	14 120
Rincón	7	12	70 220	77 045	12	21	28 718	5 741
Río Grande	30	27	28 705	31 453	53	31	14 144	5 880
Sabana Grande	52	15	25 949	19 400	102	34	63 119	20 645
Salinas	28	35	425 781	179 982	24	24	178 250	66 253
San Germán	30	31	97 925	79 353	188	100	88 875	46 034
San Juan	8	2	5 600	(D)	11	17	1 622	479
San Lorenzo	51	39	55 841	27 024	224	190	86 075	58 125
San Sebastián	134	191	220 343	175 431	556	332	499 440	155 082
Santa Isabel	7	4	61 500	116 400	12	5	490 658	107 209
Toa Alta	29	16	44 650	26 396	63	29	37 785	8 947
Toa Baja	6	3	12 200	34 918	14	8	78 176	81 961
Trujillo Alto	5	2	29 514	(D)	35	23	9 545	1 392
Utuado	169	160	127 848	107 230	798	496	397 882	175 916
Vega Alta	4	6	6 756	16 500	6	15	(D)	21 914
Vega Baja	20	14	52 358	26 655	16	27	80 633	111 083
Vieques	–	1	–	(D)	–	–	–	–
Villalba	23	42	22 723	31 809	133	130	59 199	31 649
Yabucoa	51	37	381 098	178 352	116	110	158 248	89 172
Yauco	178	73	399 097	41 374	405	209	881 300	121 869

TIPS [UPF] BATCH_1152 [ACEN,J_MCGRANE] ACEN 12/30/94 10:19 AM MACHINE: EPCV20 DATA:AGRI_TIPS_OP_96.TIPS;1 * 12/30/94 09:52:00 TAPE: NOreel FRAME: 56
TSF:TIPS92-09530231.DAT;1 12/30/94 09:53:08 UTF:TIPS93-09530231.DAT;1 12/30/94 09:53:08 META:AGRI_TIPS96_96.DAT;24 12/30/94 09:56:53

Table 33. **Agricultural Chemicals Used, Including Fertilizer: 1992 and 1987**

[Detail may not add to total due to rounding. For enumeration periods, see appendix A; for meaning of abbreviations and symbols, see introductory text]

Geographic area	Farms using agricultural chemicals		Lime						Fertilizer for cropland				Fertilizer for pastureland			
			Farms		Tons		Cuerdas on which used		Farms		Cuerdas on which used		Farms		Cuerdas on which used	
	1992	1987	1992	1987	1992	1987	1992	1987	1992	1987	1992	1987	1992	1987	1992	1987
Puerto Rico	**14 779**	**6 852**	**2 325**	**1 580**	**35 458**	**17 453**	**23 215**	**14 653**	**12 358**	**(NA)**	**133 778**	**(NA)**	**1 851**	**(NA)**	**78 652**	**(NA)**
Region 1	**2 723**	**1 092**	**619**	**302**	**7 183**	**3 421**	**4 473**	**2 282**	**2 272**	**(NA)**	**16 782**	**(NA)**	**515**	**(NA)**	**14 645**	**(NA)**
Region 2	**3 493**	**1 369**	**334**	**233**	**11 778**	**3 628**	**7 364**	**3 378**	**2 826**	**(NA)**	**26 380**	**(NA)**	**558**	**(NA)**	**32 752**	**(NA)**
Region 3	**3 763**	**1 739**	**693**	**493**	**6 876**	**4 759**	**5 178**	**4 009**	**3 309**	**(NA)**	**36 978**	**(NA)**	**299**	**(NA)**	**10 659**	**(NA)**
Region 4	**3 006**	**1 652**	**289**	**202**	**5 730**	**2 553**	**3 350**	**2 163**	**2 645**	**(NA)**	**37 547**	**(NA)**	**92**	**(NA)**	**4 580**	**(NA)**
Region 5	**1 794**	**1 000**	**390**	**350**	**3 891**	**3 092**	**2 850**	**2 822**	**1 306**	**(NA)**	**16 091**	**(NA)**	**387**	**(NA)**	**16 017**	**(NA)**
Adjuntas	813	491	121	70	3 824	836	1 595	437	730	(NA)	5 867	(NA)	3	(NA)	(D)	(NA)
Aguada	116	65	21	20	411	166	113	107	106	(NA)	1 117	(NA)	3	(NA)	52	(NA)
Aguadilla	35	48	9	5	84	64	82	58	18	(NA)	373	(NA)	21	(NA)	878	(NA)
Aguas Buenas	178	108	89	80	607	426	436	290	129	(NA)	1 203	(NA)	56	(NA)	405	(NA)
Aibonito	133	48	46	14	105	107	92	31	108	(NA)	788	(NA)	8	(NA)	285	(NA)
Añasco	109	118	13	47	64	267	80	263	92	(NA)	1 876	(NA)	8	(NA)	160	(NA)
Arecibo	180	86	14	14	1 551	484	758	280	102	(NA)	2 217	(NA)	52	(NA)	6 453	(NA)
Arroyo	15	21	2	4	(D)	33	(D)	87	12	(NA)	877	(NA)	2	(NA)	(D)	(NA)
Barceloneta	45	14	2	3	(D)	13	(D)	17	24	(NA)	694	(NA)	24	(NA)	974	(NA)
Barranquitas	610	226	223	93	2 484	860	1 366	699	531	(NA)	5 021	(NA)	131	(NA)	1 437	(NA)
Bayamón	49	35	11	12	96	52	89	38	43	(NA)	183	(NA)	1	(NA)	(D)	(NA)
Cabo Rojo	53	48	7	13	234	84	85	149	31	(NA)	1 513	(NA)	10	(NA)	664	(NA)
Caguas	342	51	95	19	405	82	284	61	246	(NA)	653	(NA)	33	(NA)	2 358	(NA)
Camuy	111	59	16	4	1 260	188	899	254	36	(NA)	231	(NA)	73	(NA)	4 677	(NA)
Canóvanas	96	38	24	9	272	63	171	41	61	(NA)	203	(NA)	27	(NA)	923	(NA)
Carolina	123	28	40	12	200	54	119	47	65	(NA)	139	(NA)	41	(NA)	934	(NA)
Cataño	–	–	–	–	–	–	–	–	–	(NA)	–	(NA)	–	(NA)	–	(NA)
Cayey	65	27	21	9	85	72	161	69	39	(NA)	142	(NA)	7	(NA)	538	(NA)
Ceiba	22	15	1	3	(D)	4	(D)	251	10	(NA)	73	(NA)	14	(NA)	303	(NA)
Ciales	195	103	44	27	711	260	308	223	155	(NA)	1 043	(NA)	14	(NA)	548	(NA)
Cidra	77	79	23	51	172	357	88	261	61	(NA)	267	(NA)	17	(NA)	394	(NA)
Coamo	232	151	12	24	170	160	200	180	174	(NA)	1 505	(NA)	19	(NA)	1 110	(NA)
Comerío	196	62	41	24	408	304	317	210	173	(NA)	824	(NA)	30	(NA)	308	(NA)
Corozal	423	160	49	13	1 341	291	545	129	317	(NA)	2 530	(NA)	128	(NA)	2 104	(NA)
Culebra	–	–	–	–	–	–	–	–	–	(NA)	–	(NA)	–	(NA)	–	(NA)
Dorado	18	11	2	–	(D)	–	(D)	–	13	(NA)	(D)	(NA)	3	(NA)	1 145	(NA)
Fajardo	15	15	5	3	201	46	56	14	11	(NA)	569	(NA)	6	(NA)	209	(NA)
Florida	30	12	9	5	74	53	59	63	19	(NA)	67	(NA)	12	(NA)	1 046	(NA)
Guánica	15	19	–	1	–	(D)	–	(D)	14	(NA)	740	(NA)	1	(NA)	(D)	(NA)
Guayama	22	37	3	9	(D)	129	(D)	74	15	(NA)	1 308	(NA)	1	(NA)	(D)	(NA)
Guayanilla	163	43	2	1	(D)	(D)	(D)	(D)	127	(NA)	2 541	(NA)	8	(NA)	32	(NA)
Guaynabo	32	27	5	8	20	22	12	18	29	(NA)	55	(NA)	1	(NA)	(D)	(NA)
Gurabo	83	68	11	22	62	32	31	58	40	(NA)	104	(NA)	21	(NA)	787	(NA)
Hatillo	161	113	6	13	751	469	681	461	26	(NA)	336	(NA)	128	(NA)	7 231	(NA)
Hormigueros	32	18	5	2	14	(D)	(D)	(D)	24	(NA)	1 655	(NA)	3	(NA)	75	(NA)
Humacao	87	49	1	8	(D)	36	(D)	45	66	(NA)	4 616	(NA)	20	(NA)	665	(NA)
Isabela	156	122	15	12	105	752	268	325	84	(NA)	802	(NA)	63	(NA)	2 090	(NA)
Jayuya	426	264	47	31	628	266	683	313	383	(NA)	3 300	(NA)	19	(NA)	405	(NA)
Juana Díaz	47	48	–	1	–	(D)	–	(D)	26	(NA)	2 053	(NA)	6	(NA)	226	(NA)
Juncos	43	26	10	9	83	628	46	320	20	(NA)	122	(NA)	16	(NA)	806	(NA)
Lajas	40	74	5	15	76	102	145	55	30	(NA)	1 596	(NA)	9	(NA)	459	(NA)
Lares	1 092	303	110	80	822	614	635	988	1 063	(NA)	9 945	(NA)	4	(NA)	101	(NA)
Las Marías	705	236	67	61	815	477	389	408	687	(NA)	5 851	(NA)	7	(NA)	167	(NA)
Las Piedras	228	138	29	22	633	325	434	175	145	(NA)	857	(NA)	65	(NA)	3 984	(NA)
Loíza	5	12	–	3	–	18	–	12	3	(NA)	(D)	(NA)	2	(NA)	(D)	(NA)
Luquillo	33	10	14	3	88	57	242	8	29	(NA)	148	(NA)	8	(NA)	(D)	(NA)
Manatí	38	45	3	4	(D)	71	(D)	73	7	(NA)	(D)	(NA)	24	(NA)	3 626	(NA)
Maricao	817	188	131	55	1 129	623	1 259	894	773	(NA)	4 598	(NA)	–	(NA)	–	(NA)
Maunabo	29	63	5	13	70	105	57	78	23	(NA)	576	(NA)	8	(NA)	116	(NA)
Mayagüez	68	125	26	28	1 281	290	415	150	53	(NA)	2 591	(NA)	3	(NA)	(D)	(NA)
Moca	347	191	165	101	1 146	352	845	465	316	(NA)	2 216	(NA)	22	(NA)	572	(NA)
Morovis	321	68	23	15	249	106	511	102	286	(NA)	1 667	(NA)	71	(NA)	2 447	(NA)
Naguabo	71	43	6	9	283	129	154	565	24	(NA)	313	(NA)	51	(NA)	2 859	(NA)
Naranjito	331	145	32	38	304	455	192	285	300	(NA)	2 061	(NA)	30	(NA)	515	(NA)
Orocovis	431	185	112	35	1 068	303	922	199	406	(NA)	3 615	(NA)	25	(NA)	1 734	(NA)
Patillas	70	86	5	13	34	66	25	74	48	(NA)	252	(NA)	31	(NA)	714	(NA)
Peñuelas	148	36	10	1	26	(D)	41	(D)	130	(NA)	969	(NA)	1	(NA)	(D)	(NA)
Ponce	130	107	7	7	171	348	143	309	98	(NA)	4 590	(NA)	4	(NA)	367	(NA)
Quebradillas	134	43	13	7	194	457	261	233	23	(NA)	(D)	(NA)	105	(NA)	3 393	(NA)
Rincón	23	21	4	2	4	(D)	80	(D)	15	(NA)	406	(NA)	3	(NA)	79	(NA)
Río Grande	87	31	37	18	342	604	262	149	77	(NA)	361	(NA)	23	(NA)	898	(NA)
Sabana Grande	125	34	9	4	46	34	(D)	13	116	(NA)	1 617	(NA)	3	(NA)	140	(NA)
Salinas	29	24	1	1	(D)	(D)	(D)	(D)	25	(NA)	3 285	(NA)	1	(NA)	(D)	(NA)
San Germán	331	100	44	32	194	306	384	215	284	(NA)	3 025	(NA)	18	(NA)	770	(NA)
San Juan	17	17	2	5	(D)	16	(D)	5	15	(NA)	22	(NA)	2	(NA)	(D)	(NA)
San Lorenzo	340	190	61	56	897	430	545	464	313	(NA)	1 657	(NA)	40	(NA)	1 263	(NA)
San Sebastián	791	332	172	95	1 273	994	972	758	666	(NA)	7 001	(NA)	125	(NA)	4 207	(NA)
Santa Isabel	15	5	1	–	(D)	–	(D)	–	11	(NA)	4 177	(NA)	2	(NA)	(D)	(NA)
Toa Alta	143	29	7	5	(D)	11	(D)	14	116	(NA)	518	(NA)	29	(NA)	1 016	(NA)
Toa Baja	14	8	–	–	–	–	–	–	10	(NA)	64	(NA)	4	(NA)	2 076	(NA)
Trujillo Alto	52	23	13	13	48	73	34	73	44	(NA)	79	(NA)	5	(NA)	85	(NA)
Utuado	1 160	496	86	55	1 615	474	826	400	1 069	(NA)	8 751	(NA)	43	(NA)	1 610	(NA)
Vega Alta	25	15	–	5	–	188	–	90	19	(NA)	59	(NA)	5	(NA)	526	(NA)
Vega Baja	26	27	8	6	(D)	439	(D)	285	16	(NA)	480	(NA)	8	(NA)	647	(NA)
Vieques	1	–	1	–	(D)	–	(D)	–	–	(NA)	–	(NA)	–	(NA)	–	(NA)
Villalba	184	130	8	9	104	166	115	173	173	(NA)	1 914	(NA)	11	(NA)	450	(NA)
Yabucoa	144	110	29	38	246	363	142	407	125	(NA)	3 143	(NA)	19	(NA)	1 058	(NA)
Yauco	686	209	34	31	481	472	441	474	660	(NA)	6 557	(NA)	10	(NA)	848	(NA)

TIPS [UPF] BATCH_1152 [ACEN,J_MCGRANE] ACEN 12/30/94 10:19 AM MACHINE: EPCV20 DATA:AGRI_TIPS_OP_96.TIPS;1 * 12/30/94 09:52:00 TAPE: NOreel FRAME: 57
TSF:TIPS92-09530231.DAT;1 12/30/94 09:53:08 UTF:TIPS93-09530231.DAT;1 12/30/94 09:53:08 META:AGRI_TIPS96_96.DAT;24 12/30/94 09:56:53

Table 33. **Agricultural Chemicals Used, Including Fertilizer: 1992 and 1987** —Con.

[Detail may not add to total due to rounding. For enumeration periods, see appendix A; for meaning of abbreviations and symbols, see introductory text]

Geographic area	Sprays, dusts, fumigants, etc., to control — Insects on crops and cultivated and/or improved pastures				Diseases in crops and orchards				Weeds or grass in cropland and pastures				Nematodes on crops			
	Farms		Cuerdas on which used		Farms		Cuerdas on which used		Farms		Cuerdas on which used		Farms		Cuerdas on which used	
	1992	1987	1992	1987	1992	1987	1992	1987	1992	1987	1992	1987	1992	1987	1992	1987
Puerto Rico	**4 544**	**4 008**	**60 740**	**70 303**	**1 993**	**1 321**	**26 320**	**18 911**	**6 570**	**3 130**	**105 856**	**65 391**	**1 098**	**(NA)**	**14 929**	**(NA)**
Region 1	**1 095**	**585**	**8 554**	**6 564**	**328**	**255**	**2 741**	**1 730**	**746**	**435**	**10 367**	**5 597**	**218**	**(NA)**	**1 736**	**(NA)**
Region 2	**729**	**745**	**12 768**	**13 598**	**393**	**248**	**5 758**	**5 509**	**1 908**	**779**	**26 684**	**16 912**	**204**	**(NA)**	**4 250**	**(NA)**
Region 3	**1 052**	**991**	**14 379**	**19 324**	**531**	**285**	**6 556**	**4 142**	**1 773**	**833**	**26 054**	**16 223**	**357**	**(NA)**	**4 645**	**(NA)**
Region 4	**1 119**	**1 141**	**20 197**	**24 371**	**503**	**324**	**9 690**	**5 903**	**1 376**	**671**	**24 667**	**17 109**	**167**	**(NA)**	**2 569**	**(NA)**
Region 5	**549**	**546**	**4 842**	**6 447**	**238**	**209**	**1 575**	**1 626**	**767**	**412**	**18 085**	**9 548**	**152**	**(NA)**	**1 730**	**(NA)**
Adjuntas	166	330	1 959	3 276	147	91	1 582	663	502	242	4 485	2 664	36	(NA)	360	(NA)
Aguada	65	37	545	1 265	14	12	352	103	21	24	694	402	14	(NA)	210	(NA)
Aguadilla	11	33	401	1 239	5	10	(D)	154	14	16	(D)	495	1	(NA)	(D)	(NA)
Aguas Buenas	43	57	296	223	52	19	344	63	91	25	856	107	20	(NA)	356	(NA)
Aibonito	85	42	650	151	32	16	139	125	44	16	160	89	44	(NA)	147	(NA)
Añasco	34	70	878	1 064	31	18	171	1 238	39	55	1 055	1 103	25	(NA)	110	(NA)
Arecibo	45	56	1 674	1 589	10	8	782	769	56	34	2 866	2 259	9	(NA)	741	(NA)
Arroyo	9	18	400	1 060	–	4	–	77	4	6	319	503	3	(NA)	16	(NA)
Barceloneta	16	11	(D)	1 090	10	7	(D)	888	19	7	1 156	856	10	(NA)	(D)	(NA)
Barranquitas	420	80	3 214	595	44	40	397	170	117	142	988	923	48	(NA)	266	(NA)
Bayamón	14	9	32	27	6	6	10	75	11	16	(D)	69	6	(NA)	10	(NA)
Cabo Rojo	26	35	466	1 627	9	4	273	89	21	12	2 033	1 555	8	(NA)	186	(NA)
Caguas	81	44	309	468	41	20	77	32	103	17	645	444	10	(NA)	28	(NA)
Camuy	17	35	296	606	9	6	44	(D)	44	23	1 233	896	9	(NA)	28	(NA)
Canóvanas	28	23	153	254	6	5	45	18	11	13	60	150	3	(NA)	(D)	(NA)
Carolina	33	15	40	75	7	9	4	26	34	9	423	524	15	(NA)	28	(NA)
Cataño	–	–	–	–	–	–	–	–	–	–	–	–	–	(NA)	–	(NA)
Cayey	40	15	130	156	6	5	15	38	19	9	116	169	–	(NA)	–	(NA)
Ceiba	3	10	58	42	1	1	(D)	(D)	13	4	127	154	2	(NA)	(D)	(NA)
Ciales	43	74	333	574	22	25	169	135	141	21	987	266	25	(NA)	208	(NA)
Cidra	24	30	(D)	111	12	30	18	76	27	27	201	630	8	(NA)	29	(NA)
Coamo	117	116	1 031	2 847	39	27	380	691	74	18	1 329	1 132	13	(NA)	302	(NA)
Comerío	72	28	421	246	35	19	111	87	60	17	312	112	11	(NA)	81	(NA)
Corozal	123	96	1 609	985	84	62	1 189	713	128	83	1 733	790	25	(NA)	311	(NA)
Culebra	–	–	–	–	–	–	–	–	–	–	–	–	–	(NA)	–	(NA)
Dorado	6	7	452	263	3	1	(D)	(D)	4	8	424	609	1	(NA)	(D)	(NA)
Fajardo	5	9	28	133	1	1	(D)	(D)	10	4	617	492	2	(NA)	(D)	(NA)
Florida	14	8	(D)	26	6	1	26	(D)	16	4	764	118	8	(NA)	34	(NA)
Guánica	13	16	579	1 187	4	8	167	846	11	5	514	839	3	(NA)	(D)	(NA)
Guayama	17	30	641	2 631	–	5	–	(D)	14	9	1 298	708	2	(NA)	(D)	(NA)
Guayanilla	69	30	1 420	1 770	14	8	1 587	94	27	13	2 001	590	3	(NA)	55	(NA)
Guaynabo	8	21	35	100	7	7	8	26	9	8	23	36	–	(NA)	–	(NA)
Gurabo	46	37	94	232	10	16	38	11	18	17	466	1 164	2	(NA)	(D)	(NA)
Hatillo	38	71	1 643	1 708	2	47	(D)	456	46	55	2 550	2 802	4	(NA)	(D)	(NA)
Hormigueros	13	10	316	811	6	3	(D)	3	25	8	1 735	634	9	(NA)	27	(NA)
Humacao	3	33	(D)	1 151	–	7	–	24	22	23	4 903	2 114	10	(NA)	145	(NA)
Isabela	28	87	233	1 072	14	14	74	82	61	39	1 148	284	8	(NA)	3	(NA)
Jayuya	134	147	1 626	1 315	90	26	1 333	313	275	175	2 796	1 719	33	(NA)	783	(NA)
Juana Díaz	27	31	1 547	1 222	11	19	505	1 077	12	21	1 107	654	5	(NA)	285	(NA)
Juncos	19	12	128	682	8	5	(D)	40	15	14	173	842	3	(NA)	9	(NA)
Lajas	19	54	252	2 311	6	16	96	418	20	29	648	1 889	3	(NA)	(D)	(NA)
Lares	147	133	1 942	1 789	103	56	902	870	708	215	5 609	3 301	68	(NA)	499	(NA)
Las Marías	186	133	2 192	1 125	74	28	1 036	201	324	110	3 190	804	48	(NA)	973	(NA)
Las Piedras	120	81	879	703	69	37	450	206	117	64	1 267	627	56	(NA)	397	(NA)
Loíza	2	11	(D)	228	1	5	(D)	9	3	2	(D)	(D)	1	(NA)	(D)	(NA)
Luquillo	24	6	105	32	16	3	52	14	16	1	131	(D)	10	(NA)	52	(NA)
Manatí	10	28	1 657	1 262	2	7	(D)	906	16	25	2 175	2 017	1	(NA)	(D)	(NA)
Maricao	107	117	1 435	938	113	17	1 316	214	380	110	2 400	1 215	66	(NA)	766	(NA)
Maunabo	18	44	565	286	15	7	506	34	17	23	663	1 032	15	(NA)	499	(NA)
Mayagüez	39	73	1 467	1 474	19	18	120	65	35	41	1 077	1 462	16	(NA)	102	(NA)
Moca	184	77	1 300	1 521	63	24	583	85	169	112	2 016	927	75	(NA)	669	(NA)
Morovis	147	51	1 064	1 307	110	28	466	202	156	22	1 358	308	13	(NA)	100	(NA)
Naguabo	26	17	370	520	13	4	27	784	25	24	1 671	463	1	(NA)	(D)	(NA)
Naranjito	90	112	449	965	11	26	46	151	44	22	510	77	20	(NA)	160	(NA)
Orocovis	158	80	1 163	1 019	66	59	469	379	191	79	2 365	613	34	(NA)	429	(NA)
Patillas	8	48	81	470	1	16	(D)	138	26	50	714	535	2	(NA)	(D)	(NA)
Peñuelas	87	24	672	394	21	15	166	107	37	7	610	264	4	(NA)	(D)	(NA)
Ponce	61	95	2 690	2 704	24	10	314	234	68	37	3 558	2 113	13	(NA)	218	(NA)
Quebradillas	27	19	261	176	7	6	26	14	17	24	296	385	2	(NA)	(D)	(NA)
Rincón	10	17	55	85	3	7	11	50	4	6	(D)	103	3	(NA)	13	(NA)
Río Grande	14	22	68	97	9	3	57	9	36	2	165	(D)	15	(NA)	130	(NA)
Sabana Grande	49	16	638	677	29	7	609	110	81	22	1 168	376	2	(NA)	(D)	(NA)
Salinas	15	19	1 268	1 211	6	2	511	(D)	16	15	2 653	2 454	2	(NA)	(D)	(NA)
San Germán	71	45	807	903	10	22	160	62	149	46	2 174	1 039	7	(NA)	61	(NA)
San Juan	9	13	8	15	3	–	3	–	4	1	19	(D)	–	(NA)	–	(NA)
San Lorenzo	21	67	381	659	4	34	41	147	209	117	1 245	583	7	(NA)	82	(NA)
San Sebastián	197	171	2 815	2 025	131	77	1 184	424	419	198	5 404	3 097	69	(NA)	866	(NA)
Santa Isabel	12	5	1 896	2 030	8	3	1 189	1 332	6	4	1 155	1 612	–	(NA)	–	(NA)
Toa Alta	47	14	603	269	17	6	30	22	24	17	680	175	22	(NA)	219	(NA)
Toa Baja	7	5	33	313	6	1	16	(D)	9	2	1 459	(D)	–	(NA)	–	(NA)
Trujillo Alto	30	10	30	15	4	–	11	–	17	1	20	(D)	3	(NA)	6	(NA)
Utuado	215	241	2 563	2 213	104	52	1 272	583	674	337	6 631	2 748	49	(NA)	572	(NA)
Vega Alta	2	14	(D)	894	1	1	(D)	(D)	5	4	210	52	–	(NA)	–	(NA)
Vega Baja	10	18	447	1 259	8	5	(D)	678	15	12	1 061	957	6	(NA)	(D)	(NA)
Vieques	–	–	–	–	–	–	–	–	–	–	–	–	–	(NA)	–	(NA)
Villalba	94	108	1 225	1 539	24	33	196	373	59	20	1 029	335	7	(NA)	13	(NA)
Yabucoa	74	67	418	1 105	7	9	39	48	60	36	3 548	1 285	13	(NA)	81	(NA)
Yauco	252	140	4 213	1 903	87	65	1 788	763	256	54	3 784	1 826	7	(NA)	168	(NA)

TIPS [UPF] BATCH_1152 [ACEN,J_MCGRANE] ACEN 12/30/94 10:19 AM MACHINE: EPCV20 DATA:AGRI_TIPS_OP_96.TIPS;1 * 12/30/94 09:52:00 TAPE: NOreel FRAME: 58
TSF:TIPS92-09530231.DAT;1 12/30/94 09:53:08 UTF:TIPS93-09530231.DAT;1 12/30/94 09:53:08 META:AGRI_TIPS96_96.DAT;24 12/30/94 09:56:53

Table 34. **Livestock on Farms: 1992 and 1987**

[For enumeration periods, see appendix A; for meaning of abbreviations and symbols, see introductory text]

Geographic area		Puerto Rico	Region 1	Region 2	Region 3	Region 4	Region 5	Adjuntas	Aguada	Aguadilla	Aguas Buenas	Aibonito	Añasco
Cattle and calves:													
Farms	1992	6 955	1 662	1 505	1 234	742	1 812	39	31	45	193	107	27
	1987	7 218	1 532	1 605	1 496	929	1 656	28	81	63	113	103	47
Number	1992	314 134	54 289	109 875	47 283	32 969	69 718	877	1 103	2 687	2 292	2 853	1 465
	1987	293 244	52 246	92 285	48 189	36 301	64 223	610	828	2 067	1 520	3 371	663
Dairy:													
Farms	1992	2 933	645	868	472	208	740	24	3	16	128	22	14
	1987	3 051	728	854	479	227	763	17	41	13	50	28	19
Number	1992	153 735	15 557	91 593	14 996	2 105	29 484	123	9	907	567	131	149
	1987	142 817	18 794	74 330	13 684	2 712	33 297	192	110	591	224	316	85
Beef and other cattle:													
Farms	1992	5 357	1 367	896	981	662	1 451	17	29	35	132	94	17
	1987	5 497	1 174	1 006	1 215	792	1 310	14	65	58	88	83	34
Number	1992	160 399	38 732	18 282	32 287	30 864	40 234	754	1 094	1 780	1 725	2 722	1 316
	1987	150 427	33 452	17 955	34 505	33 589	30 926	418	718	1 476	1 296	3 055	578
Cows:													
Farms	1992	5 301	1 291	1 001	928	574	1 507	19	28	41	173	70	25
	1987	5 735	1 213	1 158	1 191	802	1 371	22	68	50	93	90	34
Number	1992	162 461	23 635	70 330	21 709	12 092	34 695	183	550	993	801	1 049	928
	1987	155 099	22 791	61 317	20 331	16 029	34 631	257	273	788	492	1 043	161
Dairy:													
Farms	1992	2 183	532	642	317	88	604	14	3	10	120	7	14
	1987	3 050	728	854	479	226	763	17	41	13	50	28	19
Number	1992	104 857	9 544	64 831	9 420	1 050	20 012	90	6	591	259	48	98
	1987	102 809	12 547	56 386	9 254	1 461	23 161	114	78	454	118	206	33
Beef and other cattle:													
Farms	1992	3 477	865	431	665	518	998	6	25	32	72	65	13
	1987	3 048	588	362	770	612	716	6	31	40	48	64	15
Number	1992	57 604	14 091	5 499	12 289	11 042	14 683	93	544	402	542	1 001	830
	1987	52 290	10 244	4 931	11 077	14 568	11 470	143	195	334	374	837	128
Heifers and heifer calves:													
Farms	1992	4 601	981	1 089	810	502	1 219	18	16	39	125	71	24
	1987	4 629	862	1 119	956	646	1 046	16	39	43	47	70	27
Number	1992	79 987	14 291	27 434	12 296	7 865	18 101	66	200	480	503	668	358
	1987	75 619	15 209	21 376	12 526	10 060	16 448	165	170	438	317	891	307
Dairy:													
Farms	1992	1 867	338	682	322	96	429	13	1	9	79	13	12
	1987	1 504	296	548	247	106	307	7	9	5	9	14	8
Number	1992	40 099	4 784	22 330	4 347	634	8 004	23	(D)	252	191	45	47
	1987	33 139	4 974	14 986	3 661	855	8 663	56	15	121	22	60	44
Beef and other cattle:													
Farms	1992	3 045	699	470	559	428	889	6	15	30	65	60	14
	1987	3 242	593	594	736	550	769	9	31	39	39	56	20
Number	1992	39 888	9 507	5 104	7 949	7 231	10 097	43	(D)	228	312	623	311
	1987	42 480	10 235	6 390	8 865	9 205	7 785	109	155	317	295	831	263
Bull calves under 6 months old:													
Farms	1992	3 178	800	618	612	348	800	5	14	29	70	42	15
	1987	2 559	517	484	532	413	613	10	23	27	44	42	15
Number	1992	23 234	5 253	4 161	5 094	3 541	5 185	(D)	144	249	251	299	137
	1987	18 239	4 020	2 861	3 992	3 306	4 060	44	63	154	162	879	77
Dairy:													
Farms	1992	1 094	244	345	191	61	253	2	–	5	30	6	2
	1987	621	143	182	101	53	142	7	8	4	11	10	–
Number	1992	4 842	666	2 332	779	208	857	(D)	–	47	72	14	(D)
	1987	2 995	661	999	329	145	861	17	(D)	8	30	29	–
Beef and other cattle:													
Farms	1992	2 335	601	337	478	307	612	3	14	26	50	37	15
	1987	1 990	388	311	441	367	483	4	15	24	34	32	15
Number	1992	18 392	4 587	1 829	4 315	3 333	4 328	(D)	144	202	179	285	(D)
	1987	15 244	3 359	1 862	3 663	3 161	3 199	27	(D)	146	132	850	77
Steers and bulls:													
Farms	1992	4 886	1 180	1 057	847	569	1 233	16	28	35	126	72	14
	1987	4 386	954	869	912	637	1 014	9	45	40	64	74	23
Number	1992	48 452	11 110	7 950	8 184	9 471	11 737	(D)	209	965	737	837	42
	1987	44 287	10 226	6 731	11 340	6 906	9 084	144	322	687	549	558	118
Dairy:													
Farms	1992	1 347	224	477	219	93	334	3	2	5	36	10	2
	1987	897	177	364	122	77	157	4	1	3	9	9	4
Number	1992	3 937	563	2 100	450	213	611	(D)	(D)	17	45	24	(D)
	1987	3 874	612	1 959	440	251	612	5	(D)	8	54	21	8
Beef and other cattle:													
Farms	1992	3 957	1 051	646	716	519	1 025	13	26	32	101	67	14
	1987	3 565	797	521	806	563	878	5	44	38	57	66	19
Number	1992	44 515	10 547	5 850	7 734	9 258	11 126	(D)	(D)	948	692	813	(D)
	1987	40 413	9 614	4 772	10 900	6 655	8 472	139	(D)	679	495	537	110
Hogs and pigs:													
Farms	1992	3 115	889	500	490	510	726	57	13	1	76	43	37
	1987	4 700	1 093	814	1 031	794	968	90	50	25	98	49	45
Number	1992	146 625	43 152	39 874	9 990	22 897	30 712	292	391	(D)	2 546	3 044	653
	1987	141 031	41 020	26 097	16 471	21 923	35 520	855	778	700	1 313	1 990	610
Under 3 months old:													
Farms	1992	1 807	536	274	280	300	417	16	4	1	31	24	29
	1987	2 519	645	423	527	439	485	52	21	13	62	32	20
Number	1992	76 716	21 419	20 445	5 548	12 601	16 703	(D)	112	(D)	524	2 572	247
	1987	75 661	20 858	14 311	7 856	12 135	20 501	409	392	360	729	1 060	293
3 months old or older:													
Farms	1992	2 740	780	424	423	462	651	48	13	1	75	32	36
	1987	4 130	966	699	906	708	851	63	45	24	73	46	42
Number	1992	69 909	21 733	19 429	4 442	10 296	14 009	(D)	279	(D)	2 022	472	406
	1987	65 370	20 162	11 786	8 615	9 788	15 019	446	386	340	584	930	317
Boars for breeding:													
Farms	1992	1 361	427	201	143	263	327	13	3	–	42	18	7
	1987	1 460	427	210	271	290	262	17	8	7	20	27	14
Number	1992	2 242	668	483	176	413	502	14	5	–	53	23	11
	1987	2 611	866	477	383	448	437	22	9	7	26	38	16
Sows and gilts for breeding:													
Farms	1992	1 847	589	283	205	307	463	14	8	1	70	22	8
	1987	2 405	643	365	506	435	456	24	18	13	41	38	24
Number	1992	19 363	5 927	5 150	962	3 327	3 997	(D)	51	(D)	292	130	54
	1987	20 877	6 423	4 189	2 796	3 485	3 984	136	101	72	146	464	81

TIPS [UPF] BATCH_1152 [ACEN,J_MCGRANE] ACEN 12/30/94 10:19 AM MACHINE: EPCV20 DATA:AGRI_TIPS_OP_96.TIPS;1 * 12/30/94 09:52:00 TAPE: NOreel FRAME: 59
TSF:TIPS92-09530231.DAT;1 12/30/94 09:53:08 UTF:TIPS93-09530231.DAT;1 12/30/94 09:53:08 META:AGRI_TIPS96_96.DAT;24 12/30/94 09:56:53

Table 34. **Livestock on Farms: 1992 and 1987** —Con.

[For enumeration periods, see appendix A; for meaning of abbreviations and symbols, see introductory text]

Geographic area		Arecibo	Arroyo	Barceloneta	Barranquitas	Bayamón	Cabo Rojo	Caguas	Camuy	Canóvanas	Carolina	Cataño	Cayey
Cattle and calves:													
Farms	1992	202	13	57	167	38	123	247	150	109	153	–	151
	1987	321	21	20	192	80	139	100	220	156	78	–	89
Number	1992	24 509	566	2 414	2 471	640	7 890	6 948	14 526	7 951	4 859	–	3 037
	1987	22 201	538	1 867	1 945	642	8 041	6 024	11 565	3 574	4 446	–	3 681
Dairy:													
Farms	1992	112	5	41	78	11	13	83	98	15	47	–	52
	1987	184	5	12	98	21	13	65	106	74	36	–	34
Number	1992	22 239	(D)	1 719	531	74	773	3 568	14 017	452	1 674	–	1 118
	1987	18 128	50	1 721	343	67	958	3 874	9 748	769	2 461	–	1 417
Beef and other cattle:													
Farms	1992	118	13	44	147	30	118	191	70	106	129	–	132
	1987	182	17	10	153	70	132	70	130	137	51	–	67
Number	1992	2 270	(D)	695	1 940	566	7 117	3 380	509	7 499	3 185	–	1 919
	1987	4 073	488	146	1 602	575	7 083	2 150	1 817	2 805	1 985	–	2 264
Cows:													
Farms	1992	125	13	44	117	30	103	194	86	76	121	–	128
	1987	233	21	15	129	68	116	91	136	122	68	–	79
Number	1992	17 448	151	1 244	782	184	3 093	3 804	9 393	2 900	2 288	–	1 618
	1987	14 850	201	1 190	536	277	2 589	4 359	7 313	1 515	2 398	–	2 345
Dairy:													
Farms	1992	103	2	25	65	9	10	68	75	11	30	–	20
	1987	184	5	12	98	21	13	65	106	74	36	–	34
Number	1992	17 001	(D)	1 095	263	44	522	2 707	9 343	282	1 089	–	703
	1987	13 563	18	1 160	199	45	(D)	3 150	7 001	515	1 725	–	904
Beef and other cattle:													
Farms	1992	30	12	19	63	22	96	134	14	67	97	–	108
	1987	56	16	4	35	49	105	34	36	57	37	–	48
Number	1992	447	(D)	149	519	140	2 571	1 097	50	2 618	1 199	–	915
	1987	1 287	183	30	337	232	(D)	1 209	312	1 000	673	–	1 441
Heifers and heifer calves:													
Farms	1992	170	12	49	76	26	92	174	105	65	94	–	89
	1987	232	16	18	78	36	92	73	172	101	56	–	56
Number	1992	5 502	217	721	529	155	1 833	1 400	4 271	2 159	1 061	–	703
	1987	5 293	183	554	447	96	1 992	945	3 278	962	1 252	–	845
Dairy:													
Farms	1992	97	1	36	41	4	9	52	83	6	25	–	22
	1987	127	3	12	25	9	5	40	82	20	23	–	17
Number	1992	4 531	(D)	544	219	14	189	713	4 006	141	503	–	303
	1987	3 746	13	493	79	17	232	439	2 292	212	675	–	443
Beef and other cattle:													
Farms	1992	76	12	16	41	22	85	122	24	59	70	–	67
	1987	108	13	7	54	27	87	38	91	85	35	–	42
Number	1992	971	(D)	177	310	141	1 644	687	265	2 018	558	–	400
	1987	1 547	170	61	368	79	1 760	506	986	750	577	–	402
Bull calves under 6 months old:													
Farms	1992	60	8	21	53	18	85	111	73	62	75	–	54
	1987	107	7	8	50	23	51	36	57	55	33	–	33
Number	1992	663	93	118	331	78	1 117	421	488	689	442	–	229
	1987	824	48	46	201	83	477	331	271	291	162	–	130
Dairy:													
Farms	1992	34	1	10	10	2	6	26	46	3	8	–	8
	1987	41	1	4	12	2	2	9	30	8	10	–	8
Number	1992	381	(D)	58	36	(D)	40	94	381	10	30	–	35
	1987	360	(D)	(D)	30	(D)	(D)	221	159	17	22	–	19
Beef and other cattle:													
Farms	1992	29	8	11	46	17	81	85	30	59	68	–	46
	1987	67	6	4	40	21	49	28	30	48	23	–	25
Number	1992	282	(D)	60	295	(D)	1 077	327	107	679	412	–	194
	1987	464	(D)	(D)	171	(D)	(D)	110	112	274	140	–	111
Steers and bulls:													
Farms	1992	114	13	45	115	29	105	150	90	96	116	–	110
	1987	175	18	14	126	46	110	59	108	104	47	–	50
Number	1992	896	105	331	829	223	1 847	1 323	374	2 203	1 068	–	487
	1987	1 234	106	77	761	186	2 983	389	703	806	634	–	361
Dairy:													
Farms	1992	63	4	6	8	8	7	33	66	7	12	–	36
	1987	81	3	9	11	1	5	12	62	10	14	–	10
Number	1992	326	(D)	22	13	(D)	22	54	287	19	52	–	77
	1987	459	(D)	(D)	35	(D)	11	64	296	25	39	–	51
Beef and other cattle:													
Farms	1992	56	13	39	113	22	103	121	29	90	105	–	81
	1987	95	15	6	117	45	106	50	49	95	33	–	41
Number	1992	570	(D)	309	816	(D)	1 825	1 269	87	2 184	1 016	–	410
	1987	775	(D)	(D)	726	(D)	2 972	325	407	781	595	–	310
Hogs and pigs:													
Farms	1992	37	7	12	109	44	22	175	44	79	94	–	74
	1987	136	23	13	102	114	44	57	87	125	56	–	70
Number	1992	7 271	(D)	511	2 938	2 764	689	6 602	1 410	4 149	5 171	–	4 732
	1987	6 462	(D)	447	1 973	4 751	813	2 674	2 655	4 133	1 943	–	3 667
Under 3 months old:													
Farms	1992	32	4	7	70	22	21	77	33	58	67	–	56
	1987	75	13	8	56	72	28	33	45	59	33	–	43
Number	1992	3 979	(D)	240	1 449	1 544	518	4 612	1 331	2 016	3 845	–	2 511
	1987	3 555	(D)	(D)	1 257	2 304	372	1 450	1 468	1 900	1 070	–	2 180
3 months old or older:													
Farms	1992	27	6	12	79	39	15	159	13	73	78	–	52
	1987	129	23	13	81	105	43	52	73	121	52	–	64
Number	1992	3 292	112	271	1 489	1 220	171	1 990	79	2 133	1 326	–	2 221
	1987	2 907	(D)	(D)	716	2 447	441	1 224	1 187	2 233	873	–	1 487
Boars for breeding:													
Farms	1992	14	2	7	42	26	12	78	10	52	38	–	23
	1987	52	11	8	23	56	18	24	23	66	25	–	23
Number	1992	90	(D)	8	49	40	12	105	10	83	58	–	64
	1987	127	14	15	28	97	19	47	41	246	51	–	51
Sows and gilts for breeding:													
Farms	1992	21	3	10	43	31	15	122	10	68	63	–	25
	1987	81	14	11	40	73	31	37	45	110	36	–	41
Number	1992	1 325	(D)	72	180	374	70	1 042	(D)	896	440	–	527
	1987	1 437	78	(D)	159	658	114	437	551	1 075	386	–	522

TIPS [UPF] BATCH_1152 [ACEN,J_MCGRANE] ACEN 12/30/94 10:19 AM MACHINE: EPCV20 DATA:AGRI_TIPS_OP_96.TIPS;1 * 12/30/94 09:52:00 TAPE: NOreel FRAME: 60
TSF:TIPS92-09530231.DAT;1 12/30/94 09:53:08 UTF:TIPS93-09530231.DAT;1 12/30/94 09:53:08 META:AGRI_TIPS96_96.DAT;24 12/30/94 09:56:53

Table 34. **Livestock on Farms: 1992 and 1987** —Con.

[For enumeration periods, see appendix A; for meaning of abbreviations and symbols, see introductory text]

Geographic area		Ceiba	Ciales	Cidra	Coamo	Comerío	Corozal	Culebra	Dorado	Fajardo	Florida	Guánica	Guayama
Cattle and calves:													
Farms	1992	47	76	111	101	171	306	19	5	16	31	13	36
	1987	37	52	107	177	92	181	19	10	33	21	27	42
Number	1992	1 385	2 105	3 708	5 951	3 349	4 555	1 047	3 032	2 406	1 991	945	1 949
	1987	1 587	1 568	3 905	9 725	1 516	2 947	896	3 579	3 452	648	1 964	2 129
Dairy:													
Farms	1992	7	39	46	27	114	92	–	4	5	14	6	6
	1987	10	18	42	41	41	78	–	9	13	12	8	9
Number	1992	357	1 367	2 356	862	436	997	–	(D)	(D)	1 032	44	36
	1987	326	612	1 810	800	196	1 246	–	3 153	1 088	424	148	211
Beef and other cattle:													
Farms	1992	44	52	86	93	139	268	19	3	14	17	12	33
	1987	32	40	87	145	77	157	19	4	27	17	24	35
Number	1992	1 028	738	1 352	5 089	2 913	3 558	1 047	(D)	(D)	959	901	1 913
	1987	1 261	956	2 095	8 925	1 320	1 701	896	426	2 364	224	1 816	1 918
Cows:													
Farms	1992	44	53	75	71	165	183	19	4	13	22	13	35
	1987	34	39	85	149	79	124	19	10	30	15	26	38
Number	1992	667	662	1 989	2 446	1 317	1 052	529	1 949	1 038	955	371	815
	1987	596	694	1 619	4 545	445	1 070	336	2 197	1 478	374	526	1 017
Dairy:													
Farms	1992	6	23	40	11	92	86	–	4	4	9	2	6
	1987	10	18	42	41	41	78	–	9	13	12	8	9
Number	1992	235	471	1 526	539	236	556	–	(D)	(D)	669	(D)	17
	1987	224	386	1 134	483	125	741	–	(D)	670	341	29	115
Beef and other cattle:													
Farms	1992	41	33	39	62	115	100	19	1	12	13	12	31
	1987	26	22	49	112	43	66	19	2	22	4	21	31
Number	1992	432	191	463	1 907	1 081	496	529	(D)	(D)	286	(D)	798
	1987	372	308	485	4 062	320	329	336	(D)	808	33	497	902
Heifers and heifer calves:													
Farms	1992	22	47	59	66	110	150	15	4	14	28	10	30
	1987	22	28	80	124	60	86	17	8	27	15	25	33
Number	1992	255	962	1 149	1 552	831	807	283	(D)	737	670	281	614
	1987	416	431	1 601	2 755	370	747	286	1 186	1 158	173	359	644
Dairy:													
Farms	1992	4	24	12	14	23	39	–	4	5	13	3	4
	1987	5	8	15	23	15	36	–	6	8	7	6	5
Number	1992	85	804	782	240	43	299	–	(D)	(D)	310	24	10
	1987	84	171	647	222	38	434	–	(D)	378	70	56	49
Beef and other cattle:													
Farms	1992	19	26	51	57	91	112	15	2	12	15	7	28
	1987	18	20	67	102	47	53	17	2	22	8	19	29
Number	1992	170	158	367	1 312	788	508	283	(D)	(D)	360	257	604
	1987	332	260	954	2 533	332	313	286	(D)	780	103	303	595
Bull calves under 6 months old:													
Farms	1992	22	34	41	57	100	93	7	2	13	14	9	20
	1987	15	21	37	96	30	44	11	7	17	4	16	19
Number	1992	184	126	157	616	534	466	147	(D)	361	87	36	167
	1987	154	122	146	753	141	151	80	114	294	15	101	201
Dairy:													
Farms	1992	6	21	22	12	39	33	–	1	5	6	2	4
	1987	2	5	4	15	3	13	–	5	3	–	4	2
Number	1992	26	62	35	46	68	132	–	(D)	13	(D)	(D)	6
	1987	(D)	(D)	11	39	11	43	–	(D)	32	–	13	(D)
Beef and other cattle:													
Farms	1992	18	16	23	48	64	61	7	1	11	8	7	18
	1987	14	16	33	81	27	31	11	2	16	4	12	18
Number	1992	158	64	122	570	466	334	147	(D)	348	(D)	(D)	161
	1987	(D)	(D)	135	714	130	108	80	(D)	262	15	88	(D)
Steers and bulls:													
Farms	1992	45	46	80	83	105	233	19	5	16	19	10	29
	1987	26	23	68	134	63	124	19	7	25	15	21	28
Number	1992	279	355	413	1 337	667	2 230	88	(D)	270	279	257	353
	1987	421	321	539	1 672	560	979	194	82	522	86	978	267
Dairy:													
Farms	1992	7	13	9	15	57	5	–	4	5	7	6	3
	1987	3	2	10	19	8	15	–	5	3	4	3	5
Number	1992	11	30	13	37	89	10	–	(D)	10	(D)	7	3
	1987	(D)	(D)	18	56	22	28	–	(D)	8	13	50	(D)
Beef and other cattle:													
Farms	1992	40	37	76	73	85	230	19	2	14	12	4	28
	1987	23	21	61	115	55	109	19	2	23	12	18	24
Number	1992	268	325	400	1 300	578	2 220	88	(D)	260	(D)	250	350
	1987	(D)	(D)	521	1 616	538	951	194	(D)	514	73	928	(D)
Hogs and pigs:													
Farms	1992	6	33	46	59	92	123	–	2	5	9	17	20
	1987	10	36	83	88	72	109	2	6	10	6	28	24
Number	1992	926	415	1 617	3 647	4 407	6 855	–	(D)	493	300	339	1 384
	1987	953	428	3 538	2 375	4 635	3 922	(D)	(D)	352	47	1 038	838
Under 3 months old:													
Farms	1992	6	19	29	48	42	49	–	–	4	5	17	15
	1987	8	17	49	55	52	59	1	2	9	2	20	17
Number	1992	422	249	1 188	2 390	1 606	3 376	–	–	309	73	193	724
	1987	694	164	1 367	1 378	2 576	1 885	(D)	(D)	185	(D)	386	499
3 months old or older:													
Farms	1992	4	31	34	54	84	119	–	2	5	9	16	20
	1987	10	32	77	83	66	89	2	6	9	6	27	24
Number	1992	504	166	429	1 257	2 801	3 479	–	(D)	184	227	146	660
	1987	259	264	2 171	997	2 059	2 037	(D)	(D)	167	(D)	652	339
Boars for breeding:													
Farms	1992	4	15	13	47	31	41	–	2	5	3	10	12
	1987	6	7	31	47	32	33	2	4	7	–	15	14
Number	1992	10	15	15	76	44	78	–	(D)	10	4	10	15
	1987	9	11	40	76	48	54	(D)	4	9	–	25	25
Sows and gilts for breeding:													
Farms	1992	4	22	23	50	50	88	–	2	5	4	16	17
	1987	7	16	52	69	47	51	2	5	7	1	20	19
Number	1992	194	51	167	586	469	1 129	–	(D)	92	33	38	204
	1987	94	98	225	579	396	489	(D)	11	40	(D)	253	154

TIPS [UPF] BATCH_1152 [ACEN,J_MCGRANE] ACEN 12/30/94 10:19 AM MACHINE: EPCV20 DATA:AGRI_TIPS_OP_96.TIPS;1 * 12/30/94 09:52:00 TAPE: NOreel FRAME: 61
TSF:TIPS92-09530231.DAT;1 12/30/94 09:53:08 UTF:TIPS93-09530231.DAT;1 12/30/94 09:53:08 META:AGRI_TIPS96_96.DAT;24 12/30/94 09:56:53

Table 34. **Livestock on Farms: 1992 and 1987** —Con.

[For enumeration periods, see appendix A; for meaning of abbreviations and symbols, see introductory text]

Geographic area		Guayanilla	Guaynabo	Gurabo	Hatillo	Hormi-gueros	Humacao	Isabela	Jayuya	Juana Díaz	Juncos	Lajas	Lares
Cattle and calves:													
Farms	1992	42	20	91	231	23	89	176	51	39	74	88	27
	1987	54	33	132	302	43	114	164	55	46	73	153	57
Number	1992	2 436	99	3 968	32 514	(D)	3 567	5 210	1 148	2 894	7 727	8 886	395
	1987	2 182	633	4 212	31 133	852	3 863	4 707	785	3 418	6 303	10 624	874
Dairy:													
Farms	1992	11	(D)	39	219	4	29	122	11	5	42	18	9
	1987	14	18	59	187	16	40	66	21	2	37	24	20
Number	1992	81	–	2 619	31 180	(D)	909	4 108	86	52	4 615	954	81
	1987	77	56	3 011	29 078	498	1 165	3 032	127	(D)	4 286	1 137	300
Beef and other cattle:													
Farms	1992	38	20	74	31	21	66	103	43	39	51	81	20
	1987	48	19	104	152	35	90	127	36	45	53	143	46
Number	1992	2 355	99	1 349	1 334	(D)	2 658	1 102	1 062	2 842	3 112	7 932	314
	1987	2 105	577	1 201	2 055	354	2 698	1 675	658	(D)	2 017	9 487	574
Cows:													
Farms	1992	30	15	85	149	19	59	126	32	39	67	78	13
	1987	46	27	111	206	37	81	113	44	45	55	127	43
Number	1992	981	51	2 286	23 538	(D)	1 537	2 855	403	1 325	4 219	4 030	174
	1987	892	268	2 553	24 324	431	2 153	2 419	343	1 517	3 718	4 708	392
Dairy:													
Farms	1992	2	–	32	144	3	27	86	10	–	41	12	8
	1987	14	18	59	187	16	40	66	20	2	37	24	20
Number	1992	(D)	–	1 731	22 932	(D)	559	2 680	48	–	3 078	643	38
	1987	36	38	2 218	23 775	305	811	2 164	55	(D)	2 972	614	163
Beef and other cattle:													
Farms	1992	30	15	63	18	17	35	42	24	39	30	70	7
	1987	39	12	63	32	22	44	53	25	44	27	113	29
Number	1992	(D)	51	555	606	(D)	978	175	355	1 325	1 141	3 387	136
	1987	856	230	335	549	126	1 342	255	288	(D)	746	4 094	229
Heifers and heifer calves:													
Farms	1992	30	2	76	203	14	55	105	34	35	43	51	10
	1987	42	15	82	217	29	67	101	33	42	51	110	36
Number	1992	700	(D)	1 178	7 035	(D)	907	1 312	265	890	2 141	2 149	82
	1987	501	217	980	5 466	252	760	1 290	163	1 164	1 853	2 684	314
Dairy:													
Farms	1992	3	–	36	196	3	18	89	10	1	20	6	4
	1987	11	7	30	119	7	23	37	12	2	22	14	12
Number	1992	(D)	–	772	6 709	(D)	306	1 125	27	(D)	1 419	230	28
	1987	24	8	683	4 457	147	295	700	24	(D)	1 108	483	81
Beef and other cattle:													
Farms	1992	29	2	61	18	12	40	29	27	35	27	48	7
	1987	32	8	54	102	22	45	68	21	41	34	102	25
Number	1992	(D)	(D)	406	326	(D)	601	187	238	(D)	722	1 919	54
	1987	477	209	297	1 009	105	465	590	139	(D)	745	2 201	233
Bull calves under 6 months old:													
Farms	1992	27	6	45	85	17	30	83	24	22	33	70	7
	1987	26	6	44	63	17	30	42	18	33	30	75	13
Number	1992	281	(D)	234	751	59	228	342	164	315	456	1 435	33
	1987	130	(D)	178	350	59	142	201	83	313	367	1 334	55
Dairy:													
Farms	1992	6	–	17	80	2	6	55	4	–	13	9	2
	1987	3	2	14	36	4	9	9	5	1	8	5	5
Number	1992	24	–	58	618	(D)	12	215	6	–	55	43	(D)
	1987	4	(D)	62	166	30	18	26	12	(D)	160	15	15
Beef and other cattle:													
Farms	1992	23	6	37	16	15	27	40	23	22	23	64	5
	1987	23	4	32	29	13	22	33	14	33	23	71	8
Number	1992	257	(D)	176	133	(D)	216	127	158	315	401	1 392	(D)
	1987	126	33	116	184	29	124	175	71	(D)	207	1 319	40
Steers and bulls:													
Farms	1992	40	6	60	173	21	66	111	38	38	44	66	19
	1987	37	12	67	161	26	77	108	25	37	45	116	25
Number	1992	474	25	270	1 190	138	895	701	316	364	911	1 272	106
	1987	659	(D)	501	993	110	808	797	196	424	365	1 898	113
Dairy:													
Farms	1992	11	–	24	162	3	19	42	5	5	17	11	4
	1987	6	4	15	107	4	8	20	6	2	11	11	4
Number	1992	18	–	58	921	8	32	88	5	(D)	63	38	(D)
	1987	13	(D)	48	680	16	41	142	36	(D)	46	25	41
Beef and other cattle:													
Farms	1992	34	6	45	25	18	52	74	36	37	37	65	15
	1987	31	8	57	59	22	69	90	19	36	34	109	21
Number	1992	456	25	212	269	130	863	613	311	(D)	848	1 234	(D)
	1987	646	105	453	313	94	767	655	160	(D)	319	1 873	72
Hogs and pigs:													
Farms	1992	21	33	29	67	7	40	44	54	30	20	36	78
	1987	31	44	76	83	20	57	109	115	32	36	75	58
Number	1992	2 005	2 307	746	12 034	37	1 981	1 785	1 432	5 217	431	626	1 381
	1987	867	2 045	1 328	1 077	236	1 136	2 538	1 919	4 692	1 318	1 589	508
Under 3 months old:													
Farms	1992	15	25	20	39	5	18	20	29	27	18	24	24
	1987	21	26	40	53	10	26	69	57	22	20	38	32
Number	1992	1 168	960	471	6 715	17	601	1 089	725	2 315	243	327	370
	1987	423	842	529	549	84	446	1 442	963	2 807	483	767	275
3 months old or older:													
Farms	1992	21	21	22	54	7	40	36	51	28	15	34	68
	1987	26	41	74	64	17	52	95	97	32	34	73	43
Number	1992	837	1 347	275	5 319	20	1 380	696	707	2 902	188	299	1 011
	1987	444	1 203	799	528	152	690	1 096	956	1 885	835	822	233
Boars for breeding:													
Farms	1992	9	15	15	20	3	22	12	37	17	7	12	19
	1987	8	12	27	16	4	20	31	29	19	12	31	6
Number	1992	17	27	21	118	4	43	22	46	65	(D)	13	19
	1987	9	18	32	23	4	28	43	40	69	16	43	9
Sows and gilts for breeding:													
Farms	1992	15	18	17	39	7	24	12	41	17	11	19	41
	1987	14	23	47	33	9	30	61	51	24	25	59	14
Number	1992	205	152	60	1 172	(D)	118	201	280	873	55	99	139
	1987	70	208	179	123	34	220	400	302	766	156	292	101

TIPS [UPF] BATCH_1152 [ACEN,J_MCGRANE] ACEN 12/30/94 10:19 AM MACHINE: EPCV20 DATA:AGRI_TIPS_OP_96.TIPS;1 * 12/30/94 09:52:00 TAPE: NOreel FRAME: 62
TSF:TIPS92-09530231.DAT;1 12/30/94 09:53:08 UTF:TIPS93-09530231.DAT;1 12/30/94 09:53:08 META:AGRI_TIPS96_96.DAT;24 12/30/94 09:56:53

Table 34. **Livestock on Farms: 1992 and 1987** —Con.

[For enumeration periods, see appendix A; for meaning of abbreviations and symbols, see introductory text]

Geographic area		Las Marías	Las Piedras	Loíza	Luquillo	Manatí	Maricao	Maunabo	Mayagüez	Moca	Morovis	Naguabo	Naranjito
Cattle and calves:													
Farms	1992	11	207	36	32	46	3	55	26	139	179	101	181
	1987	35	137	21	22	81	8	81	89	146	136	97	160
Number	1992	321	11 268	2 120	1 994	7 553	(D)	1 505	860	2 095	6 958	10 500	2 328
	1987	360	9 563	1 700	1 655	5 734	338	1 338	1 648	2 237	6 821	9 408	1 509
Dairy:													
Farms	1992	5	89	12	4	26	2	2	8	67	101	42	81
	1987	20	72	9	8	47	4	23	22	49	72	51	102
Number	1992	219	4 001	36	(D)	5 770	(D)	(D)	176	768	4 697	6 823	477
	1987	182	6 363	351	864	3 768	13	147	612	497	4 510	7 360	495
Beef and other cattle:													
Farms	1992	8	162	30	31	24	1	54	25	107	141	74	129
	1987	21	118	18	18	(D)	5	72	77	120	98	68	114
Number	1992	102	7 267	2 084	(D)	1 783	(D)	(D)	684	1 327	2 261	3 677	1 851
	1987	178	3 200	1 349	791	1 966	325	1 191	1 036	1 740	2 311	2 048	1 014
Cows:													
Farms	1992	8	167	30	32	42	3	49	26	111	148	81	155
	1987	25	112	18	18	70	7	69	72	110	115	85	120
Number	1992	158	5 134	926	1 017	4 909	(D)	412	422	828	4 099	6 160	1 079
	1987	193	5 258	772	879	3 717	(D)	424	725	836	3 485	5 854	363
Dairy:													
Farms	1992	3	61	9	2	26	2	2	6	50	77	35	78
	1987	20	72	9	8	47	4	23	22	49	72	51	102
Number	1992	(D)	2 733	12	(D)	4 137	(D)	(D)	(D)	421	3 299	4 678	259
	1987	135	4 086	172	556	2 861	(D)	83	330	302	2 947	4 948	223
Beef and other cattle:													
Farms	1992	7	112	21	31	17	1	48	24	66	103	53	99
	1987	8	57	12	12	28	3	54	56	66	49	43	31
Number	1992	(D)	2 401	914	(D)	772	(D)	(D)	(D)	407	800	1 482	820
	1987	58	1 172	600	323	856	115	341	395	534	538	906	140
Heifers and heifer calves:													
Farms	1992	6	149	29	29	40	3	41	23	93	122	83	108
	1987	11	84	17	17	66	6	56	44	91	91	79	70
Number	1992	94	2 651	704	618	1 910	(D)	170	222	673	1 570	2 853	336
	1987	97	2 669	666	473	1 360	117	337	604	659	1 730	2 841	360
Dairy:													
Farms	1992	2	62	6	2	25	2	2	4	39	61	38	61
	1987	5	20	5	3	33	3	6	11	21	38	34	36
Number	1992	(D)	1 051	21	(D)	1 389	(D)	(D)	(D)	269	1 046	1 867	104
	1987	(D)	2 078	157	216	804	3	16	248	138	1 313	2 238	120
Beef and other cattle:													
Farms	1992	5	96	26	28	16	1	40	21	60	91	54	65
	1987	6	65	14	14	34	3	52	35	74	58	48	37
Number	1992	(D)	1 600	683	(D)	521	(D)	(D)	(D)	404	524	986	232
	1987	(D)	591	509	257	556	114	321	356	521	417	603	240
Bull calves under 6 months old:													
Farms	1992	5	96	25	25	25	3	22	20	40	94	62	92
	1987	8	58	10	14	32	2	27	24	42	61	40	45
Number	1992	37	788	202	194	351	18	120	132	151	526	768	390
	1987	30	513	126	155	288	(D)	110	96	155	270	340	204
Dairy:													
Farms	1992	3	34	3	1	12	2	2	3	23	44	22	46
	1987	4	12	2	3	8	–	4	6	14	21	17	16
Number	1992	33	152	3	(D)	161	(D)	(D)	(D)	64	193	176	70
	1987	23	123	(D)	(D)	30	–	16	17	26	94	95	51
Beef and other cattle:													
Farms	1992	3	72	22	25	15	1	21	19	21	80	42	61
	1987	5	47	9	11	24	2	24	19	31	42	25	31
Number	1992	4	636	199	(D)	190	(D)	(D)	(D)	87	333	592	320
	1987	7	390	(D)	(D)	258	(D)	94	79	129	176	245	153
Steers and bulls:													
Farms	1992	7	143	25	24	40	–	40	14	82	135	88	107
	1987	7	84	11	10	58	4	48	50	66	74	65	99
Number	1992	32	2 695	288	165	383	–	803	84	443	763	719	523
	1987	40	1 123	136	148	369	69	467	223	587	1 336	373	582
Dairy:													
Farms	1992	2	44	–	3	24	–	1	4	11	49	38	43
	1987	2	11	2	1	18	1	8	7	10	13	19	30
Number	1992	(D)	65	–	10	83	–	(D)	6	14	159	102	44
	1987	(D)	76	(D)	(D)	73	(D)	32	17	31	156	79	101
Beef and other cattle:													
Farms	1992	7	124	25	22	18	–	40	13	76	107	60	80
	1987	5	73	10	10	40	3	42	44	60	62	49	75
Number	1992	(D)	2 630	288	155	300	–	(D)	78	429	604	617	479
	1987	(D)	1 047	(D)	(D)	296	(D)	435	206	556	1 180	294	481
Hogs and pigs:													
Farms	1992	47	67	39	19	9	8	21	68	58	29	8	55
	1987	102	104	40	14	36	16	40	146	92	61	35	92
Number	1992	315	4 048	2 963	1 335	3 895	390	555	1 014	975	3 299	1 124	3 000
	1987	699	1 517	2 628	1 505	6 273	153	407	1 476	1 226	2 636	11 085	2 814
Under 3 months old:													
Farms	1992	19	30	32	16	8	5	21	37	24	18	6	51
	1987	43	40	23	10	25	9	20	60	42	37	21	55
Number	1992	158	1 524	1 116	627	1 337	243	342	371	396	1 803	625	1 899
	1987	293	601	1 894	597	4 101	75	195	490	499	1 424	9 849	1 572
3 months old or older:													
Farms	1992	44	67	35	19	9	8	21	65	46	28	8	50
	1987	80	90	38	10	33	11	37	125	78	50	32	72
Number	1992	157	2 524	1 847	708	2 558	147	213	643	579	1 496	499	1 101
	1987	406	916	734	908	2 172	78	212	986	727	1 212	1 236	1 242
Boars for breeding:													
Farms	1992	17	32	26	13	6	5	11	13	6	22	5	45
	1987	12	14	15	8	18	3	11	32	7	22	14	30
Number	1992	17	49	50	29	53	9	31	13	12	42	14	47
	1987	15	24	31	25	63	4	11	50	8	103	45	41
Sows and gilts for breeding:													
Farms	1992	17	32	29	16	7	5	21	14	26	26	6	46
	1987	19	32	30	9	25	3	20	57	31	30	22	43
Number	1992	24	438	537	302	(D)	63	102	24	80	454	204	305
	1987	88	217	353	289	678	30	65	223	92	481	432	363

TIPS [UPF] BATCH_1152 [ACEN,J_MCGRANE] ACEN 12/30/94 10:19 AM MACHINE: EPCV20 DATA:AGRI_TIPS_OP_96.TIPS;1 * 12/30/94 09:52:00 TAPE: NOreel FRAME: 63
TSF:TIPS92-09530231.DAT;1 12/30/94 09:53:08 UTF:TIPS93-09530231.DAT;1 12/30/94 09:53:08 META:AGRI_TIPS96_96.DAT;24 12/30/94 09:56:53

Table 34. **Livestock on Farms: 1992 and 1987** —Con.

[For enumeration periods, see appendix A; for meaning of abbreviations and symbols, see introductory text]

Geographic area		Orocovis	Patillas	Peñuelas	Ponce	Quebra-dillas	Rincón	Río Grande	Sabana Grande	Salinas	San Germán	San Juan	San Lorenzo
Cattle and calves:													
Farms	1992	139	126	143	19	206	59	66	32	18	150	8	214
	1987	116	137	61	54	110	32	73	45	47	156	27	334
Number	1992	3 060	4 867	3 088	1 274	7 962	1 149	2 837	1 977	5 738	3 253	156	4 791
	1987	2 192	3 571	1 941	2 620	3 975	1 290	3 157	1 432	2 834	3 245	142	7 173
Dairy:													
Farms	1992	65	17	35	3	109	2	39	15	5	53	4	127
	1987	69	35	4	10	53	4	40	5	19	44	18	183
Number	1992	1 360	246	99	38	5 650	(D)	384	131	104	685	20	1 632
	1987	1 325	208	15	72	2 710	23	241	54	326	166	(D)	2 063
Beef and other cattle:													
Farms	1992	99	124	131	19	150	57	51	26	15	140	8	168
	1987	74	124	59	48	81	29	53	42	31	128	11	293
Number	1992	1 700	4 621	2 989	1 236	2 312	(D)	2 453	1 846	5 634	2 568	136	3 159
	1987	867	3 363	1 926	2 548	1 265	1 267	2 916	1 378	2 508	3 079	(D)	5 110
Cows:													
Farms	1992	110	105	114	18	99	53	50	31	16	116	6	188
	1987	101	117	51	50	63	25	62	41	42	146	19	278
Number	1992	1 430	2 012	1 251	497	3 582	588	1 116	888	1 575	1 388	12	2 323
	1987	1 019	1 375	1 054	1 204	2 160	475	864	(D)	1 081	1 155	50	3 077
Dairy:													
Farms	1992	56	13	8	3	81	1	27	13	4	19	–	110
	1987	69	35	4	10	53	4	40	5	19	44	18	183
Number	1992	893	67	36	(D)	3 361	(D)	87	52	43	422	–	1 180
	1987	757	84	7	43	1 997	15	109	(D)	145	92	(D)	1 592
Beef and other cattle:													
Farms	1992	60	102	112	18	21	52	26	23	13	105	6	94
	1987	45	92	48	42	12	21	27	38	25	106	2	121
Number	1992	537	1 945	1 215	(D)	221	(D)	1 029	836	1 532	966	12	1 143
	1987	262	1 291	1 047	1 161	163	460	755	462	936	1 063	(D)	1 485
Heifers and heifer calves:													
Farms	1992	86	86	91	16	113	25	34	26	15	96	4	129
	1987	64	92	41	40	72	23	48	32	33	107	11	197
Number	1992	713	1 478	637	302	2 306	264	825	648	1 275	904	12	1 448
	1987	765	991	438	749	1 109	352	835	321	948	771	20	1 759
Dairy:													
Farms	1992	44	10	18	1	87	1	18	8	2	20	4	56
	1987	26	14	1	6	34	2	21	4	15	25	7	36
Number	1992	346	134	35	(D)	1 970	(D)	112	25	(D)	176	12	311
	1987	462	108	(D)	18	624	(D)	78	14	108	49	(D)	405
Beef and other cattle:													
Farms	1992	54	82	73	15	30	24	18	23	13	85	–	89
	1987	39	82	40	34	39	21	29	29	18	85	4	164
Number	1992	367	1 344	602	(D)	336	(D)	713	623	(D)	728	–	1 137
	1987	303	883	(D)	731	485	(D)	757	307	840	722	(D)	1 354
Bull calves under 6 months old:													
Farms	1992	86	59	35	15	60	34	33	23	12	60	4	82
	1987	44	58	18	27	35	15	37	21	21	75	10	127
Number	1992	408	617	239	176	342	133	225	188	(D)	381	8	408
	1987	109	313	114	316	227	276	354	(D)	422	410	47	443
Dairy:													
Farms	1992	42	6	5	1	31	1	18	12	2	12	4	51
	1987	19	5	1	2	9	1	16	2	8	9	7	21
Number	1992	81	31	10	(D)	200	(D)	76	34	(D)	26	4	84
	1987	34	7	(D)	(D)	20	(D)	34	(D)	27	15	12	43
Beef and other cattle:													
Farms	1992	53	57	30	15	33	33	17	15	10	57	4	45
	1987	26	55	17	25	26	14	24	20	13	66	3	108
Number	1992	327	586	229	(D)	142	(D)	149	154	(D)	355	4	324
	1987	75	306	(D)	(D)	207	(D)	320	88	395	395	35	400
Steers and bulls:													
Farms	1992	79	80	114	14	156	39	50	26	16	111	8	131
	1987	52	82	40	43	64	19	47	37	41	93	5	212
Number	1992	509	760	961	299	1 732	164	671	253	(D)	580	124	612
	1987	299	892	335	351	479	187	1 104	535	383	909	25	1 894
Dairy:													
Farms	1992	12	10	8	2	32	–	17	10	5	42	4	51
	1987	17	5	1	5	20	–	13	3	17	4	1	12
Number	1992	40	14	18	(D)	119	–	109	20	28	61	4	57
	1987	72	9	(D)	(D)	69	–	20	14	46	10	(D)	23
Beef and other cattle:													
Farms	1992	75	77	111	14	131	39	41	24	12	86	8	103
	1987	38	78	39	38	44	19	36	35	24	89	4	201
Number	1992	469	746	943	(D)	1 613	164	562	233	(D)	519	120	555
	1987	227	883	(D)	(D)	410	187	1 084	521	337	899	(D)	1 871
Hogs and pigs:													
Farms	1992	33	26	126	21	28	6	43	8	8	42	9	97
	1987	73	83	50	86	29	11	36	20	38	104	51	147
Number	1992	1 021	1 078	4 202	1 104	3 432	(D)	(D)	392	559	774	507	1 015
	1987	759	1 424	614	4 023	1 645	215	1 715	596	1 262	2 131	981	2 115
Under 3 months old:													
Farms	1992	26	10	65	16	13	5	7	7	5	12	7	75
	1987	36	37	23	51	14	6	22	13	26	66	25	52
Number	1992	528	547	1 730	604	1 542	(D)	96	237	278	335	225	551
	1987	353	715	302	2 499	763	150	583	376	731	1 044	424	1 070
3 months old or older:													
Farms	1992	29	25	118	19	27	6	41	7	6	40	9	87
	1987	59	76	45	80	24	11	29	19	35	94	48	119
Number	1992	493	531	2 472	500	1 890	(D)	(D)	155	281	439	282	464
	1987	406	709	312	1 524	882	65	1 132	220	531	1 087	557	1 045
Boars for breeding:													
Farms	1992	15	9	61	14	16	5	6	7	4	10	7	50
	1987	14	22	17	39	6	3	14	13	24	33	9	15
Number	1992	18	14	92	27	22	5	8	9	(D)	13	13	55
	1987	20	29	18	58	10	4	66	21	31	67	13	30
Sows and gilts for breeding:													
Farms	1992	16	20	72	15	26	5	21	7	5	12	9	63
	1987	24	43	26	50	9	6	23	16	31	60	20	33
Number	1992	169	155	587	225	363	24	63	53	113	80	77	201
	1987	119	190	113	415	121	36	847	132	286	546	87	244

TIPS [UPF] BATCH_1152 [ACEN,J_MCGRANE] ACEN 12/30/94 10:19 AM MACHINE: EPCV20 DATA:AGRI_TIPS_OP_96.TIPS;1 * 12/30/94 09:52:00 TAPE: NOreel FRAME: 64
TSF:TIPS92-09530231.DAT;1 12/30/94 09:53:08 UTF:TIPS93-09530231.DAT;1 12/30/94 09:53:08 META:AGRI_TIPS96_96.DAT;24 12/30/94 09:56:53

Table 34. **Livestock on Farms: 1992 and 1987** —Con.

[For enumeration periods, see appendix A; for meaning of abbreviations and symbols, see introductory text]

Geographic area		San Sebastián	Santa Isabel	Toa Alta	Toa Baja	Trujillo Alto	Utuado	Vega Alta	Vega Baja	Vieques	Villalba	Yabucoa	Yauco
Cattle and calves:													
Farms	1992	288	10	67	10	32	250	13	50	27	70	104	103
	1987	268	12	69	9	73	225	31	60	20	94	176	101
Number	1992	8 622	182	2 746	2 079	556	4 976	1 647	3 972	2 972	2 609	3 025	3 919
	1987	7 893	682	3 753	2 092	1 306	3 214	2 256	2 685	7 267	2 049	3 862	3 217
Dairy:													
Farms	1992	124	8	43	5	14	74	4	26	1	19	33	38
	1987	131	2	38	4	28	115	12	28	2	36	79	12
Number	1992	5 712	12	1 737	(D)	215	1 785	1 110	2 056	(D)	174	954	343
	1987	5 578	(D)	2 713	1 613	485	1 188	921	2 143	(D)	143	1 261	159
Beef and other cattle:													
Farms	1992	201	10	39	5	20	201	9	28	27	63	91	100
	1987	175	12	38	5	56	156	23	40	18	83	117	95
Number	1992	2 910	170	1 009	(D)	341	3 191	537	1 916	(D)	2 435	2 071	3 576
	1987	2 315	(D)	1 040	479	821	2 026	1 335	542	(D)	1 906	2 601	3 058
Cows:													
Farms	1992	147	10	57	5	23	174	10	46	26	60	88	95
	1987	194	12	53	6	59	176	27	47	20	80	142	85
Number	1992	4 176	88	1 566	1 505	211	1 885	620	2 441	1 396	992	1 434	1 302
	1987	4 445	335	2 462	1 275	524	1 191	1 007	1 627	2 460	879	1 736	1 329
Dairy:													
Farms	1992	83	8	32	5	13	47	3	24	–	14	27	7
	1987	131	2	38	4	28	115	12	28	2	36	79	12
Number	1992	3 478	12	1 236	1 505	95	1 034	(D)	1 451	–	72	758	130
	1987	3 966	(D)	2 172	(D)	270	751	717	1 441	(D)	98	939	120
Beef and other cattle:													
Farms	1992	80	6	27	–	10	131	7	25	26	51	65	92
	1987	72	10	16	2	37	66	18	24	18	46	64	76
Number	1992	698	76	330	–	116	851	(D)	990	1 396	920	676	1 172
	1987	479	(D)	290	(D)	254	440	290	186	(D)	781	797	1 209
Heifers and heifer calves:													
Farms	1992	187	4	50	3	25	165	10	37	25	47	68	75
	1987	176	11	42	7	40	137	22	35	18	59	104	64
Number	1992	2 714	24	765	528	146	1 480	846	925	950	589	689	897
	1987	2 113	191	745	703	245	841	871	827	2 389	509	650	659
Dairy:													
Farms	1992	114	–	32	3	13	43	3	13	1	6	17	15
	1987	85	–	20	3	13	58	8	18	–	5	41	2
Number	1992	1 847	–	388	528	78	488	(D)	505	(D)	44	141	127
	1987	1 382	–	408	353	93	300	126	635	–	24	229	(D)
Beef and other cattle:													
Farms	1992	100	4	20	–	12	126	7	25	24	45	55	64
	1987	95	11	22	4	30	84	14	18	18	56	65	62
Number	1992	867	24	377	–	68	992	(D)	420	(D)	545	548	770
	1987	731	191	337	350	152	541	745	192	2 389	485	421	(D)
Bull calves under 6 months old:													
Farms	1992	105	4	37	2	14	114	7	31	24	49	67	56
	1987	79	5	16	2	27	66	11	17	10	38	65	37
Number	1992	535	6	162	(D)	63	398	85	278	246	433	248	450
	1987	438	81	136	(D)	109	329	167	64	845	232	319	256
Dairy:													
Farms	1992	54	–	17	2	3	42	1	17	–	8	11	15
	1987	29	–	8	1	9	16	2	7	–	3	15	–
Number	1992	224	–	47	(D)	12	178	(D)	61	–	34	37	49
	1987	128	–	54	(D)	34	73	(D)	18	–	10	34	–
Beef and other cattle:													
Farms	1992	67	4	20	–	11	78	6	16	24	46	58	46
	1987	52	5	8	1	19	51	9	10	10	36	50	37
Number	1992	311	6	115	–	51	220	(D)	217	246	399	211	401
	1987	310	81	82	(D)	75	256	(D)	46	845	222	285	256
Steers and bulls:													
Farms	1992	178	10	32	7	28	184	10	36	25	55	73	73
	1987	147	11	43	5	45	118	20	34	18	61	101	71
Number	1992	1 197	64	253	(D)	136	1 213	96	328	380	595	654	1 270
	1987	897	75	410	(D)	428	853	211	167	1 573	429	1 157	973
Dairy:													
Farms	1992	72	–	14	2	13	40	2	11	1	9	9	20
	1987	44	–	18	3	13	30	4	14	1	3	23	1
Number	1992	163	–	66	(D)	30	85	(D)	39	(D)	24	18	37
	1987	102	–	79	11	88	64	(D)	49	(D)	11	59	(D)
Beef and other cattle:													
Farms	1992	135	10	20	5	16	150	8	27	25	52	67	60
	1987	105	11	25	2	35	91	16	21	17	58	78	70
Number	1992	1 034	64	187	(D)	106	1 128	(D)	289	(D)	571	636	1 233
	1987	795	75	331	(D)	340	789	(D)	118	(D)	418	1 098	(D)
Hogs and pigs:													
Farms	1992	76	4	50	5	16	119	8	35	25	30	20	57
	1987	144	2	45	4	62	231	22	38	4	60	116	72
Number	1992	1 377	122	1 048	1 237	537	1 468	501	4 458	480	464	(D)	809
	1987	1 673	(D)	1 812	254	2 190	2 708	1 459	1 211	96	1 496	3 432	906
Under 3 months old:													
Farms	1992	50	4	35	5	4	42	5	34	5	21	7	30
	1987	69	1	30	3	43	94	18	21	3	30	47	34
Number	1992	1 136	(D)	464	407	320	731	155	2 075	55	311	(D)	285
	1987	833	(D)	996	106	967	1 335	565	463	58	757	542	346
3 months old or older:													
Farms	1992	49	2	40	5	16	111	8	35	24	29	20	54
	1987	122	2	40	3	59	197	22	35	4	58	101	64
Number	1992	241	(D)	584	830	217	737	346	2 383	425	153	501	524
	1987	840	(D)	816	148	1 223	1 373	894	748	38	739	2 890	560
Boars for breeding:													
Farms	1992	21	2	26	5	2	39	8	30	18	12	6	29
	1987	40	–	20	2	29	35	17	17	3	22	24	21
Number	1992	21	(D)	30	21	(D)	51	13	51	18	13	13	31
	1987	48	–	31	(D)	37	49	27	26	3	29	49	28
Sows and gilts for breeding:													
Farms	1992	33	2	38	5	9	43	8	34	20	15	9	39
	1987	79	–	26	2	42	77	20	23	3	40	38	30
Number	1992	82	(D)	105	95	(D)	264	118	622	77	73	(D)	180
	1987	302	–	232	(D)	243	313	306	201	14	191	677	205

TIPS [UPF] BATCH_1152 [ACEN,J_MCGRANE] ACEN 12/30/94 10:19 AM MACHINE: EPCV20 DATA:AGRI_TIPS_OP_96.TIPS;1 * 12/30/94 09:52:00 TAPE: NOreel FRAME: 65
TSF:TIPS92-09530231.DAT;1 12/30/94 09:53:08 UTF:TIPS93-09530231.DAT;1 12/30/94 09:53:08 META:AGRI_TIPS96_96.DAT;24 12/30/94 09:56:53

Table 34. **Livestock on Farms: 1992 and 1987** —Con.

[For enumeration periods, see appendix A; for meaning of abbreviations and symbols, see introductory text]

Geographic area		Puerto Rico	Region 1	Region 2	Region 3	Region 4	Region 5	Adjuntas	Aguada	Aguadilla	Aguas Buenas	Aibonito	Añasco
Horses:													
Farms	1992	1 598	367	250	227	284	470	34	3	–	46	30	14
	1987	2 215	437	387	363	511	517	32	15	4	36	48	12
Number	1992	7 505	1 811	1 122	857	1 570	2 145	129	24	–	110	110	61
	1987	9 606	2 460	1 231	1 327	2 812	1 776	115	45	4	90	274	23
Sheep:													
Farms	1992	418	139	43	73	80	83	–	1	–	1	6	2
	1987	451	103	86	79	96	87	3	1	–	2	12	2
Number	1992	12 495	3 267	1 380	1 306	4 353	2 189	–	(D)	–	(D)	148	(D)
	1987	8 944	1 776	1 819	1 543	2 582	1 224	15	(D)	–	(D)	244	(D)
Goats:													
Farms	1992	922	288	76	156	177	225	13	11	1	16	19	4
	1987	1 589	337	273	370	318	291	16	29	6	22	20	13
Number	1992	14 056	4 870	1 119	1 511	4 132	2 424	20	158	(D)	49	283	22
	1987	22 959	5 229	2 402	4 445	7 546	3 337	(D)	190	98	266	418	69
Hives of bees:													
Farms	1992	100	3	11	48	27	11	13	7	–	–	–	1
	1987	147	16	33	35	42	21	10	4	–	–	3	2
Number	1992	2 039	(D)	764	767	358	(D)	163	66	–	–	–	(D)
	1987	3 729	401	655	726	1 642	305	365	81	–	–	51	(D)
Rabbits:													
Farms	1992	749	240	85	148	131	145	52	3	–	12	4	10
	1987	388	93	64	99	46	86	7	1	–	7	7	1
Number	1992	58 636	22 870	11 736	12 353	4 953	6 724	770	(D)	–	741	(D)	344
	1987	22 589	5 841	5 569	4 716	1 783	4 680	93	(D)	–	105	775	(D)
Other livestock:													
Farms	1992	75	10	1	–	57	7	55	–	–	–	–	–
	1987	84	22	26	15	4	17	–	–	–	1	–	2
Number	1992	307	61	(D)	–	212	(D)	(D)	–	–	–	–	–
	1987	929	233	297	87	15	297	–	–	–	(D)	–	(D)

Geographic area		Arecibo	Arroyo	Barceloneta	Barranquitas	Bayamón	Cabo Rojo	Caguas	Camuy	Canóvanas	Carolina	Cataño	Cayey
Horses:													
Farms	1992	44	8	3	19	16	38	94	8	32	52	–	37
	1987	62	12	6	48	25	43	40	32	52	24	–	46
Number	1992	177	46	15	45	50	175	765	17	146	130	–	164
	1987	176	31	18	97	78	248	157	102	222	104	–	131
Sheep:													
Farms	1992	3	2	4	23	1	9	29	1	12	16	–	20
	1987	25	3	4	6	3	9	8	3	13	6	–	11
Number	1992	17	(D)	37	413	(D)	335	1 011	(D)	465	70	–	129
	1987	358	73	89	49	40	274	124	41	192	77	–	243
Goats:													
Farms	1992	6	10	3	31	7	11	77	9	15	36	–	19
	1987	53	11	6	33	26	24	7	26	40	12	–	28
Number	1992	66	346	54	166	262	220	734	47	1 290	468	–	195
	1987	313	177	190	545	260	721	58	268	985	153	–	418
Hives of bees:													
Farms	1992	1	2	–	1	–	1	6	–	–	–	–	1
	1987	2	1	–	2	3	1	1	–	3	–	–	2
Number	1992	(D)	(D)	–	(D)	–	(D)	6	–	–	–	–	(D)
	1987	(D)	(D)	–	(D)	120	(D)	(D)	–	148	–	–	(D)
Rabbits:													
Farms	1992	18	4	2	19	6	12	37	6	3	26	–	2
	1987	11	–	2	5	6	3	5	12	19	2	–	5
Number	1992	1 375	190	(D)	4 783	530	2 166	2 310	6 078	(D)	795	–	(D)
	1987	290	–	(D)	97	58	275	284	1 791	1 239	(D)	–	192
Other livestock:													
Farms	1992	–	–	–	–	–	–	–	–	–	–	–	–
	1987	1	–	1	6	1	–	5	–	2	2	–	–
Number	1992	–	–	–	–	–	–	–	–	–	–	–	–
	1987	(D)	–	(D)	8	(D)	–	7	–	(D)	(D)	–	–

Geographic area		Ceiba	Ciales	Cidra	Coamo	Comerío	Corozal	Culebra	Dorado	Fajardo	Florida	Guánica	Guayama
Horses:													
Farms	1992	7	26	15	44	25	41	8	–	11	3	10	15
	1987	14	15	32	95	27	30	9	7	16	6	16	27
Number	1992	53	73	90	520	77	228	72	–	78	10	17	213
	1987	109	45	92	1 025	161	86	68	61	88	8	62	247
Sheep:													
Farms	1992	–	2	5	21	11	3	8	–	1	5	1	4
	1987	1	3	22	17	10	13	4	–	3	1	6	6
Number	1992	–	(D)	139	2 374	508	23	216	–	(D)	51	(D)	237
	1987	(D)	113	331	664	159	211	113	–	27	(D)	415	378
Goats:													
Farms	1992	2	5	13	28	28	15	4	2	2	5	8	6
	1987	4	8	42	55	24	28	4	2	6	1	16	15
Number	1992	(D)	24	45	912	407	231	120	(D)	(D)	22	126	350
	1987	50	(D)	661	2 320	258	205	824	(D)	249	(D)	586	713
Hives of bees:													
Farms	1992	–	1	1	3	–	–	–	–	–	–	1	–
	1987	–	1	3	4	–	3	–	–	–	–	1	–
Number	1992	–	(D)	(D)	10	–	–	–	–	–	–	(D)	–
	1987	–	(D)	105	75	–	22	–	–	–	–	(D)	–
Rabbits:													
Farms	1992	4	12	13	11	35	56	–	–	–	1	–	1
	1987	–	–	21	2	9	10	1	1	1	–	–	3
Number	1992	134	308	360	1 822	2 850	7 150	–	–	–	(D)	–	(D)
	1987	–	–	1 313	(D)	1 037	284	(D)	(D)	(D)	–	–	194
Other livestock:													
Farms	1992	–	–	–	2	–	1	–	–	–	–	–	–
	1987	–	–	2	–	1	2	–	–	1	–	–	–
Number	1992	–	–	–	(D)	–	(D)	–	–	–	–	–	–
	1987	–	–	(D)	–	(D)	(D)	–	–	(D)	–	–	–

TIPS [UPF] BATCH_1152 [ACEN,J_MCGRANE] ACEN 12/30/94 10:19 AM MACHINE: EPCV20 DATA:AGRI_TIPS_OP_96.TIPS;1 * 12/30/94 09:52:00 TAPE: NOreel FRAME: 66
TSF:TIPS92-09530231.DAT;1 12/30/94 09:53:08 UTF:TIPS93-09530231.DAT;1 12/30/94 09:53:08 META:AGRI_TIPS96_96.DAT;24 12/30/94 09:56:53

Table 34. **Livestock on Farms: 1992 and 1987** —Con.

[For enumeration periods, see appendix A; for meaning of abbreviations and symbols, see introductory text]

Geographic area		Guayanilla	Guaynabo	Gurabo	Hatillo	Hormi-gueros	Humacao	Isabela	Jayuya	Juana Díaz	Juncos	Lajas	Lares
Horses:													
Farms	1992	15	2	25	8	–	30	39	26	12	11	35	32
	1987	17	13	42	57	4	33	42	60	29	21	57	38
Number	1992	58	(D)	42	8	–	75	134	86	47	123	232	42
	1987	131	37	154	206	19	170	218	155	164	76	271	87
Sheep:													
Farms	1992	–	2	7	3	–	–	8	2	7	–	23	4
	1987	1	3	5	3	1	3	9	4	5	4	24	4
Number	1992	–	(D)	21	52	–	–	144	(D)	334	–	385	63
	1987	(D)	17	31	(D)	(D)	23	57	19	89	52	332	36
Goats:													
Farms	1992	6	8	7	13	2	10	14	5	22	3	24	3
	1987	13	6	22	42	9	23	39	23	22	17	69	21
Number	1992	34	12	26	252	(D)	55	121	(D)	1 676	(D)	298	7
	1987	172	57	150	389	78	210	271	146	577	198	1 184	111
Hives of bees:													
Farms	1992	–	–	–	–	–	–	8	8	–	–	–	3
	1987	–	1	2	–	–	4	–	13	1	1	3	8
Number	1992	–	–	–	–	–	–	70	97	–	–	–	(D)
	1987	–	(D)	(D)	–	–	20	–	717	(D)	(D)	71	120
Rabbits:													
Farms	1992	10	12	13	–	11	1	19	14	1	6	25	19
	1987	–	1	5	5	7	9	2	19	–	3	12	2
Number	1992	1 008	1 980	158	–	593	(D)	553	513	(D)	754	1 515	217
	1987	–	(D)	206	818	311	531	(D)	572	–	35	162	(D)
Other livestock:													
Farms	1992	–	–	–	–	–	–	–	–	–	–	–	–
	1987	–	–	–	1	1	–	1	3	–	1	–	2
Number	1992	–	–	–	–	–	–	–	–	–	–	–	–
	1987	–	–	–	(D)	(D)	–	(D)	13	–	(D)	–	(D)

Geographic area		Las Marías	Las Piedras	Loíza	Luquillo	Manatí	Maricao	Maunabo	Mayagüez	Moca	Morovis	Naguabo	Naranjito
Horses:													
Farms	1992	3	29	27	15	5	–	4	8	14	11	14	8
	1987	19	39	15	14	23	3	16	40	29	43	40	20
Number	1992	12	95	220	54	32	–	6	51	15	230	72	17
	1987	34	200	82	277	60	3	44	75	58	288	103	43
Sheep:													
Farms	1992	1	–	11	2	1	–	1	2	1	6	1	10
	1987	3	1	5	2	13	–	2	5	4	6	4	9
Number	1992	(D)	–	490	(D)	(D)	–	(D)	(D)	(D)	361	(D)	300
	1987	23	(D)	118	(D)	301	–	(D)	15	9	242	94	215
Goats:													
Farms	1992	2	25	24	9	2	9	1	11	8	8	20	15
	1987	18	21	15	3	17	9	20	43	23	15	7	45
Number	1992	(D)	296	537	61	(D)	169	(D)	43	19	110	186	120
	1987	92	126	231	22	158	95	188	302	146	266	142	420
Hives of bees:													
Farms	1992	24	–	–	–	–	2	–	1	–	–	–	1
	1987	7	1	–	–	–	1	–	8	–	–	2	1
Number	1992	248	–	–	–	–	(D)	–	(D)	–	–	–	(D)
	1987	204	(D)	–	–	–	(D)	–	53	–	–	(D)	(D)
Rabbits:													
Farms	1992	2	42	17	8	1	7	1	21	12	–	8	9
	1987	2	6	–	–	7	5	1	41	–	6	2	10
Number	1992	(D)	1 134	191	181	(D)	140	(D)	1 806	2 430	–	540	827
	1987	(D)	396	–	–	928	161	(D)	1 542	–	240	(D)	1 187
Other livestock:													
Farms	1992	–	6	–	1	–	–	–	–	–	1	1	–
	1987	1	–	–	–	1	–	1	6	3	1	4	–
Number	1992	–	(D)	–	(D)	–	–	–	–	–	(D)	(D)	–
	1987	(D)	–	–	–	(D)	–	(D)	64	6	(D)	19	–

Geographic area		Orocovis	Patillas	Peñuelas	Ponce	Quebra-dillas	Rincón	Río Grande	Sabana Grande	Salinas	San Germán	San Juan	San Lorenzo
Horses:													
Farms	1992	14	18	40	15	36	10	14	9	9	12	4	108
	1987	24	55	27	48	13	8	27	14	33	29	16	83
Number	1992	26	92	99	51	230	18	40	21	106	45	6	206
	1987	78	201	69	203	34	39	177	51	236	109	37	183
Sheep:													
Farms	1992	3	12	6	3	–	1	12	6	5	7	–	–
	1987	6	7	5	12	5	1	8	4	19	6	1	9
Number	1992	(D)	138	20	48	–	(D)	247	56	330	211	–	–
	1987	34	274	39	134	31	(D)	362	74	527	105	(D)	34
Goats:													
Farms	1992	5	6	28	3	18	4	3	3	7	23	4	11
	1987	19	23	17	29	17	5	12	8	32	28	11	42
Number	1992	18	45	298	(D)	415	40	(D)	28	144	130	12	26
	1987	211	199	203	1 009	158	20	191	100	1 137	286	54	347
Hives of bees:													
Farms	1992	–	1	–	–	–	1	–	–	1	2	–	–
	1987	3	1	2	6	1	–	–	1	–	4	–	1
Number	1992	–	(D)	–	–	–	(D)	–	–	(D)	(D)	–	–
	1987	43	(D)	(D)	141	(D)	–	–	(D)	–	255	–	(D)
Rabbits:													
Farms	1992	9	3	12	–	–	16	–	1	1	4	–	–
	1987	3	6	1	4	2	1	5	4	1	10	6	10
Number	1992	74	39	281	–	–	478	–	(D)	(D)	(D)	–	–
	1987	305	237	(D)	244	(D)	(D)	186	320	(D)	218	121	240
Other livestock:													
Farms	1992	8	–	–	–	–	–	–	–	–	–	–	–
	1987	4	–	–	–	–	–	–	–	–	–	1	2
Number	1992	(D)	–	–	–	–	–	–	–	–	–	–	–
	1987	14	–	–	–	–	–	–	–	–	–	(D)	(D)

TIPS [UPF] BATCH_1152 [ACEN,J_MCGRANE] ACEN 12/30/94 10:19 AM MACHINE: EPCV20 DATA:AGRI_TIPS_OP_96.TIPS;1 * 12/30/94 09:52:00 TAPE: NOreel FRAME: 67
TSF:TIPS92-09530231.DAT;1 12/30/94 09:53:08 UTF:TIPS93-09530231.DAT;1 12/30/94 09:53:08 META:AGRI_TIPS96_96.DAT;24 12/30/94 09:56:53

Table 34. **Livestock on Farms: 1992 and 1987** —Con.

[For enumeration periods, see appendix A; for meaning of abbreviations and symbols, see introductory text]

Geographic area		San Sebastián	Santa Isabel	Toa Alta	Toa Baja	Trujillo Alto	Utuado	Vega Alta	Vega Baja	Vieques	Villalba	Yabucoa	Yauco
Horses:													
Farms	1992	32	6	29	5	3	67	1	7	34	13	16	40
	1987	28	5	14	5	10	75	11	17	16	37	41	34
Number	1992	52	270	205	35	24	172	(D)	116	269	30	46	64
	1987	68	45	133	259	74	132	46	75	143	97	102	93
Sheep:													
Farms	1992	11	6	3	1	–	10	–	4	20	4	1	20
	1987	4	2	3	–	3	14	1	5	3	4	4	8
Number	1992	66	330	141	(D)	–	587	–	125	192	(D)	(D)	549
	1987	28	(D)	21	–	33	444	(D)	142	31	23	7	331
Goats:													
Farms	1992	21	1	26	–	6	2	20	2	26	13	1	32
	1987	31	2	13	1	24	51	5	16	4	30	20	30
Number	1992	102	(D)	142	–	21	(D)	129	(D)	475	143	(D)	362
	1987	207	(D)	122	(D)	221	244	41	198	99	344	155	437
Hives of bees:													
Farms	1992	–	–	–	–	–	6	–	–	1	1	–	1
	1987	3	–	–	–	–	21	–	–	–	2	1	2
Number	1992	–	–	–	–	–	205	–	–	(D)	(D)	–	(D)
	1987	8	–	–	–	–	469	–	–	–	(D)	(D)	(D)
Rabbits:													
Farms	1992	5	–	2	–	9	16	2	10	23	7	2	19
	1987	10	–	3	1	7	13	2	4	1	–	5	3
Number	1992	530	–	(D)	–	704	2 593	(D)	510	825	210	(D)	182
	1987	444	–	70	(D)	439	271	(D)	675	(D)	–	203	312
Other livestock:													
Farms	1992	–	–	–	–	–	–	–	–	–	–	–	–
	1987	1	–	–	1	1	19	–	–	–	–	1	1
Number	1992	–	–	–	–	–	–	–	–	–	–	–	–
	1987	(D)	–	–	(D)	(D)	49	–	–	–	–	(D)	(D)

TIPS [UPF] BATCH_1152 [ACEN,J_MCGRANE] ACEN 12/30/94 10:19 AM MACHINE: EPCV20 DATA:AGRI_TIPS_OP_96.TIPS;1 * 12/30/94 09:52:00 TAPE: NOreel FRAME: 68
TSF:TIPS92-09530231.DAT;1 12/30/94 09:53:08 UTF:TIPS93-09530231.DAT;1 12/30/94 09:53:08 META:AGRI_TIPS96_96.DAT;24 12/30/94 09:56:53

Table 35. **Sales of Livestock, Milk, and Honey: 1992 and 1987**

[For enumeration periods, see appendix A; for meaning of abbreviations and symbols, see introductory text]

Item		Puerto Rico	Region 1	Region 2	Region 3	Region 4	Region 5	Adjuntas	Aguada	Aguadilla	Aguas Buenas	Aibonito	Añasco
Bull and heifer calves:													
Farms	1992	3 485	651	862	742	404	826	17	21	26	81	51	15
	1987	2 884	477	742	629	422	614	8	39	35	35	44	10
Number	1992	70 504	9 560	33 316	9 876	3 937	13 815	211	302	546	258	326	836
	1987	67 473	14 178	27 374	9 050	4 040	12 831	88	120	560	208	518	104
Dollars	1992	19 678 304	3 001 860	8 016 728	3 101 252	1 408 769	4 149 695	63 900	116 594	121 650	91 386	129 838	133 700
	1987	(NA)	(NA)	(NA)	(NA)	(NA)	(NA)	(NA)	(NA)	(NA)	(NA)	(NA)	(NA)
Dairy:													
Farms	1992	1 026	137	467	198	30	194	2	–	8	33	5	–
	1987	797	113	375	123	31	155	3	6	6	3	5	–
Number	1992	42 968	4 745	25 383	4 878	375	7 587	(D)	–	279	112	28	–
	1987	43 496	5 322	24 111	4 256	592	9 215	70	12	298	(D)	92	–
Dollars	1992	10 823 709	1 312 365	5 988 241	1 496 929	98 900	1 927 274	(D)	–	58 900	34 725	4 700	–
	1987	(NA)	(NA)	(NA)	(NA)	(NA)	(NA)	(NA)	(NA)	(NA)	(NA)	(NA)	(NA)
Beef and other cattle:													
Farms	1992	2 607	535	442	569	382	679	16	21	23	50	47	15
	1987	2 259	382	447	544	398	488	6	37	30	34	39	10
Number	1992	27 536	4 815	7 933	4 998	3 562	6 228	(D)	302	267	146	298	836
	1987	23 977	8 856	3 263	4 794	3 448	3 616	18	108	262	(D)	426	104
Dollars	1992	8 854 595	1 689 495	2 028 487	1 604 323	1 309 869	2 222 421	(D)	116 594	62 750	56 661	125 138	133 700
	1987	(NA)	(NA)	(NA)	(NA)	(NA)	(NA)	(NA)	(NA)	(NA)	(NA)	(NA)	(NA)
Other cattle, except calves:													
Farms	1992	5 137	1 201	1 158	799	588	1 391	15	25	32	165	84	22
	1987	5 033	1 013	1 083	1 076	681	1 180	14	49	51	67	74	22
Number	1992	61 317	10 420	20 509	7 737	9 213	13 438	(D)	228	433	706	546	447
	1987	45 034	8 479	9 461	9 505	6 054	11 535	27	191	497	473	557	207
Dollars	1992	31 938 129	5 320 872	9 894 406	4 123 620	5 426 837	7 172 394	208 500	141 790	299 804	297 247	306 366	115 240
	1987	(NA)	(NA)	(NA)	(NA)	(NA)	(NA)	(NA)	(NA)	(NA)	(NA)	(NA)	(NA)
Dairy:													
Farms	1992	859	107	470	108	16	158	1	1	2	30	2	8
	1987	847	134	377	124	45	167	4	7	4	6	4	3
Number	1992	7 890	710	5 044	830	47	1 259	(D)	(D)	(D)	62	(D)	24
	1987	8 528	1 107	4 421	852	156	1 992	7	15	24	11	20	6
Dollars	1992	4 520 082	417 515	2 856 411	487 075	32 305	726 776	(D)	(D)	(D)	17 290	(D)	7 800
	1987	(NA)	(NA)	(NA)	(NA)	(NA)	(NA)	(NA)	(NA)	(NA)	(NA)	(NA)	(NA)
Beef and other cattle:													
Farms	1992	4 456	1 119	763	719	573	1 282	14	24	30	144	82	14
	1987	4 431	924	809	986	649	1 063	10	44	48	63	70	21
Number	1992	53 427	9 710	15 465	6 907	9 166	12 179	(D)	(D)	(D)	644	(D)	423
	1987	36 506	7 372	5 040	8 653	5 898	9 543	20	176	473	462	537	201
Dollars	1992	27 418 047	4 903 357	7 037 995	3 636 545	5 394 532	6 445 618	(D)	(D)	(D)	279 957	(D)	107 440
	1987	(NA)	(NA)	(NA)	(NA)	(NA)	(NA)	(NA)	(NA)	(NA)	(NA)	(NA)	(NA)
Hogs and pigs:													
Farms	1992	2 544	781	409	387	387	580	35	14	1	61	35	24
	1987	3 136	828	500	686	519	603	32	27	22	50	43	23
Number	1992	185 571	46 835	64 782	10 997	29 076	33 881	(D)	370	(D)	2 043	4 103	472
	1987	134 971	38 852	24 901	17 130	19 034	35 054	711	743	551	1 769	2 086	735
Dollars	1992	11 633 197	2 731 355	4 339 255	725 827	1 598 950	2 237 810	(D)	29 167	(D)	143 754	252 066	32 001
	1987	9 525 279	2 748 686	1 988 036	1 139 388	1 381 084	2 268 085	41 900	45 000	43 285	134 215	136 263	50 665
Under 3 months old:													
Farms	1992	1 281	396	215	174	217	279	5	5	1	22	22	21
	1987	2 094	566	350	437	349	392	20	13	15	41	26	18
Number	1992	78 653	21 469	29 916	5 490	10 667	11 111	(D)	80	(D)	686	1 485	112
	1987	74 558	21 127	14 049	8 710	9 745	20 927	498	337	276	1 172	1 085	332
Dollars	1992	2 811 588	741 451	999 164	254 748	390 398	425 827	(D)	3 397	(D)	25 051	41 886	4 841
	1987	(NA)	(NA)	(NA)	(NA)	(NA)	(NA)	(NA)	(NA)	(NA)	(NA)	(NA)	(NA)
3 months old or older:													
Farms	1992	2 077	625	337	317	308	490	35	11	–	53	19	23
	1987	2 212	586	342	475	379	430	24	19	18	30	36	21
Number	1992	106 918	25 366	34 866	5 507	18 409	22 770	108	290	–	1 357	2 618	360
	1987	60 413	17 725	10 852	8 420	9 289	14 127	213	406	275	597	1 001	403
Dollars	1992	8 821 609	1 989 904	3 340 091	471 079	1 208 552	1 811 983	9 734	25 770	–	118 703	210 180	27 160
	1987	(NA)	(NA)	(NA)	(NA)	(NA)	(NA)	(NA)	(NA)	(NA)	(NA)	(NA)	(NA)
Horses:													
Farms	1992	320	85	52	49	54	80	1	1	–	14	14	1
	1987	286	63	46	48	53	76	4	6	–	4	10	2
Number	1992	1 159	319	155	112	250	323	(D)	(D)	–	112	33	(D)
	1987	1 076	272	113	181	319	191	5	16	–	9	38	(D)
Dollars	1992	3 171 358	368 393	442 715	158 200	1 813 550	388 500	(D)	(D)	–	42 700	11 500	(D)
	1987	(NA)	(NA)	(NA)	(NA)	(NA)	(NA)	(NA)	(NA)	(NA)	(NA)	(NA)	(NA)
Sheep:													
Farms	1992	158	45	22	27	41	23	–	–	–	–	3	–
	1987	119	23	25	20	23	28	1	1	–	–	6	–
Number	1992	4 089	977	345	403	1 250	1 114	–	–	–	–	(D)	–
	1987	2 045	413	361	334	616	321	(D)	(D)	–	–	151	–
Dollars	1992	215 408	48 065	(D)	(D)	85 253	50 235	–	–	–	–	(D)	–
	1987	(NA)	(NA)	(NA)	(NA)	(NA)	(NA)	(NA)	(NA)	(NA)	(NA)	(NA)	(NA)
Goats:													
Farms	1992	352	93	39	59	75	86	1	9	–	–	8	–
	1987	604	122	92	133	129	128	4	12	3	3	12	4
Number	1992	5 362	804	502	1 015	1 983	1 058	(D)	89	–	–	144	–
	1987	7 331	1 677	806	1 242	2 267	1 339	13	108	10	21	117	20
Dollars	1992	306 313	46 843	41 550	53 383	99 902	64 635	(D)	10 300	–	–	(D)	–
	1987	(NA)	(NA)	(NA)	(NA)	(NA)	(NA)	(NA)	(NA)	(NA)	(NA)	(NA)	(NA)
Rabbits:													
Farms	1992	416	170	45	85	42	74	4	1	–	9	–	10
	1987	167	45	28	46	12	36	1	1	–	2	6	1
Number	1992	94 328	44 194	29 702	14 662	2 220	3 550	160	(D)	–	130	–	220
	1987	23 435	5 446	8 945	5 356	1 199	2 489	(D)	(D)	–	(D)	868	(D)
Dollars	1992	776 449	(D)	290 838	84 908	(D)	30 543	760	(D)	–	1 375	–	(D)
	1987	(NA)	(NA)	(NA)	(NA)	(NA)	(NA)	(NA)	(NA)	(NA)	(NA)	(NA)	(NA)
Other livestock:													
Farms	1992	–	–	–	–	–	–	–	–	–	–	–	–
	1987	1	1	–	–	–	–	–	–	–	–	–	–
Number	1992	–	–	–	–	–	–	–	–	–	–	–	–
	1987	(D)	(D)	–	–	–	–	–	–	–	–	–	–
Dollars	1992	–	–	–	–	–	–	–	–	–	–	–	–
	1987	(NA)	(NA)	(NA)	(NA)	(NA)	(NA)	(NA)	(NA)	(NA)	(NA)	(NA)	(NA)

TIPS [UPF] BATCH_1152 [ACEN,J_MCGRANE] ACEN 12/30/94 10:19 AM MACHINE: EPCV20 DATA:AGRI_TIPS_OP_96.TIPS;1 * 12/30/94 09:52:00 TAPE: NOreel FRAME: 69
TSF:TIPS92-09530231.DAT;1 12/30/94 09:53:08 UTF:TIPS93-09530231.DAT;1 12/30/94 09:53:08 META:AGRI_TIPS96_96.DAT;24 12/30/94 09:56:53

Table 35. **Sales of Livestock, Milk, and Honey: 1992 and 1987** —Con.

[For enumeration periods, see appendix A; for meaning of abbreviations and symbols, see introductory text]

Item		Arecibo	Arroyo	Barceloneta	Barranquitas	Bayamón	Cabo Rojo	Caguas	Camuy	Canóvanas	Carolina	Cataño	Cayey
Bull and heifer calves:													
Farms	1992	164	9	20	38	26	84	112	102	43	76	–	81
	1987	131	14	13	40	17	65	47	99	56	25	–	42
Number	1992	5 810	45	532	290	113	930	1 662	3 915	1 139	649	–	518
	1987	5 742	96	586	274	91	1 306	1 432	3 752	670	874	–	858
Dollars	1992	1 322 316	14 110	143 500	128 350	34 400	336 270	491 850	944 775	334 045	184 750	–	181 004
	1987	(NA)	(NA)	(NA)	(NA)	(NA)	(NA)	(NA)	(NA)	(NA)	(NA)	(NA)	(NA)
Dairy:													
Farms	1992	80	–	6	8	5	6	21	72	5	14	–	13
	1987	70	1	9	10	–	5	18	51	11	7	–	11
Number	1992	5 291	–	404	32	10	135	1 234	3 825	88	356	–	210
	1987	5 177	(D)	575	25	–	517	1 130	3 251	276	596	–	634
Dollars	1992	1 131 720	–	80 800	14 400	4 000	41 675	350 850	917 750	18 960	86 400	–	46 054
	1987	(NA)	(NA)	(NA)	(NA)	(NA)	(NA)	(NA)	(NA)	(NA)	(NA)	(NA)	(NA)
Beef and other cattle:													
Farms	1992	97	9	14	36	21	80	98	34	40	63	–	77
	1987	71	13	5	31	17	63	32	64	48	19	–	32
Number	1992	519	45	128	258	103	795	428	90	1 051	293	–	308
	1987	565	(D)	11	249	91	789	302	501	394	278	–	224
Dollars	1992	190 596	14 110	62 700	113 950	30 400	294 595	141 000	27 025	315 085	98 350	–	134 950
	1987	(NA)	(NA)	(NA)	(NA)	(NA)	(NA)	(NA)	(NA)	(NA)	(NA)	(NA)	(NA)
Other cattle, except calves:													
Farms	1992	178	12	53	114	24	105	207	116	96	130	–	119
	1987	204	13	14	108	56	125	65	168	125	59	–	59
Number	1992	1 609	141	354	772	151	1 619	1 305	1 243	1 572	885	–	1 282
	1987	2 113	64	91	533	163	1 765	942	1 156	1 314	564	–	1 124
Dollars	1992	718 377	94 666	171 020	440 989	78 980	806 998	703 040	835 870	922 320	542 838	–	641 420
	1987	(NA)	(NA)	(NA)	(NA)	(NA)	(NA)	(NA)	(NA)	(NA)	(NA)	(NA)	(NA)
Dairy:													
Farms	1992	73	–	22	8	–	6	11	66	3	14	–	5
	1987	74	1	7	9	1	5	18	56	16	13	–	9
Number	1992	929	–	157	95	–	35	131	929	14	56	–	63
	1987	999	(D)	(D)	15	(D)	34	313	572	52	138	–	50
Dollars	1992	376 445	–	68 930	25 900	–	14 830	81 680	654 350	9 570	45 480	–	19 290
	1987	(NA)	(NA)	(NA)	(NA)	(NA)	(NA)	(NA)	(NA)	(NA)	(NA)	(NA)	(NA)
Beef and other cattle:													
Farms	1992	117	12	38	108	24	101	199	54	93	117	–	116
	1987	148	12	8	105	55	122	53	127	116	49	–	52
Number	1992	680	141	197	677	151	1 584	1 174	314	1 558	829	–	1 219
	1987	1 114	(D)	(D)	518	(D)	1 731	629	584	1 262	426	–	1 074
Dollars	1992	341 932	94 666	102 090	415 089	78 980	792 168	621 360	181 520	912 750	497 358	–	622 130
	1987	(NA)	(NA)	(NA)	(NA)	(NA)	(NA)	(NA)	(NA)	(NA)	(NA)	(NA)	(NA)
Hogs and pigs:													
Farms	1992	38	4	10	92	45	27	156	44	71	88	–	62
	1987	83	14	10	58	101	41	47	63	102	45	–	55
Number	1992	9 152	(D)	392	3 167	3 799	1 519	9 044	1 280	3 496	4 714	–	5 829
	1987	6 786	(D)	362	1 643	3 760	885	3 014	2 954	4 444	1 880	–	3 521
Dollars	1992	615 880	(D)	26 140	213 971	234 865	53 590	665 524	62 795	205 168	196 685	–	269 894
	1987	620 873	63 870	26 000	102 012	232 745	60 950	183 690	176 605	495 500	92 345	–	198 237
Under 3 months old:													
Farms	1992	18	1	8	52	26	5	59	25	52	50	–	42
	1987	70	11	8	39	83	30	28	44	48	32	–	40
Number	1992	2 594	(D)	211	1 276	1 380	1 230	1 479	613	1 690	3 386	–	1 901
	1987	4 410	(D)	175	1 245	2 116	525	1 489	1 343	2 182	1 127	–	1 837
Dollars	1992	82 490	(D)	10 670	59 949	50 205	31 800	55 719	19 990	75 318	101 305	–	54 595
	1987	(NA)	(NA)	(NA)	(NA)	(NA)	(NA)	(NA)	(NA)	(NA)	(NA)	(NA)	(NA)
3 months old or older:													
Farms	1992	35	4	7	75	38	26	136	20	55	73	–	51
	1987	58	11	8	38	74	32	32	39	77	27	–	39
Number	1992	6 558	(D)	181	1 891	2 419	289	7 565	667	1 806	1 328	–	3 928
	1987	2 376	(D)	187	398	1 644	360	1 525	1 611	2 262	753	–	1 684
Dollars	1992	533 390	(D)	15 470	154 022	184 660	21 790	609 805	42 805	129 850	95 380	–	215 299
	1987	(NA)	(NA)	(NA)	(NA)	(NA)	(NA)	(NA)	(NA)	(NA)	(NA)	(NA)	(NA)
Horses:													
Farms	1992	18	1	–	6	10	5	37	1	–	5	–	–
	1987	5	1	–	7	7	8	7	2	10	3	–	9
Number	1992	43	(D)	–	6	10	17	104	(D)	–	15	–	–
	1987	8	(D)	–	20	11	28	18	(D)	37	7	–	18
Dollars	1992	19 550	(D)	–	600	22 500	(D)	204 600	(D)	–	9 000	–	–
	1987	(NA)	(NA)	(NA)	(NA)	(NA)	(NA)	(NA)	(NA)	(NA)	(NA)	(NA)	(NA)
Sheep:													
Farms	1992	4	2	4	8	–	1	13	1	–	–	–	1
	1987	4	1	–	–	2	2	2	–	3	–	–	5
Number	1992	51	(D)	34	100	–	(D)	476	(D)	–	–	–	(D)
	1987	35	(D)	–	–	(D)	(D)	(D)	–	27	–	–	62
Dollars	1992	1 180	(D)	1 175	6 925	–	(D)	25 050	(D)	–	–	–	(D)
	1987	(NA)	(NA)	(NA)	(NA)	(NA)	(NA)	(NA)	(NA)	(NA)	(NA)	(NA)	(NA)
Goats:													
Farms	1992	10	3	3	14	5	2	36	2	1	10	–	10
	1987	7	4	4	13	10	6	4	8	14	2	–	12
Number	1992	133	76	15	48	30	(D)	432	(D)	(D)	215	–	30
	1987	70	56	64	281	81	140	18	95	485	(D)	–	248
Dollars	1992	7 700	3 710	900	5 970	(D)	(D)	25 200	(D)	(D)	(D)	–	(D)
	1987	(NA)	(NA)	(NA)	(NA)	(NA)	(NA)	(NA)	(NA)	(NA)	(NA)	(NA)	(NA)
Rabbits:													
Farms	1992	6	1	2	16	5	6	19	7	2	5	–	–
	1987	3	–	1	3	3	3	2	6	8	2	–	1
Number	1992	255	(D)	(D)	10 807	250	4 200	1 502	23 000	(D)	125	–	–
	1987	215	–	(D)	36	152	780	(D)	5 687	537	(D)	–	(D)
Dollars	1992	1 525	(D)	(D)	83 058	2 500	16 800	16 236	(D)	(D)	1 625	–	–
	1987	(NA)	(NA)	(NA)	(NA)	(NA)	(NA)	(NA)	(NA)	(NA)	(NA)	(NA)	(NA)
Other livestock:													
Farms	1992	–	–	–	–	–	–	–	–	–	–	–	–
	1987	–	–	–	–	–	–	–	–	–	–	–	–
Number	1992	–	–	–	–	–	–	–	–	–	–	–	–
	1987	–	–	–	–	–	–	–	–	–	–	–	–
Dollars	1992	–	–	–	–	–	–	–	–	–	–	–	–
	1987	(NA)	(NA)	(NA)	(NA)	(NA)	(NA)	(NA)	(NA)	(NA)	(NA)	(NA)	(NA)

TIPS [UPF] BATCH_1152 [ACEN,J_MCGRANE] ACEN 12/30/94 10:19 AM MACHINE: EPCV20 DATA:AGRI_TIPS_OP_96.TIPS;1 * 12/30/94 09:52:00 TAPE: NOreel FRAME: 70
TSF:TIPS92-09530231.DAT;1 12/30/94 09:53:08 UTF:TIPS93-09530231.DAT;1 12/30/94 09:53:08 META:AGRI_TIPS96_96.DAT;24 12/30/94 09:56:53

Table 35. **Sales of Livestock, Milk, and Honey: 1992 and 1987** —Con.

[For enumeration periods, see appendix A; for meaning of abbreviations and symbols, see introductory text]

Item		Ceiba	Ciales	Cidra	Coamo	Comerío	Corozal	Culebra	Dorado	Fajardo	Florida	Guánica	Guayama
Bull and heifer calves:													
Farms	1992	19	15	30	59	37	39	9	4	30	18	7	15
	1987	12	17	37	84	31	41	10	10	19	13	11	27
Number	1992	(D)	174	612	728	164	321	84	779	512	396	47	108
	1987	218	260	642	1 014	203	655	28	865	407	257	103	298
Dollars	1992	50 250	51 444	146 245	214 607	50 675	86 300	28 316	231 300	213 800	108 870	12 900	38 000
	1987	(NA)	(NA)	(NA)	(NA)	(NA)	(NA)	(NA)	(NA)	(NA)	(NA)	(NA)	(NA)
Dairy:													
Farms	1992	4	3	5	8	3	2	–	4	2	9	1	1
	1987	3	3	4	8	6	6	–	7	6	3	2	3
Number	1992	(D)	(D)	383	218	9	(D)	–	(D)	(D)	352	(D)	(D)
	1987	158	170	479	241	19	319	–	842	271	234	(D)	28
Dollars	1992	13 750	(D)	91 535	46 100	2 850	(D)	–	(D)	(D)	93 600	(D)	(D)
	1987	(NA)	(NA)	(NA)	(NA)	(NA)	(NA)	(NA)	(NA)	(NA)	(NA)	(NA)	(NA)
Beef and other cattle:													
Farms	1992	18	12	26	52	36	37	9	1	29	10	6	14
	1987	9	14	33	79	25	35	10	4	16	11	9	25
Number	1992	(D)	(D)	229	510	155	(D)	84	(D)	(D)	44	(D)	(D)
	1987	60	90	163	773	184	336	28	23	136	23	(D)	270
Dollars	1992	36 500	(D)	54 710	168 507	47 825	(D)	28 316	(D)	(D)	15 270	(D)	(D)
	1987	(NA)	(NA)	(NA)	(NA)	(NA)	(NA)	(NA)	(NA)	(NA)	(NA)	(NA)	(NA)
Other cattle, except calves:													
Farms	1992	39	49	80	77	115	263	17	5	10	23	12	29
	1987	34	35	66	128	66	130	18	7	28	14	22	29
Number	1992	392	315	656	1 087	574	1 906	241	122	124	482	230	327
	1987	163	219	913	1 581	295	824	107	148	472	47	511	363
Dollars	1992	125 420	176 330	313 215	591 775	241 385	942 286	93 176	90 250	76 760	322 980	138 380	182 380
	1987	(NA)	(NA)	(NA)	(NA)	(NA)	(NA)	(NA)	(NA)	(NA)	(NA)	(NA)	(NA)
Dairy:													
Farms	1992	4	–	10	4	20	15	–	4	2	7	2	1
	1987	4	4	5	10	9	10	–	6	6	2	3	–
Number	1992	16	–	62	27	21	52	–	93	(D)	36	(D)	(D)
	1987	13	23	57	44	26	62	–	(D)	43	(D)	6	–
Dollars	1992	6 990	–	23 265	21 370	5 920	48 400	–	72 380	(D)	(D)	(D)	(D)
	1987	(NA)	(NA)	(NA)	(NA)	(NA)	(NA)	(NA)	(NA)	(NA)	(NA)	(NA)	(NA)
Beef and other cattle:													
Farms	1992	36	49	71	74	108	248	17	3	10	16	10	29
	1987	30	32	62	119	59	126	18	2	26	12	20	29
Number	1992	376	315	594	1 060	553	1 854	241	29	(D)	446	(D)	(D)
	1987	150	196	856	1 537	269	762	107	(D)	429	(D)	505	363
Dollars	1992	118 430	176 330	289 950	570 405	235 465	893 886	93 176	17 870	(D)	(D)	(D)	(D)
	1987	(NA)	(NA)	(NA)	(NA)	(NA)	(NA)	(NA)	(NA)	(NA)	(NA)	(NA)	(NA)
Hogs and pigs:													
Farms	1992	6	35	39	56	63	129	–	2	6	10	17	18
	1987	8	15	62	72	55	79	1	7	9	5	25	22
Number	1992	632	997	1 836	5 309	3 678	9 322	–	(D)	480	291	273	1 547
	1987	1 150	335	3 430	2 208	5 294	4 113	(D)	396	399	36	831	782
Dollars	1992	42 100	67 907	135 309	248 980	294 976	432 188	–	(D)	36 783	(D)	20 132	63 209
	1987	79 985	19 495	130 400	194 530	314 476	323 900	(D)	31 635	35 224	3 007	46 965	44 690
Under 3 months old:													
Farms	1992	4	13	17	30	18	37	–	2	3	3	10	16
	1987	4	10	36	56	37	47	1	4	7	1	19	21
Number	1992	420	403	1 281	3 797	500	5 758	–	(D)	77	(D)	119	1 191
	1987	523	(D)	939	1 107	2 423	2 083	(D)	202	271	(D)	564	572
Dollars	1992	22 800	18 807	83 185	132 545	17 191	140 878	–	(D)	1 913	571	5 645	30 679
	1987	(NA)	(NA)	(NA)	(NA)	(NA)	(NA)	(NA)	(NA)	(NA)	(NA)	(NA)	(NA)
3 months old or older:													
Farms	1992	4	33	34	41	53	108	–	2	6	9	17	12
	1987	7	11	42	56	41	59	–	5	6	5	22	17
Number	1992	212	594	555	1 512	3 178	3 564	–	(D)	403	(D)	154	356
	1987	627	(D)	2 491	1 101	2 871	2 030	–	194	128	(D)	267	210
Dollars	1992	19 300	49 100	52 124	116 435	277 785	291 310	–	(D)	34 870	(D)	14 487	32 530
	1987	(NA)	(NA)	(NA)	(NA)	(NA)	(NA)	(NA)	(NA)	(NA)	(NA)	(NA)	(NA)
Horses:													
Farms	1992	3	–	10	4	3	7	–	–	2	–	–	1
	1987	1	1	7	7	5	3	1	2	6	–	2	4
Number	1992	12	–	41	(D)	6	14	–	–	(D)	–	–	(D)
	1987	(D)	(D)	26	160	39	13	(D)	(D)	13	–	(D)	26
Dollars	1992	2 600	–	14 700	(D)	(D)	34 000	–	–	(D)	–	–	(D)
	1987	(NA)	(NA)	(NA)	(NA)	(NA)	(NA)	(NA)	(NA)	(NA)	(NA)	(NA)	(NA)
Sheep:													
Farms	1992	–	–	3	13	7	–	8	–	–	–	–	3
	1987	–	2	11	3	2	3	4	–	–	–	2	1
Number	1992	–	–	(D)	797	468	–	60	–	–	–	–	430
	1987	–	(D)	61	91	(D)	163	24	–	–	–	(D)	(D)
Dollars	1992	–	–	(D)	63 696	18 420	–	4 800	–	–	–	–	15 700
	1987	(NA)	(NA)	(NA)	(NA)	(NA)	(NA)	(NA)	(NA)	(NA)	(NA)	(NA)	(NA)
Goats:													
Farms	1992	2	1	2	8	11	12	4	–	1	1	7	3
	1987	3	4	23	24	10	7	3	–	6	–	7	6
Number	1992	(D)	(D)	(D)	141	74	90	40	–	(D)	(D)	44	200
	1987	21	28	265	523	68	127	140	–	32	–	260	271
Dollars	1992	(D)	(D)	(D)	(D)	5 178	(D)	2 400	–	(D)	(D)	1 780	12 000
	1987	(NA)	(NA)	(NA)	(NA)	(NA)	(NA)	(NA)	(NA)	(NA)	(NA)	(NA)	(NA)
Rabbits:													
Farms	1992	4	8	9	10	28	56	–	–	–	1	–	1
	1987	–	–	11	1	4	3	–	1	–	–	–	2
Number	1992	104	870	102	804	1 204	9 322	–	–	–	(D)	–	(D)
	1987	–	–	639	(D)	2 270	238	–	(D)	–	–	–	(D)
Dollars	1992	440	(D)	540	1 890	7 412	86 526	–	–	–	(D)	–	(D)
	1987	(NA)	(NA)	(NA)	(NA)	(NA)	(NA)	(NA)	(NA)	(NA)	(NA)	(NA)	(NA)
Other livestock:													
Farms	1992	–	–	–	–	–	–	–	–	–	–	–	–
	1987	–	–	–	–	–	–	–	–	–	–	–	–
Number	1992	–	–	–	–	–	–	–	–	–	–	–	–
	1987	–	–	–	–	–	–	–	–	–	–	–	–
Dollars	1992	–	–	–	–	–	–	–	–	–	–	–	–
	1987	(NA)	(NA)	(NA)	(NA)	(NA)	(NA)	(NA)	(NA)	(NA)	(NA)	(NA)	(NA)

TIPS [UPF] BATCH_1152 [ACEN,J_MCGRANE] ACEN 12/30/94 10:19 AM MACHINE: EPCV20 DATA:AGRI_TIPS_OP_96.TIPS;1 * 12/30/94 09:52:00 TAPE: NOreel FRAME: 71
TSF:TIPS92-09530231.DAT;1 12/30/94 09:53:08 UTF:TIPS93-09530231.DAT;1 12/30/94 09:53:08 META:AGRI_TIPS96_96.DAT;24 12/30/94 09:56:53

Table 35. **Sales of Livestock, Milk, and Honey: 1992 and 1987** —Con.

[For enumeration periods, see appendix A; for meaning of abbreviations and symbols, see introductory text]

Item		Guayanilla	Guaynabo	Gurabo	Hatillo	Hormi-gueros	Humacao	Isabela	Jayuya	Juana Díaz	Juncos	Lajas	Lares
Bull and heifer calves:													
Farms	1992	27	1	44	178	26	26	94	25	28	42	52	7
	1987	29	10	62	183	24	51	70	20	32	25	64	19
Number	1992	242	(D)	1 191	9 259	154	351	1 449	204	327	1 328	828	78
	1987	187	49	1 380	11 121	136	562	1 497	86	433	1 512	1 262	186
Dollars	1992	79 266	(D)	368 060	2 094 422	41 684	139 670	420 075	72 550	124 693	376 990	281 460	(D)
	1987	(NA)	(NA)	(NA)	(NA)	(NA)	(NA)	(NA)	(NA)	(NA)	(NA)	(NA)	(NA)
Dairy:													
Farms	1992	–	–	8	171	2	4	59	2	–	17	9	2
	1987	–	1	14	140	7	14	21	2	2	13	6	6
Number	1992	–	–	624	8 933	(D)	171	1 246	(D)	–	896	269	(D)
	1987	–	(D)	1 142	10 513	68	327	981	(D)	(D)	1 320	291	62
Dollars	1992	–	–	123 800	2 004 897	(D)	49 450	349 025	(D)	–	263 095	56 200	(D)
	1987	(NA)	(NA)	(NA)	(NA)	(NA)	(NA)	(NA)	(NA)	(NA)	(NA)	(NA)	(NA)
Beef and other cattle:													
Farms	1992	27	1	38	22	24	22	44	24	28	29	46	6
	1987	29	9	53	76	19	37	53	18	30	15	63	15
Number	1992	242	(D)	567	326	(D)	180	203	(D)	327	432	559	(D)
	1987	187	(D)	238	608	68	235	516	(D)	(D)	192	971	124
Dollars	1992	79 266	(D)	244 260	89 525	(D)	90 220	71 050	(D)	124 693	113 895	225 260	(D)
	1987	(NA)	(NA)	(NA)	(NA)	(NA)	(NA)	(NA)	(NA)	(NA)	(NA)	(NA)	(NA)
Other cattle, except calves:													
Farms	1992	35	17	67	187	26	65	92	33	34	54	59	20
	1987	32	15	99	246	35	78	115	34	40	58	125	33
Number	1992	292	37	509	2 051	104	1 402	732	145	514	922	905	(D)
	1987	299	78	665	3 082	135	686	641	200	485	773	1 754	147
Dollars	1992	157 380	(D)	274 700	1 085 809	61 999	1 012 163	341 622	78 008	266 072	574 987	509 216	(D)
	1987	(NA)	(NA)	(NA)	(NA)	(NA)	(NA)	(NA)	(NA)	(NA)	(NA)	(NA)	(NA)
Dairy:													
Farms	1992	–	–	7	165	1	10	30	–	–	15	3	2
	1987	–	1	14	140	7	11	22	1	2	13	4	5
Number	1992	–	–	140	1 539	(D)	24	193	–	–	171	31	(D)
	1987	–	(D)	360	2 102	42	57	161	(D)	(D)	169	29	20
Dollars	1992	–	–	94 059	842 974	(D)	7 980	102 630	–	–	128 660	22 720	(D)
	1987	(NA)	(NA)	(NA)	(NA)	(NA)	(NA)	(NA)	(NA)	(NA)	(NA)	(NA)	(NA)
Beef and other cattle:													
Farms	1992	35	17	61	45	25	55	74	33	34	44	59	19
	1987	32	14	88	142	31	69	96	33	39	48	124	31
Number	1992	292	37	369	512	(D)	1 378	539	145	514	751	874	(D)
	1987	299	(D)	305	980	93	629	480	(D)	(D)	604	1 725	127
Dollars	1992	157 380	(D)	180 641	242 835	(D)	1 004 183	238 992	78 008	266 072	446 327	486 496	(D)
	1987	(NA)	(NA)	(NA)	(NA)	(NA)	(NA)	(NA)	(NA)	(NA)	(NA)	(NA)	(NA)
Hogs and pigs:													
Farms	1992	21	33	28	68	7	33	47	31	18	19	26	52
	1987	19	34	65	67	16	43	84	58	28	37	56	34
Number	1992	1 378	1 322	626	28 858	146	684	2 157	1 948	8 515	447	754	1 091
	1987	525	2 104	1 215	1 112	236	925	3 545	2 087	3 774	1 100	1 968	540
Dollars	1992	95 732	101 869	36 955	1 354 240	(D)	44 295	167 870	125 767	503 056	26 541	42 485	76 591
	1987	54 205	87 935	77 385	73 975	18 240	93 603	203 425	144 019	356 645	78 780	112 093	55 183
Under 3 months old:													
Farms	1992	12	17	17	29	7	9	15	18	14	13	12	24
	1987	16	21	43	50	12	29	61	33	14	24	43	23
Number	1992	500	334	274	19 213	146	72	906	1 004	1 131	228	428	565
	1987	335	855	659	512	165	390	1 394	1 582	302	595	1 156	209
Dollars	1992	17 422	17 029	10 762	528 940	(D)	2 940	72 185	34 843	44 486	9 605	15 285	27 087
	1987	(NA)	(NA)	(NA)	(NA)	(NA)	(NA)	(NA)	(NA)	(NA)	(NA)	(NA)	(NA)
3 months old or older:													
Farms	1992	21	26	25	48	–	24	37	30	16	14	23	42
	1987	11	23	51	34	10	33	54	40	24	25	38	19
Number	1992	878	988	352	9 645	–	612	1 251	944	7 384	219	326	526
	1987	190	1 249	556	600	71	535	2 151	505	3 472	505	812	331
Dollars	1992	78 310	84 840	26 193	825 300	–	41 355	95 685	90 924	458 570	16 936	27 200	49 504
	1987	(NA)	(NA)	(NA)	(NA)	(NA)	(NA)	(NA)	(NA)	(NA)	(NA)	(NA)	(NA)
Horses:													
Farms	1992	–	1	1	–	–	2	17	2	–	2	5	–
	1987	1	1	11	11	2	8	7	9	3	1	7	7
Number	1992	–	(D)	(D)	–	–	(D)	41	(D)	–	(D)	17	–
	1987	(D)	(D)	14	19	(D)	21	57	16	4	(D)	14	11
Dollars	1992	–	(D)	(D)	–	–	(D)	79 700	(D)	–	(D)	(D)	–
	1987	(NA)	(NA)	(NA)	(NA)	(NA)	(NA)	(NA)	(NA)	(NA)	(NA)	(NA)	(NA)
Sheep:													
Farms	1992	–	1	–	2	–	–	3	1	7	–	18	2
	1987	1	2	2	1	1	–	4	1	1	–	6	2
Number	1992	–	(D)	–	(D)	–	–	25	(D)	122	–	190	(D)
	1987	(D)	(D)	(D)	(D)	(D)	–	83	(D)	(D)	–	21	(D)
Dollars	1992	–	(D)	–	(D)	–	–	700	(D)	(D)	–	7360	(D)
	1987	(NA)	(NA)	(NA)	(NA)	(NA)	(NA)	(NA)	(NA)	(NA)	(NA)	(NA)	(NA)
Goats:													
Farms	1992	–	–	9	6	–	9	8	3	17	3	15	–
	1987	6	5	12	25	7	16	14	4	12	3	30	8
Number	1992	–	–	73	120	–	42	37	11	1 303	65	107	–
	1987	59	41	56	232	78	149	85	25	297	34	270	27
Dollars	1992	–	–	(D)	(D)	–	4 170	2 540	(D)	51 828	(D)	7 220	–
	1987	(NA)	(NA)	(NA)	(NA)	(NA)	(NA)	(NA)	(NA)	(NA)	(NA)	(NA)	(NA)
Rabbits:													
Farms	1992	9	12	–	–	10	–	–	10	1	–	13	–
	1987	–	1	3	3	2	3	1	3	–	–	5	–
Number	1992	585	16 200	–	–	1 644	–	–	181	(D)	–	2 405	–
	1987	–	(D)	105	735	(D)	203	(D)	350	–	–	109	–
Dollars	1992	3 669	(D)	–	–	7 772	–	–	(D)	(D)	–	(D)	–
	1987	(NA)	(NA)	(NA)	(NA)	(NA)	(NA)	(NA)	(NA)	(NA)	(NA)	(NA)	(NA)
Other livestock:													
Farms	1992	–	–	–	–	–	–	–	–	–	–	–	–
	1987	–	–	–	–	–	–	–	–	–	–	–	–
Number	1992	–	–	–	–	–	–	–	–	–	–	–	–
	1987	–	–	–	–	–	–	–	–	–	–	–	–
Dollars	1992	–	–	–	–	–	–	–	–	–	–	–	–
	1987	(NA)	(NA)	(NA)	(NA)	(NA)	(NA)	(NA)	(NA)	(NA)	(NA)	(NA)	(NA)

TIPS [UPF] BATCH_1152 [ACEN,J_MCGRANE] ACEN 12/30/94 10:19 AM MACHINE: EPCV20 DATA:AGRI_TIPS_OP_96.TIPS;1 * 12/30/94 09:52:00 TAPE: NOreel FRAME: 72
TSF:TIPS92-09530231.DAT;1 12/30/94 09:53:08 UTF:TIPS93-09530231.DAT;1 12/30/94 09:53:08 META:AGRI_TIPS96_96.DAT;24 12/30/94 09:56:53

Table 35. **Sales of Livestock, Milk, and Honey: 1992 and 1987** —Con.

[For enumeration periods, see appendix A; for meaning of abbreviations and symbols, see introductory text]

Item		Las Marías	Las Piedras	Loíza	Luquillo	Manatí	Maricao	Maunabo	Mayagüez	Moca	Morovis	Naguabo	Naranjito
Bull and heifer calves:													
Farms	1992	4	94	22	15	38	1	30	15	72	91	65	105
	1987	6	54	13	11	45	3	27	36	52	65	57	36
Number	1992	(D)	2 148	512	251	6 634	(D)	309	124	503	2 040	2 852	405
	1987	53	2 011	613	371	1 431	18	153	441	470	1 457	1 956	213
Dollars	1992	(D)	649 595	188 350	79 750	(D)	(D)	82 065	37 900	142 134	559 014	834 608	175 640
	1987	(NA)	(NA)	(NA)	(NA)	(NA)	(NA)	(NA)	(NA)	(NA)	(NA)	(NA)	(NA)
Dairy:													
Farms	1992	1	22	–	2	24	–	1	1	20	21	32	31
	1987	1	12	1	3	19	–	2	2	11	20	34	6
Number	1992	(D)	933	–	(D)	(D)	–	(D)	(D)	142	1 318	2 162	67
	1987	(D)	1 429	(D)	307	1 230	–	(D)	(D)	133	1 085	1 726	24
Dollars	1992	(D)	188 300	–	(D)	332 150	–	(D)	(D)	30 625	325 054	531 000	31 715
	1987	(NA)	(NA)	(NA)	(NA)	(NA)	(NA)	(NA)	(NA)	(NA)	(NA)	(NA)	(NA)
Beef and other cattle:													
Farms	1992	3	76	22	14	16	1	29	14	52	75	42	76
	1987	5	45	13	8	30	3	26	35	46	48	29	31
Number	1992	12	1 215	512	(D)	(D)	(D)	(D)	(D)	361	722	690	338
	1987	(D)	582	(D)	64	201	18	(D)	(D)	337	372	230	189
Dollars	1992	5 200	461 295	188 350	(D)	(D)	(D)	(D)	(D)	111 509	233 960	303 608	143 925
	1987	(NA)	(NA)	(NA)	(NA)	(NA)	(NA)	(NA)	(NA)	(NA)	(NA)	(NA)	(NA)
Other cattle, except calves:													
Farms	1992	7	158	15	29	40	3	38	17	95	107	85	91
	1987	11	95	12	19	64	4	74	60	93	86	81	96
Number	1992	(D)	2 454	151	192	(D)	23	461	(D)	597	856	959	416
	1987	88	1 111	457	102	554	62	375	441	568	623	1 380	354
Dollars	1992	(D)	1 198 360	89 398	98 890	(D)	(D)	166 915	48 460	334 602	456 869	577 785	250 604
	1987	(NA)	(NA)	(NA)	(NA)	(NA)	(NA)	(NA)	(NA)	(NA)	(NA)	(NA)	(NA)
Dairy:													
Farms	1992	1	14	–	2	22	–	1	1	13	19	33	3
	1987	1	15	1	3	21	–	6	3	10	18	35	15
Number	1992	(D)	240	–	(D)	(D)	–	(D)	(D)	139	234	233	13
	1987	(D)	443	(D)	28	136	–	17	68	49	146	352	47
Dollars	1992	(D)	121 967	–	(D)	203 311	–	(D)	(D)	100 910	138 991	162 005	7 445
	1987	(NA)	(NA)	(NA)	(NA)	(NA)	(NA)	(NA)	(NA)	(NA)	(NA)	(NA)	(NA)
Beef and other cattle:													
Farms	1992	7	148	15	28	20	3	37	16	83	91	63	89
	1987	10	86	12	17	49	4	70	57	86	75	61	87
Number	1992	(D)	2 214	151	(D)	(D)	23	(D)	(D)	458	622	726	403
	1987	(D)	668	(D)	74	418	62	358	373	519	477	1 028	307
Dollars	1992	(D)	1 076 393	89 398	(D)	(D)	(D)	(D)	(D)	233 692	317 878	415 780	243 159
	1987	(NA)	(NA)	(NA)	(NA)	(NA)	(NA)	(NA)	(NA)	(NA)	(NA)	(NA)	(NA)
Hogs and pigs:													
Farms	1992	44	57	34	16	9	8	21	47	33	26	7	54
	1987	30	50	35	13	30	5	25	103	58	44	27	67
Number	1992	318	2 202	4 826	1 688	9 045	810	303	521	688	3 112	1 982	2 677
	1987	613	1 320	3 336	1 030	5 737	231	306	1 540	1 411	2 738	11 000	2 548
Dollars	1992	27 023	185 986	330 920	80 656	(D)	87 628	17 095	36 290	52 525	238 842	96 223	174 424
	1987	57 081	93 605	208 840	64 730	518 285	25 149	22 172	104 730	99 760	204 893	715 210	224 095
Under 3 months old:													
Farms	1992	6	33	17	14	7	5	15	7	18	22	4	37
	1987	22	24	27	6	23	1	17	46	27	37	23	53
Number	1992	67	1 299	1 098	945	(D)	(D)	185	70	247	1 283	694	1 317
	1987	482	525	2 242	202	3 843	(D)	217	675	668	1 146	10 075	1 501
Dollars	1992	3 687	65 565	60 590	22 411	27 585	(D)	7 800	3 750	12 651	72 094	24 120	56 544
	1987	(NA)	(NA)	(NA)	(NA)	(NA)	(NA)	(NA)	(NA)	(NA)	(NA)	(NA)	(NA)
3 months old or older:													
Farms	1992	41	49	21	7	9	5	16	45	25	24	5	44
	1987	19	35	21	11	22	4	17	77	40	28	19	43
Number	1992	251	903	3 728	743	(D)	(D)	118	451	441	1 829	1 288	1 360
	1987	131	795	1 094	828	1 894	(D)	89	865	743	1 592	925	1 047
Dollars	1992	23 336	120 421	270 330	58 245	(D)	(D)	9 295	32 540	39 874	166 748	72 103	117 880
	1987	(NA)	(NA)	(NA)	(NA)	(NA)	(NA)	(NA)	(NA)	(NA)	(NA)	(NA)	(NA)
Horses:													
Farms	1992	9	7	9	–	1	–	1	–	–	2	1	–
	1987	2	2	1	–	4	–	3	3	2	5	2	–
Number	1992	21	13	111	–	(D)	–	(D)	–	–	(D)	(D)	–
	1987	(D)	(D)	(D)	–	4	–	4	4	(D)	37	(D)	–
Dollars	1992	5 400	6 500	67 200	–	(D)	–	(D)	–	–	(D)	(D)	–
	1987	(NA)	(NA)	(NA)	(NA)	(NA)	(NA)	(NA)	(NA)	(NA)	(NA)	(NA)	(NA)
Sheep:													
Farms	1992	–	–	1	1	–	–	1	1	–	2	–	8
	1987	–	–	1	–	6	–	–	–	1	4	–	1
Number	1992	–	–	(D)	(D)	–	–	(D)	(D)	–	(D)	–	76
	1987	–	–	(D)	–	103	–	–	–	(D)	45	–	(D)
Dollars	1992	–	–	(D)	(D)	–	–	(D)	(D)	–	(D)	–	3140
	1987	(NA)	(NA)	(NA)	(NA)	(NA)	(NA)	(NA)	(NA)	(NA)	(NA)	(NA)	(NA)
Goats:													
Farms	1992	1	7	9	3	–	9	1	2	1	2	1	4
	1987	1	6	4	–	5	5	10	16	7	8	4	14
Number	1992	(D)	87	36	6	–	271	(D)	(D)	(D)	(D)	(D)	24
	1987	(D)	128	90	–	71	12	50	107	44	46	69	69
Dollars	1992	(D)	4 300	(D)	(D)	–	21 276	(D)	(D)	(D)	(D)	(D)	1 500
	1987	(NA)	(NA)	(NA)	(NA)	(NA)	(NA)	(NA)	(NA)	(NA)	(NA)	(NA)	(NA)
Rabbits:													
Farms	1992	–	24	9	3	–	7	1	19	6	–	8	7
	1987	1	2	–	–	4	2	1	19	–	2	1	7
Number	1992	–	696	75	1 125	–	140	(D)	1 235	900	–	735	1 180
	1987	(D)	(D)	–	–	1 153	(D)	(D)	965	–	(D)	(D)	300
Dollars	1992	–	4 062	903	13 500	–	(D)	(D)	(D)	(D)	–	(D)	(D)
	1987	(NA)	(NA)	(NA)	(NA)	(NA)	(NA)	(NA)	(NA)	(NA)	(NA)	(NA)	(NA)
Other livestock:													
Farms	1992	–	–	–	–	–	–	–	–	–	–	–	–
	1987	–	–	–	–	–	–	–	–	–	–	–	–
Number	1992	–	–	–	–	–	–	–	–	–	–	–	–
	1987	–	–	–	–	–	–	–	–	–	–	–	–
Dollars	1992	–	–	–	–	–	–	–	–	–	–	–	–
	1987	(NA)	(NA)	(NA)	(NA)	(NA)	(NA)	(NA)	(NA)	(NA)	(NA)	(NA)	(NA)

TIPS [UPF] BATCH_1152 [ACEN,J_MCGRANE] ACEN 12/30/94 10:19 AM MACHINE: EPCV20 DATA:AGRI_TIPS_OP_96.TIPS;1 * 12/30/94 09:52:00 TAPE: NOreel FRAME: 73
TSF:TIPS92-09530231.DAT;1 12/30/94 09:53:08 UTF:TIPS93-09530231.DAT;1 12/30/94 09:53:08 META:AGRI_TIPS96_96.DAT;24 12/30/94 09:56:53

Table 35. **Sales of Livestock, Milk, and Honey: 1992 and 1987** —Con.

[For enumeration periods, see appendix A; for meaning of abbreviations and symbols, see introductory text]

Item		Orocovis	Patillas	Peñuelas	Ponce	Quebradillas	Rincón	Río Grande	Sabana Grande	Salinas	San Germán	San Juan	San Lorenzo
Bull and heifer calves:													
Farms	1992	62	36	62	13	62	39	35	18	14	49	4	101
	1987	31	52	26	25	58	20	27	22	20	59	3	73
Number	1992	975	687	419	121	1 970	224	323	142	397	436	8	1 072
	1987	404	519	124	327	1 260	152	249	93	258	342	6	1 085
Dollars	1992	223 300	191 445	159 650	61 750	698 670	74 100	110 210	47 776	185 690	133 346	3 800	324 590
	1987	(NA)	(NA)	(NA)	(NA)	(NA)	(NA)	(NA)	(NA)	(NA)	(NA)	(NA)	(NA)
Dairy:													
Farms	1992	17	4	6	–	33	2	2	2	4	9	–	27
	1987	7	2	–	2	25	2	4	1	3	5	1	13
Number	1992	(D)	(D)	7	–	1 736	(D)	(D)	(D)	12	171	–	486
	1987	312	(D)	–	(D)	993	(D)	12	(D)	49	16	(D)	657
Dollars	1992	(D)	(D)	1 150	–	603 920	(D)	(D)	(D)	4 650	40 350	–	128 200
	1987	(NA)	(NA)	(NA)	(NA)	(NA)	(NA)	(NA)	(NA)	(NA)	(NA)	(NA)	(NA)
Beef and other cattle:													
Farms	1992	45	34	56	13	34	37	34	16	12	41	4	80
	1987	26	51	26	24	38	18	24	21	17	55	2	63
Number	1992	(D)	(D)	412	121	234	(D)	(D)	(D)	385	265	8	586
	1987	92	(D)	124	(D)	267	(D)	237	(D)	209	326	(D)	428
Dollars	1992	(D)	(D)	158 500	61 750	94 750	(D)	(D)	(D)	181 040	92 996	3 800	196 390
	1987	(NA)	(NA)	(NA)	(NA)	(NA)	(NA)	(NA)	(NA)	(NA)	(NA)	(NA)	(NA)
Other cattle, except calves:													
Farms	1992	65	120	116	17	199	34	44	20	14	129	6	123
	1987	58	104	48	49	71	24	41	40	34	121	10	260
Number	1992	450	798	543	241	2 010	249	529	144	(D)	844	92	825
	1987	586	693	323	542	455	252	520	255	272	818	24	1 736
Dollars	1992	219 920	363 160	258 835	130 880	1 029 365	123 225	289 740	82 313	(D)	514 315	39 820	440 695
	1987	(NA)	(NA)	(NA)	(NA)	(NA)	(NA)	(NA)	(NA)	(NA)	(NA)	(NA)	(NA)
Dairy:													
Farms	1992	2	3	5	–	74	1	–	–	3	1	–	15
	1987	7	3	–	3	20	1	5	2	8	3	–	20
Number	1992	(D)	3	5	–	744	(D)	–	–	5	(D)	–	54
	1987	312	20	–	3	96	(D)	30	(D)	28	5	–	91
Dollars	1992	(D)	(D)	1 625	–	446 990	(D)	–	–	3 350	(D)	–	37 850
	1987	(NA)	(NA)	(NA)	(NA)	(NA)	(NA)	(NA)	(NA)	(NA)	(NA)	(NA)	(NA)
Beef and other cattle:													
Farms	1992	64	119	111	17	146	33	44	20	11	129	6	118
	1987	52	102	48	47	58	23	39	39	26	119	10	245
Number	1992	(D)	795	538	241	1 266	(D)	529	144	(D)	(D)	92	771
	1987	274	673	323	539	359	(D)	490	(D)	244	813	24	1 645
Dollars	1992	(D)	(D)	257 210	130 880	582 375	(D)	289 740	82 313	(D)	(D)	39 820	402 845
	1987	(NA)	(NA)	(NA)	(NA)	(NA)	(NA)	(NA)	(NA)	(NA)	(NA)	(NA)	(NA)
Hogs and pigs:													
Farms	1992	27	19	110	18	28	2	24	7	8	23	11	39
	1987	33	54	31	69	23	8	23	16	33	85	35	65
Number	1992	1 100	1 160	4 768	872	3 626	(D)	495	524	792	853	387	798
	1987	465	1 007	690	3 619	1 324	145	1 164	605	1 062	1 729	592	2 321
Dollars	1992	43 735	80 242	195 512	49 589	261 425	(D)	36 512	(D)	44 896	58 221	14 820	43 548
	1987	41 065	47 290	48 326	203 951	51 410	24 150	57 780	26 405	66 060	120 460	72 330	129 355
Under 3 months old:													
Farms	1992	19	8	60	14	6	–	10	6	6	16	9	19
	1987	22	23	20	43	13	7	18	14	32	50	33	36
Number	1992	840	379	1 234	630	1 266	–	120	284	180	365	211	427
	1987	288	404	350	2 236	661	(D)	818	319	817	917	458	1 622
Dollars	1992	24 325	10 672	56 272	29 797	69 630	–	4 060	(D)	4 816	20 116	7 820	13 338
	1987	(NA)	(NA)	(NA)	(NA)	(NA)	(NA)	(NA)	(NA)	(NA)	(NA)	(NA)	(NA)
3 months old or older:													
Farms	1992	18	18	93	9	28	2	17	7	7	21	4	33
	1987	23	43	19	53	15	3	14	9	21	54	22	46
Number	1992	260	781	3 534	242	2 360	(D)	375	240	612	488	176	371
	1987	177	603	340	1 383	663	(D)	346	286	245	812	134	699
Dollars	1992	19 410	69 570	139 240	19 792	191 795	(D)	32 452	17 919	40 080	38 105	7 000	30 210
	1987	(NA)	(NA)	(NA)	(NA)	(NA)	(NA)	(NA)	(NA)	(NA)	(NA)	(NA)	(NA)
Horses:													
Farms	1992	8	–	10	4	23	–	8	–	4	1	–	1
	1987	1	8	3	4	1	2	5	1	–	3	–	6
Number	1992	9	–	25	6	32	–	10	–	(D)	(D)	–	(D)
	1987	(D)	20	5	6	(D)	(D)	19	(D)	–	9	–	16
Dollars	1992	1 650	–	18 500	(D)	49 100	–	(D)	–	(D)	(D)	–	(D)
	1987	(NA)	(NA)	(NA)	(NA)	(NA)	(NA)	(NA)	(NA)	(NA)	(NA)	(NA)	(NA)
Sheep:													
Farms	1992	–	–	2	–	–	–	3	–	1	3	–	–
	1987	2	3	2	2	1	–	2	1	6	1	–	2
Number	1992	–	–	(D)	–	–	–	(D)	–	(D)	73	–	–
	1987	(D)	27	(D)	(D)	(D)	–	(D)	(D)	245	(D)	–	(D)
Dollars	1992	–	–	(D)	–	–	–	(D)	–	(D)	(D)	–	–
	1987	(NA)	(NA)	(NA)	(NA)	(NA)	(NA)	(NA)	(NA)	(NA)	(NA)	(NA)	(NA)
Goats:													
Farms	1992	–	–	16	–	12	4	1	–	2	1	4	2
	1987	8	10	7	11	4	2	4	4	16	7	2	17
Number	1992	–	–	132	–	184	400	(D)	–	(D)	(D)	32	(D)
	1987	70	106	107	180	41	(D)	25	17	424	16	(D)	129
Dollars	1992	–	–	(D)	–	(D)	7 600	(D)	–	(D)	(D)	2 400	(D)
	1987	(NA)	(NA)	(NA)	(NA)	(NA)	(NA)	(NA)	(NA)	(NA)	(NA)	(NA)	(NA)
Rabbits:													
Farms	1992	7	–	6	–	–	7	–	–	–	2	–	–
	1987	2	2	1	1	–	–	2	4	–	2	1	3
Number	1992	105	–	80	–	–	670	–	–	–	(D)	–	–
	1987	(D)	(D)	(D)	(D)	–	–	(D)	603	–	(D)	(D)	331
Dollars	1992	(D)	–	665	–	–	(D)	–	–	–	(D)	–	–
	1987	(NA)	(NA)	(NA)	(NA)	(NA)	(NA)	(NA)	(NA)	(NA)	(NA)	(NA)	(NA)
Other livestock:													
Farms	1992	–	–	–	–	–	–	–	–	–	–	–	–
	1987	–	–	–	–	–	–	–	–	–	–	–	–
Number	1992	–	–	–	–	–	–	–	–	–	–	–	–
	1987	–	–	–	–	–	–	–	–	–	–	–	–
Dollars	1992	–	–	–	–	–	–	–	–	–	–	–	–
	1987	(NA)	(NA)	(NA)	(NA)	(NA)	(NA)	(NA)	(NA)	(NA)	(NA)	(NA)	(NA)

TIPS [UPF] BATCH_1152 [ACEN,J_MCGRANE] ACEN 12/30/94 10:19 AM MACHINE: EPCV20 DATA:AGRI_TIPS_OP_96.TIPS;1 * 12/30/94 09:52:00 TAPE: NOreel FRAME: 74
TSF:TIPS92-09530231.DAT;1 12/30/94 09:53:08 UTF:TIPS93-09530231.DAT;1 12/30/94 09:53:08 META:AGRI_TIPS96_96.DAT;24 12/30/94 09:56:53

Table 35. **Sales of Livestock, Milk, and Honey: 1992 and 1987** —Con.

[For enumeration periods, see appendix A; for meaning of abbreviations and symbols, see introductory text]

Item		San Sebastián	Santa Isabel	Toa Alta	Toa Baja	Trujillo Alto	Utuado	Vega Alta	Vega Baja	Vieques	Villalba	Yabucoa	Yauco
Bull and heifer calves:													
Farms	1992	219	4	48	5	19	136	6	31	8	51	60	53
	1987	113	6	30	6	26	76	14	23	9	37	60	42
Number	1992	3 241	10	943	558	162	1 326	1 085	1 182	82	314	674	638
	1987	2 393	46	1 061	606	270	742	5 886	580	165	260	514	304
Dollars	1992	1 158 063	4 500	285 004	85 300	49 650	546 700	(D)	292 818	24 550	92 550	220 077	219 775
	1987	(NA)	(NA)	(NA)	(NA)	(NA)	(NA)	(NA)	(NA)	(NA)	(NA)	(NA)	(NA)
Dairy:													
Farms	1992	78	–	18	5	12	28	3	18	–	–	6	3
	1987	48	–	20	4	7	16	3	13	–	3	12	2
Number	1992	2 418	–	789	558	134	735	1 069	920	–	–	334	(D)
	1987	1 797	–	966	(D)	168	307	306	514	–	12	250	(D)
Dollars	1992	845 820	–	220 050	85 300	38 050	250 450	(D)	213 500	–	–	101 755	(D)
	1987	(NA)	(NA)	(NA)	(NA)	(NA)	(NA)	(NA)	(NA)	(NA)	(NA)	(NA)	(NA)
Beef and other cattle:													
Farms	1992	146	4	31	–	7	109	3	13	8	51	55	52
	1987	77	6	12	2	21	65	11	10	9	34	50	40
Number	1992	823	10	154	–	28	591	16	262	82	314	340	(D)
	1987	596	46	95	(D)	102	435	5 580	66	165	248	264	(D)
Dollars	1992	312 243	4 500	64 954	–	11 600	296 250	4 200	79 318	24 550	92 550	118 322	(D)
	1987	(NA)	(NA)	(NA)	(NA)	(NA)	(NA)	(NA)	(NA)	(NA)	(NA)	(NA)	(NA)
Other cattle, except calves:													
Farms	1992	121	10	52	10	22	152	11	34	26	60	69	93
	1987	179	11	45	9	43	108	20	40	14	66	104	79
Number	1992	935	44	310	204	125	627	214	333	961	524	691	992
	1987	1 320	72	355	446	211	729	293	245	470	315	800	818
Dollars	1992	483 196	(D)	172 845	111 740	54 825	446 560	(D)	155 017	263 055	255 852	331 661	533 939
	1987	(NA)	(NA)	(NA)	(NA)	(NA)	(NA)	(NA)	(NA)	(NA)	(NA)	(NA)	(NA)
Dairy:													
Farms	1992	38	–	17	5	6	12	2	8	–	–	3	1
	1987	49	–	16	4	4	18	3	12	1	12	11	1
Number	1992	343	–	63	194	13	57	(D)	95	–	–	(D)	(D)
	1987	404	–	125	60	15	160	20	92	(D)	25	52	(D)
Dollars	1992	184 195	–	31 130	105 740	2 900	34 290	(D)	47 170	–	–	25 530	(D)
	1987	(NA)	(NA)	(NA)	(NA)	(NA)	(NA)	(NA)	(NA)	(NA)	(NA)	(NA)	(NA)
Beef and other cattle:													
Farms	1992	91	10	36	5	16	142	9	26	26	60	66	92
	1987	142	11	31	6	40	99	17	28	13	62	96	79
Number	1992	592	44	247	10	112	570	(D)	238	961	524	(D)	(D)
	1987	916	72	230	386	196	569	273	153	(D)	290	748	(D)
Dollars	1992	299 001	(D)	141 715	6 000	51 925	412 270	133 831	107 847	263 055	255 852	306 131	(D)
	1987	(NA)	(NA)	(NA)	(NA)	(NA)	(NA)	(NA)	(NA)	(NA)	(NA)	(NA)	(NA)
Hogs and pigs:													
Farms	1992	60	2	41	5	5	52	7	37	22	19	17	34
	1987	87	2	39	2	58	92	21	34	3	45	34	40
Number	1992	1 427	(D)	1 946	1 036	(D)	1 815	753	5 123	238	481	(D)	674
	1987	1 362	(D)	1 287	(D)	1 516	2 051	1 600	926	44	1 129	3 047	871
Dollars	1992	74 910	(D)	90 742	72 540	(D)	120 465	25 963	352 414	20 738	26 440	(D)	40 813
	1987	101 030	4 250	85 809	(D)	109 455	179 145	83 765	59 165	1 500	54 313	275 170	57 035
Under 3 months old:													
Farms	1992	40	2	19	1	2	30	3	30	4	11	4	23
	1987	59	1	28	1	33	50	19	21	3	28	25	31
Number	1992	1 260	(D)	879	(D)	(D)	833	(D)	2 453	73	250	(D)	328
	1987	798	(D)	746	(D)	564	943	1 189	555	(D)	730	322	505
Dollars	1992	62 335	(D)	29 777	(D)	(D)	32 865	(D)	108 435	2 293	10 150	(D)	11 816
	1987	(NA)	(NA)	(NA)	(NA)	(NA)	(NA)	(NA)	(NA)	(NA)	(NA)	(NA)	(NA)
3 months old or older:													
Farms	1992	34	–	37	5	5	50	6	32	21	13	16	24
	1987	55	2	32	2	46	76	14	27	1	36	25	22
Number	1992	167	–	1 067	(D)	(D)	982	(D)	2 670	165	231	(D)	346
	1987	564	(D)	541	(D)	952	1 108	411	371	(D)	399	2 725	366
Dollars	1992	12 575	–	60 965	(D)	(D)	87 600	(D)	243 979	18 445	16 290	(D)	28 997
	1987	(NA)	(NA)	(NA)	(NA)	(NA)	(NA)	(NA)	(NA)	(NA)	(NA)	(NA)	(NA)
Horses:													
Farms	1992	10	2	17	–	1	1	–	6	5	2	2	11
	1987	1	2	2	1	2	7	1	3	4	3	6	4
Number	1992	10	(D)	98	–	(D)	(D)	–	18	8	(D)	(D)	11
	1987	(D)	(D)	(D)	(D)	(D)	24	(D)	3	11	7	16	15
Dollars	1992	(D)	(D)	(D)	–	(D)	(D)	–	23 000	31 000	(D)	(D)	(D)
	1987	(NA)	(NA)	(NA)	(NA)	(NA)	(NA)	(NA)	(NA)	(NA)	(NA)	(NA)	(NA)
Sheep:													
Farms	1992	1	4	8	–	–	4	–	3	–	1	–	9
	1987	1	–	–	–	1	3	–	2	–	–	–	1
Number	1992	(D)	28	109	–	–	103	–	20	–	(D)	–	69
	1987	(D)	–	–	–	(D)	16	–	(D)	–	–	–	(D)
Dollars	1992	(D)	(D)	5 460	–	–	5 950	–	(D)	–	(D)	–	3 450
	1987	(NA)	(NA)	(NA)	(NA)	(NA)	(NA)	(NA)	(NA)	(NA)	(NA)	(NA)	(NA)
Goats:													
Farms	1992	–	1	5	–	–	–	3	2	4	2	–	17
	1987	8	–	7	–	8	12	1	7	1	16	6	9
Number	1992	–	(D)	15	–	–	–	33	(D)	29	(D)	–	170
	1987	45	–	38	–	51	70	(D)	62	(D)	144	55	62
Dollars	1992	–	(D)	625	–	–	–	1 035	(D)	1 285	(D)	–	11 800
	1987	(NA)	(NA)	(NA)	(NA)	(NA)	(NA)	(NA)	(NA)	(NA)	(NA)	(NA)	(NA)
Rabbits:													
Farms	1992	4	–	2	–	9	11	1	10	4	1	2	1
	1987	5	–	1	1	4	5	2	4	–	–	1	1
Number	1992	(D)	–	(D)	–	1 495	4 302	(D)	955	62	(D)	(D)	(D)
	1987	440	–	(D)	(D)	478	220	(D)	495	–	–	(D)	(D)
Dollars	1992	(D)	–	(D)	–	(D)	19 692	(D)	8 458	(D)	(D)	(D)	(D)
	1987	(NA)	(NA)	(NA)	(NA)	(NA)	(NA)	(NA)	(NA)	(NA)	(NA)	(NA)	(NA)
Other livestock:													
Farms	1992	–	–	–	–	–	–	–	–	–	–	–	–
	1987	–	–	–	1	–	–	–	–	–	–	–	–
Number	1992	–	–	–	–	–	–	–	–	–	–	–	–
	1987	–	–	–	(D)	–	–	–	–	–	–	–	–
Dollars	1992	–	–	–	–	–	–	–	–	–	–	–	–
	1987	(NA)	(NA)	(NA)	(NA)	(NA)	(NA)	(NA)	(NA)	(NA)	(NA)	(NA)	(NA)

TIPS [UPF] BATCH_1152 [ACEN,J_MCGRANE] ACEN 12/30/94 10:19 AM MACHINE: EPCV20 DATA:AGRI_TIPS_OP_96.TIPS;1 * 12/30/94 09:52:00 TAPE: NOreel FRAME: 75
TSF:TIPS92-09530231.DAT;1 12/30/94 09:53:08 UTF:TIPS93-09530231.DAT;1 12/30/94 09:53:08 META:AGRI_TIPS96_96.DAT;24 12/30/94 09:56:53

Table 35. **Sales of Livestock, Milk, and Honey: 1992 and 1987** —Con.

[For enumeration periods, see appendix A; for meaning of abbreviations and symbols, see introductory text]

Geographic area	Puerto Rico	Region 1	Region 2	Region 3	Region 4	Region 5	Adjuntas	Aguada	Aguadilla	Aguas Buenas	Aibonito	Añasco
Milk:												
Farms 1992	569	43	349	67	8	102	1	–	3	–	1	–
1987	582	57	320	74	19	112	3	–	4	1	5	–
Quart 1992	402 336 583	36 060 710	253 696 917	35 411 337	2 601 107	74 566 512	(D)	–	2 636 000	–	(D)	–
1987	339 975 946	37 943 865	193 823 938	29 354 997	3 034 135	75 819 011	321 372	–	1 522 860	(D)	(D)	–
Dollars 1992	197 702 791	18 343 336	124 618 184	17 134 150	1 148 445	36 458 676	(D)	–	1 271 392	–	(D)	–
1987	157 864 286	18 138 060	89 234 088	13 632 284	1 336 600	35 523 254	111 866	–	641 801	(D)	(D)	–
Honey:												
Farms 1992	100	3	11	48	27	11	13	7	–	–	–	1
1987	36	4	7	7	13	5	2	2	–	1	1	–
Pounds 1992	95 917	(D)	30 104	30 864	21 361	(D)	13 404	6 864	–	–	–	(D)
1987	12 162	568	5 888	488	4 090	1 128	(D)	(D)	–	(D)	(D)	–
Dollars 1992	137 902	(D)	31 836	58 326	(D)	14 006	16 353	(D)	–	–	–	(D)
1987	(NA)	(NA)	(NA)	(NA)	(NA)	(NA)	(NA)	(NA)	(NA)	(NA)	(NA)	(NA)

Geographic area	Arecibo	Arroyo	Barceloneta	Barranquitas	Bayamón	Cabo Rojo	Caguas	Camuy	Canóvanas	Carolina	Cataño	Cayey
Milk:												
Farms 1992	69	–	6	–	1	4	14	54	3	4	–	4
1987	65	–	7	1	1	5	15	40	4	8	–	7
Quart 1992	64 398 340	–	4 324 000	–	(D)	1 647 326	10 398 246	39 161 903	990 361	4 327 299	–	3 020 180
1987	43 376 539	–	3 769 928	(D)	(D)	1 614 781	10 527 481	24 876 677	1 078 661	4 914 026	–	3 406 790
Dollars 1992	32 137 847	–	1 981 363	–	(D)	823 793	5 153 337	19 295 260	475 221	2 882 517	–	1 538 490
1987	20 345 450	–	1 770 043	(D)	(D)	771 196	5 030 282	11 374 183	486 316	2 214 826	–	1 485 818
Honey:												
Farms 1992	1	2	–	1	–	1	6	–	–	–	–	1
1987	–	1	–	1	1	–	–	–	1	–	–	–
Pounds 1992	(D)	(D)	–	(D)	–	(D)	624	–	–	–	–	(D)
1987	–	(D)	–	(D)	(D)	–	–	–	(D)	–	–	–
Dollars 1992	(D)	(D)	–	(D)	–	(D)	1 248	–	–	–	–	(D)
1987	(NA)	(NA)	(NA)	(NA)	(NA)	(NA)	(NA)	(NA)	(NA)	(NA)	(NA)	(NA)

Geographic area	Ceiba	Ciales	Cidra	Coamo	Comerío	Corozal	Culebra	Dorado	Fajardo	Florida	Guánica	Guayama
Milk:												
Farms 1992	2	2	3	4	–	9	–	4	2	6	–	–
1987	2	2	3	5	–	3	–	7	6	2	–	1
Quart 1992	(D)	(D)	6 267 925	1 999 290	–	(D)	–	8 691 018	(D)	2 120 096	–	–
1987	(D)	(D)	3 369 600	1 297 972	–	1 383 835	–	7 922 948	1 692 466	(D)	–	(D)
Dollars 1992	(D)	(D)	3 067 452	856 452	–	(D)	–	(D)	(D)	1 038 546	–	–
1987	(D)	(D)	1 643 376	599 471	–	717 000	–	3 857 609	801 955	(D)	–	(D)
Honey:												
Farms 1992	–	1	1	3	–	–	–	–	–	–	1	–
1987	–	–	2	–	–	–	–	–	–	–	–	–
Pounds 1992	–	(D)	(D)	1 040	–	–	–	–	–	–	(D)	–
1987	–	–	(D)	–	–	–	–	–	–	–	–	–
Dollars 1992	–	(D)	(D)	2 080	–	–	–	–	–	–	(D)	–
1987	(NA)	(NA)	(NA)	(NA)	(NA)	(NA)	(NA)	(NA)	(NA)	(NA)	(NA)	(NA)

Geographic area	Guayanilla	Guaynabo	Gurabo	Hatillo	Hormigueros	Humacao	Isabela	Jayuya	Juana Díaz	Juncos	Lajas	Lares
Milk:												
Farms 1992	–	–	7	130	2	4	17	–	–	16	3	2
1987	1	–	9	130	3	5	17	1	2	13	4	2
Quart 1992	–	–	7 098 574	91 078 938	(D)	2 150 908	10 921 358	–	–	10 163 505	2 517 948	(D)
1987	(D)	–	7 901 141	84 969 737	846 023	2 215 417	7 457 336	(D)	(D)	11 594 343	1 589 121	(D)
Dollars 1992	–	–	3 462 002	44 763 574	(D)	1 021 904	5 489 201	–	–	5 026 780	765 427	(D)
1987	(D)	–	3 717 309	38 673 025	398 012	1 053 684	3 469 740	(D)	(D)	5 335 799	770 350	(D)
Honey:												
Farms 1992	–	–	–	–	–	–	8	8	–	–	–	3
1987	–	1	–	–	–	–	–	5	1	1	–	1
Pounds 1992	–	–	–	–	–	–	7 280	4 667	–	–	–	(D)
1987	–	(D)	–	–	–	–	–	2 285	(D)	(D)	–	(D)
Dollars 1992	–	–	–	–	–	–	14 560	6 534	–	–	–	13 048
1987	(NA)	(NA)	(NA)	(NA)	(NA)	(NA)	(NA)	(NA)	(NA)	(NA)	(NA)	(NA)

Geographic area	Las Marías	Las Piedras	Loíza	Luquillo	Manatí	Maricao	Maunabo	Mayagüez	Moca	Morovis	Naguabo	Naranjito
Milk:												
Farms 1992	1	9	–	2	21	–	–	1	3	17	32	–
1987	1	13	1	3	18	–	1	1	4	18	31	–
Quart 1992	(D)	10 428 249	–	(D)	18 618 396	–	–	(D)	1 574 753	10 819 053	19 397 190	–
1987	(D)	13 466 563	(D)	1 081 846	11 053 984	–	(D)	(D)	620 406	8 609 896	15 983 441	–
Dollars 1992	(D)	5 142 670	–	(D)	9 163 223	–	–	(D)	770 587	4 806 506	9 394 764	–
1987	(D)	6 098 822	(D)	507 760	5 081 698	–	(D)	(D)	249 103	3 923 943	7 768 996	–
Honey:												
Farms 1992	24	–	–	–	–	2	–	1	–	–	–	1
1987	1	–	–	–	1	1	–	1	–	–	–	–
Pounds 1992	6 808	–	–	–	–	(D)	–	(D)	–	–	–	(D)
1987	(D)	–	–	–	(D)	(D)	–	(D)	–	–	–	–
Dollars 1992	16 896	–	–	–	–	(D)	–	(D)	–	–	–	(D)
1987	(NA)	(NA)	(NA)	(NA)	(NA)	(NA)	(NA)	(NA)	(NA)	(NA)	(NA)	(NA)

Geographic area	Orocovis	Patillas	Peñuelas	Ponce	Quebradillas	Rincón	Río Grande	Sabana Grande	Salinas	San Germán	San Juan	San Lorenzo
Milk:												
Farms 1992	1	1	–	–	25	1	–	–	1	1	–	8
1987	1	–	–	1	20	1	3	1	3	1	–	6
Quart 1992	(D)	(D)	–	–	12 436 741	(D)	–	–	(D)	(D)	–	3 455 080
1987	(D)	–	–	(D)	7 512 620	(D)	495	(D)	203 905	(D)	–	4 713 571
Dollars 1992	(D)	(D)	–	–	6 137 494	(D)	–	–	(D)	(D)	–	1 565 313
1987	(D)	–	–	(D)	3 470 776	(D)	198	(D)	97 874	(D)	–	2 195 899
Honey:												
Farms 1992	–	1	–	–	–	1	–	–	1	2	–	–
1987	–	–	1	2	2	–	–	1	–	1	–	–
Pounds 1992	–	(D)	–	–	–	(D)	–	–	(D)	(D)	–	–
1987	–	–	(D)	(D)	(D)	–	–	(D)	–	(D)	–	–
Dollars 1992	–	(D)	–	–	–	(D)	–	–	(D)	(D)	–	–
1987	(NA)	(NA)	(NA)	(NA)	(NA)	(NA)	(NA)	(NA)	(NA)	(NA)	(NA)	(NA)

TIPS [UPF] BATCH_1152 [ACEN,J_MCGRANE] ACEN 12/30/94 10:19 AM MACHINE: EPCV20 DATA:AGRI_TIPS_OP_96.TIPS;1 * 12/30/94 09:52:00 TAPE: NOreel FRAME: 76
TSF:TIPS92-09530231.DAT;1 12/30/94 09:53:08 UTF:TIPS93-09530231.DAT;1 12/30/94 09:53:08 META:AGRI_TIPS96_96.DAT;24 12/30/94 09:56:53

Table 35. **Sales of Livestock, Milk, and Honey: 1992 and 1987** —Con.

[For enumeration periods, see appendix A; for meaning of abbreviations and symbols, see introductory text]

Geographic area		San Sebastián	Santa Isabel	Toa Alta	Toa Baja	Trujillo Alto	Utuado	Vega Alta	Vega Baja	Vieques	Villalba	Yabucoa	Yauco
Milk:													
Farms	1992	31	–	8	5	–	8	2	9	–	–	4	1
	1987	32	–	10	4	1	5	2	11	–	1	3	1
Quart	1992	13 236 687	–	3 445 283	7 906 679	–	4 236 381	(D)	5 230 748	–	–	(D)	(D)
	1987	13 725 462	–	6 595 529	5 915 471	(D)	1 851 250	(D)	5 168 097	–	(D)	2 067 760	(D)
Dollars	1992	6 588 283	–	1 628 333	3 934 852	–	2 079 695	(D)	2 561 466	–	–	(D)	(D)
	1987	6 422 434	–	3 022 790	2 933 000	(D)	883 600	(D)	2 484 569	–	(D)	1 012 502	(D)
Honey:													
Farms	1992	–	–	–	–	–	6	–	–	1	1	–	1
	1987	–	–	–	–	–	3	–	–	–	–	–	1
Pounds	1992	–	–	–	–	–	8 090	–	–	(D)	(D)	–	(D)
	1987	–	–	–	–	–	(D)	–	–	–	–	–	(D)
Dollars	1992	–	–	–	–	–	(D)	–	–	(D)	(D)	–	(D)
	1987	(NA)	(NA)	(NA)	(NA)	(NA)	(NA)	(NA)	(NA)	(NA)	(NA)	(NA)	(NA)

TIPS [UPF] BATCH_1152 [ACEN,J_MCGRANE] ACEN 12/30/94 10:19 AM MACHINE: EPCV20 DATA:AGRI_TIPS_OP_96.TIPS;1 * 12/30/94 09:52:00 TAPE: NOreel FRAME: 77
TSF:TIPS92-09530231.DAT;1 12/30/94 09:53:08 UTF:TIPS93-09530231.DAT;1 12/30/94 09:53:08 META:AGRI_TIPS96_96.DAT;24 12/30/94 09:56:53

Table 36. **Poultry on Farms: 1992 and 1987**

[For enumeration periods, see appendix A; for meaning of abbreviations and symbols, see introductory text]

Geographic area	Total				Started pullets				Chicken hens of laying age			
									Under 1 year old			
	Farms		Number		Farms		Number		Farms		Number	
	1992	1987	1992	1987	1992	1987	1992	1987	1992	1987	1992	1987
Puerto Rico	**4 077**	**7 747**	**12 223 251**	**8 058 943**	**647**	**1 598**	**375 706**	**347 421**	**1 321**	**3 004**	**1 006 098**	**908 580**
Region 1	**874**	**1 543**	**3 072 425**	**2 672 020**	**220**	**304**	**109 178**	**157 222**	**237**	**658**	**272 855**	**326 119**
Region 2	**806**	**1 470**	**543 785**	**394 271**	**110**	**386**	**(D)**	**35 785**	**157**	**551**	**210 153**	**154 725**
Region 3	**450**	**1 530**	**189 933**	**204 669**	**107**	**313**	**39 409**	**6 316**	**139**	**646**	**58 164**	**85 983**
Region 4	**1 024**	**1 759**	**6 716 740**	**2 668 054**	**97**	**317**	**(D)**	**9 500**	**393**	**525**	**343 965**	**225 508**
Region 5	**923**	**1 445**	**1 700 368**	**2 119 929**	**113**	**278**	**60 159**	**138 598**	**395**	**624**	**120 961**	**116 245**
Adjuntas	313	325	11 063	60 798	11	66	113	1 102	131	115	2 814	47 775
Aguada	7	68	4 574	5 523	2	16	(D)	645	3	19	(D)	492
Aguadilla	4	16	11 157	9 385	2	5	(D)	724	4	9	(D)	563
Aguas Buenas	117	185	41 309	23 923	16	41	491	1 034	53	47	28 839	7 298
Aibonito	94	92	1 746 951	906 399	19	7	725	20 142	1	20	(D)	40 766
Añasco	18	78	4 648	4 321	10	12	835	135	15	36	486	501
Arecibo	82	221	205 507	127 970	38	37	720	10 810	8	112	(D)	37 959
Arroyo	5	32	(D)	33 914	1	3	(D)	80	2	18	(D)	33 330
Barceloneta	2	15	(D)	784	1	4	(D)	(D)	–	11	–	252
Barranquitas	108	222	1 106 138	982 059	11	30	672	463	35	75	13 417	28 736
Bayamón	22	111	1 359	7 098	3	49	80	779	4	42	110	956
Cabo Rojo	20	48	25 189	20 494	1	8	(D)	107	10	21	(D)	7 102
Caguas	203	89	321 992	281 438	–	21	–	100 301	39	36	8 917	21 623
Camuy	10	96	8 096	14 811	–	12	–	236	7	54	6 864	11 292
Canóvanas	42	158	(D)	24 558	34	29	1 341	908	16	94	(D)	17 033
Carolina	121	73	43 618	63 353	33	25	284	583	8	39	(D)	50 916
Cataño	–	–	–	–	–	–	–	–	–	–	–	–
Cayey	99	129	552 131	499 526	25	38	2 166	675	36	42	19 305	15 102
Ceiba	2	20	(D)	25 070	–	7	–	147	–	8	–	24 307
Ciales	89	79	5 064	10 424	39	22	972	1 074	19	26	455	5 760
Cidra	49	134	529 572	302 814	–	18	–	432	9	60	(D)	20 850
Coamo	112	160	2 527 610	1 505 883	1	32	(D)	362	7	32	120	611
Comerío	131	95	549 516	546 882	73	25	2 404	595	34	39	(D)	8 329
Corozal	61	135	310 851	196 218	–	31	–	5 879	3	49	(D)	6 447
Culebra	1	4	(D)	803	–	2	–	(D)	–	–	–	–
Dorado	–	13	–	8 977	–	–	–	–	–	3	–	5 094
Fajardo	6	17	(D)	10 564	1	2	(D)	(D)	3	7	(D)	9 240
Florida	7	4	357	104	3	1	100	(D)	3	–	90	–
Guánica	8	15	(D)	931	8	7	139	123	2	11	(D)	240
Guayama	19	33	101 679	115 141	3	4	100	104	3	9	90	14 196
Guayanilla	10	64	1 266	2 528	3	4	750	72	5	23	260	532
Guaynabo	23	38	(D)	49 599	6	8	240	170	7	18	(D)	44 939
Gurabo	75	90	19 093	20 012	7	16	(D)	13 329	24	47	475	4 071
Hatillo	6	65	28 153	21 687	–	4	–	40	4	42	28 015	18 989
Hormigueros	5	23	1 224	911	–	2	–	(D)	–	4	–	49
Humacao	28	63	1 118	2 297	2	13	(D)	105	8	34	90	423
Isabela	63	95	3 849	6 583	29	28	343	476	32	43	967	975
Jayuya	90	315	5 740	13 726	24	43	975	1 284	26	69	495	1 459
Juana Díaz	13	27	61 439	42 381	–	1	–	(D)	2	9	(D)	40 229
Juncos	22	46	(D)	2 428	12	7	549	403	9	18	539	352
Lajas	36	80	(D)	52 311	14	14	(D)	208	11	23	840	29 881
Lares	288	137	56 052	44 903	17	40	525	18 678	21	35	(D)	10 097
Las Marías	36	267	1 682	9 125	1	60	(D)	962	3	97	(D)	1 585
Las Piedras	109	124	36 857	60 269	13	27	(D)	476	72	59	1 002	776
Loíza	35	33	4 438	7 132	–	10	–	208	26	13	1 032	2 677
Luquillo	16	20	(D)	61 230	6	5	240	60 240	4	8	(D)	(D)
Manatí	9	54	(D)	12 410	5	31	(D)	574	2	18	(D)	558
Maricao	18	60	379	2 321	7	9	14	272	1	22	(D)	585
Maunabo	4	46	116	1 790	1	8	(D)	62	3	29	50	401
Mayagüez	72	297	7 855	15 406	6	57	259	1 147	15	134	(D)	5 175
Moca	55	76	1 396	3 956	–	13	–	317	6	28	120	882
Morovis	130	74	(D)	5 983	2	26	(D)	499	28	32	(D)	979
Naguabo	17	41	1 654	1 752	–	14	–	287	–	18	–	267
Naranjito	42	131	549 760	365 706	3	13	(D)	297	6	60	160	36 242
Orocovis	75	178	3 063	9 784	14	18	418	507	18	74	366	1 949
Patillas	40	110	23 694	51 015	24	27	1 065	390	30	39	(D)	46 640
Peñuelas	35	81	(D)	23 117	7	11	186	4 264	6	15	(D)	14 592
Ponce	28	234	(D)	11 774	–	22	–	484	9	66	237	1 901
Quebradillas	–	40	–	5 838	–	9	–	351	–	20	–	4 412
Rincón	21	21	555	4 300	15	2	159	(D)	8	10	68	424
Río Grande	43	57	160 598	143 323	3	13	102 000	76 151	12	36	(D)	35 722
Sabana Grande	13	20	41 431	1 014	2	5	(D)	110	7	11	41 052	185
Salinas	38	61	1 395 100	760 024	1	8	(D)	104	5	12	(D)	376
San Germán	35	161	28 947	60 812	8	47	(D)	625	7	78	175	35 398
San Juan	10	95	98 524	97 969	8	5	232	9 029	4	31	40	814
San Lorenzo	111	283	3 034	12 366	8	35	90	631	93	166	2 094	3 195
San Sebastián	39	205	3 882	7 276	2	28	(D)	424	15	100	462	1 946
Santa Isabel	25	4	789 000	120	–	4	–	(D)	–	–	–	–
Toa Alta	80	40	26 668	41 400	22	8	1 010	228	28	20	17 390	28 983
Toa Baja	–	6	–	489	–	1	–	(D)	–	1	–	(D)
Trujillo Alto	20	68	(D)	27 302	–	15	–	474	3	28	40	22 948
Utuado	179	639	55 908	86 042	4	189	26	3 191	63	182	(D)	63 587
Vega Alta	6	26	611	2 277	1	7	(D)	95	4	12	165	513
Vega Baja	4	46	(D)	63 315	1	11	(D)	275	2	19	(D)	840
Vieques	30	3	2 716	227	2	1	(D)	(D)	22	1	417	(D)
Villalba	49	153	90 440	41 128	4	46	57	496	30	59	56 869	22 981
Yabucoa	25	123	1 227	4 915	1	33	(D)	721	14	48	318	1 121
Yauco	217	160	26 469	6 505	27	46	717	688	171	59	3 574	886

TIPS [UPF] BATCH_1152 [ACEN,J_MCGRANE] ACEN 12/30/94 10:19 AM MACHINE: EPCV20 DATA:AGRI_TIPS_OP_96.TIPS;1 * 12/30/94 09:52:00 TAPE: NOreel FRAME: 78
TSF:TIPS92-09530231.DAT;1 12/30/94 09:53:08 UTF:TIPS93-09530231.DAT;1 12/30/94 09:53:08 META:AGRI_TIPS96_96.DAT;24 12/30/94 09:56:53

Table 36. **Poultry on Farms: 1992 and 1987** —Con.

[For enumeration periods, see appendix A; for meaning of abbreviations and symbols, see introductory text]

Geographic area	Chicken hens of laying age —Con. 1 year old or older				Broilers				Roosters			
	Farms		Number		Farms		Number		Farms		Number	
	1992	1987	1992	1987	1992	1987	1992	1987	1992	1987	1992	1987
Puerto Rico	**1 173**	**3 803**	**564 759**	**373 938**	**1 199**	**3 191**	**10 157 101**	**6 278 630**	**2 349**	**4 749**	**49 833**	**58 403**
Region 1	**263**	**725**	**268 597**	**118 109**	**231**	**636**	**2 392 783**	**2 030 575**	**547**	**936**	**20 230**	**19 180**
Region 2	**218**	**609**	**(D)**	**95 925**	**259**	**582**	**69 501**	**80 684**	**435**	**913**	**4 625**	**9 491**
Region 3	**114**	**845**	**16 596**	**57 911**	**93**	**600**	**51 805**	**17 757**	**284**	**927**	**6 598**	**8 880**
Region 4	**334**	**938**	**(D)**	**36 528**	**305**	**721**	**6 193 543**	**2 372 293**	**555**	**1 054**	**9 074**	**11 189**
Region 5	**244**	**686**	**50 700**	**65 465**	**311**	**652**	**1 449 469**	**1 777 321**	**528**	**919**	**9 306**	**9 663**
Adjuntas	238	204	5 895	8 813	4	63	158	1 065	302	137	1 776	656
Aguada	2	46	(D)	2 479	3	28	(D)	1 011	3	46	155	418
Aguadilla	2	12	(D)	647	1	4	(D)	3 071	1	8	(D)	104
Aguas Buenas	55	121	10 096	11 981	15	81	540	1 592	73	127	1 220	1 164
Aibonito	7	32	50	1 140	49	46	1 679 410	842 648	18	47	850	1 034
Añasco	11	38	207	754	3	43	33	455	16	51	175	371
Arecibo	8	92	(D)	71 751	1	81	(D)	1 656	41	139	775	2 018
Arroyo	1	13	(D)	254	1	7	(D)	(D)	3	16	3	48
Barceloneta	1	10	(D)	193	–	6	–	(D)	1	10	(D)	(D)
Barranquitas	9	84	(D)	7 429	40	102	1 060 680	942 112	42	119	705	1 288
Bayamón	14	75	355	1 517	3	52	(D)	1 450	10	92	496	1 442
Cabo Rojo	13	14	1 266	10 474	4	22	(D)	1 986	13	25	99	357
Caguas	29	43	37 126	35 639	143	38	273 215	121 257	150	49	1 485	895
Camuy	5	38	(D)	601	1	33	(D)	616	4	34	35	342
Canóvanas	13	85	(D)	1 499	20	93	251	1 787	32	132	443	798
Carolina	43	37	(D)	9 667	31	37	755	642	80	46	1 449	876
Cataño	–	–	–	–	–	–	–	–	–	–	–	–
Cayey	3	46	(D)	8 142	43	68	526 156	473 212	61	68	1 156	545
Ceiba	–	8	–	149	–	7	–	93	–	14	–	126
Ciales	35	35	1 296	1 694	1	21	(D)	426	51	46	446	649
Cidra	8	73	71	1 911	20	77	510 327	276 623	21	104	736	1 288
Coamo	6	40	120	854	87	97	2 526 505	1 502 193	22	54	596	953
Comerío	32	25	685	22 584	52	52	504 333	511 454	105	58	1 390	2 171
Corozal	1	47	(D)	1 256	13	59	269 275	180 292	42	69	2 579	1 630
Culebra	–	–	–	–	–	–	–	–	–	–	–	–
Dorado	–	3	–	348	–	5	–	84	–	6	–	314
Fajardo	3	9	(D)	527	1	8	(D)	258	3	7	205	348
Florida	4	3	(D)	30	1	2	(D)	(D)	5	2	20	(D)
Guánica	1	10	(D)	244	–	8	–	88	2	13	(D)	148
Guayama	3	14	155	512	7	15	101 080	99 358	4	14	110	150
Guayanilla	6	42	83	1 095	3	22	(D)	315	6	40	93	324
Guaynabo	–	20	–	2 937	14	9	(D)	150	19	20	146	795
Gurabo	21	32	388	608	47	20	1 257	558	70	40	1 327	756
Hatillo	1	19	(D)	1 294	1	13	(D)	234	2	36	(D)	592
Hormigueros	1	16	(D)	230	–	14	–	284	4	16	(D)	177
Humacao	8	34	69	379	9	32	288	342	13	47	105	335
Isabela	22	42	378	709	1	37	(D)	725	35	57	467	625
Jayuya	26	164	645	3 600	39	130	1 596	3 841	64	195	1 449	2 024
Juana Díaz	1	13	(D)	243	9	8	60 305	175	9	20	150	854
Juncos	6	21	214	463	2	22	(D)	511	20	40	189	540
Lajas	6	44	60	18 556	13	42	(D)	918	26	46	331	487
Lares	31	62	537	13 982	237	37	7 052	767	54	80	889	712
Las Marías	4	161	60	2 496	–	115	–	1 523	32	181	1 272	1 141
Las Piedras	62	60	902	1 446	6	77	120	56 273	58	85	1 394	642
Loíza	20	15	2 161	1 780	3	18	45	1 032	30	21	225	371
Luquillo	9	12	150	(D)	–	1	–	(D)	15	7	307	207
Manatí	1	28	(D)	495	–	19	–	9 332	3	31	(D)	911
Maricao	2	36	(D)	789	1	5	(D)	104	8	21	275	325
Maunabo	–	20	–	664	–	13	–	180	1	23	(D)	187
Mayagüez	20	167	612	3 073	27	109	539	1 680	50	185	791	2 212
Moca	6	35	18	1 711	15	13	155	341	46	24	558	211
Morovis	28	28	(D)	638	12	27	165	601	109	39	588	449
Naguabo	1	24	(D)	330	6	18	(D)	264	10	17	442	255
Naranjito	8	33	144	5 202	21	38	548 700	321 117	14	50	565	1 681
Orocovis	26	104	934	2 713	3	82	60	2 712	31	96	896	1 292
Patillas	21	61	683	1 092	5	46	136	1 114	16	85	192	552
Peñuelas	6	28	(D)	737	13	54	650	1 439	24	64	905	502
Ponce	12	163	474	3 713	5	74	(D)	1 217	22	187	479	2 253
Quebradillas	–	22	–	348	–	16	–	221	–	24	–	265
Rincón	4	4	(D)	246	1	6	(D)	3 159	4	10	28	147
Río Grande	23	30	(D)	30 510	2	14	(D)	290	15	32	552	329
Sabana Grande	3	9	38	203	1	7	(D)	93	7	12	41	251
Salinas	–	9	–	126	34	48	1 066 500	758 655	4	22	320	367
San Germán	6	116	(D)	13 544	12	89	485	1 528	16	121	345	1 026
San Juan	6	62	90 100	17 662	4	10	32	65 340	6	74	8 052	3 211
San Lorenzo	12	143	170	2 116	5	120	80	3 074	8	198	(D)	1 249
San Sebastián	11	95	225	1 756	11	58	215	791	21	111	822	880
Santa Isabel	–	–	–	–	25	2	789 000	(D)	–	4	–	27
Toa Alta	28	20	5 045	10 633	20	13	455	329	58	21	945	357
Toa Baja	–	5	–	(D)	–	1	–	(D)	–	2	–	(D)
Trujillo Alto	5	35	(D)	694	1	24	(D)	926	15	48	436	1 539
Utuado	103	251	1 897	3 934	4	313	144	6 289	165	449	1 594	3 009
Vega Alta	5	16	210	484	2	9	(D)	376	4	19	44	(D)
Vega Baja	1	21	(D)	965	1	14	(D)	60 369	–	23	–	477
Vieques	18	–	1 440	–	1	2	(D)	(D)	26	3	795	107
Villalba	14	110	(D)	13 808	14	83	(D)	1 468	30	106	514	1 155
Yabucoa	14	37	280	646	2	40	(D)	787	20	74	448	773
Yauco	18	77	470	1 681	23	72	19 091	1 325	54	110	1 942	1 324

TIPS [UPF] BATCH_1152 [ACEN,J_MCGRANE] ACEN 12/30/94 10:19 AM MACHINE: EPCV20 DATA:AGRI_TIPS_OP_96.TIPS;1 * 12/30/94 09:52:00 TAPE: NOreel FRAME: 79
TSF:TIPS92-09530231.DAT;1 12/30/94 09:53:08 UTF:TIPS93-09530231.DAT;1 12/30/94 09:53:08 META:AGRI_TIPS96_96.DAT;24 12/30/94 09:56:53

Table 36. **Poultry on Farms: 1992 and 1987** —Con.

[For enumeration periods, see appendix A; for meaning of abbreviations and symbols, see introductory text]

Geographic area	Roosters—Con.								Other poultry (turkeys, ducks, geese, pigeons, guineas, etc.)			
	Fighting cocks				Other roosters							
	Farms		Number		Farms		Number		Farms		Number	
	1992	1987	1992	1987	1992	1987	1992	1987	1992	1987	1992	1987
Puerto Rico	**1 212**	**1 729**	**30 312**	**37 847**	**1 402**	**3 484**	**19 521**	**20 556**	**1 050**	**2 101**	**69 754**	**91 971**
Region 1	**342**	**391**	**9 885**	**12 921**	**286**	**660**	**10 345**	**6 259**	**211**	**428**	**8 782**	**20 815**
Region 2	**243**	**354**	**3 375**	**5 737**	**249**	**644**	**1 250**	**3 754**	**235**	**428**	**(D)**	**17 661**
Region 3	**183**	**349**	**4 633**	**5 964**	**113**	**656**	**1 965**	**2 916**	**174**	**396**	**17 361**	**27 822**
Region 4	**176**	**349**	**6 550**	**7 649**	**420**	**800**	**2 524**	**3 540**	**136**	**435**	**(D)**	**13 036**
Region 5	**268**	**286**	**5 869**	**5 576**	**334**	**724**	**3 437**	**4 087**	**294**	**414**	**9 773**	**12 637**
Adjuntas	35	40	672	363	276	102	1 104	293	30	59	307	1 387
Aguada	1	21	(D)	238	2	29	(D)	180	2	14	(D)	478
Aguadilla	1	2	(D)	(D)	–	6	–	(D)	2	5	(D)	4 276
Aguas Buenas	34	37	1 102	771	41	100	118	393	20	33	123	854
Aibonito	18	25	716	724	8	30	134	310	16	21	(D)	669
Añasco	6	21	39	233	13	35	136	138	15	25	2 912	2 105
Arecibo	33	65	738	1 390	9	90	37	628	48	85	22 273	3 776
Arroyo	1	–	(D)	–	2	16	(D)	48	–	8	–	(D)
Barceloneta	–	5	–	18	1	6	(D)	(D)	–	1	–	(D)
Barranquitas	28	51	679	978	14	82	26	310	9	43	(D)	2 031
Bayamón	7	31	435	963	4	77	61	479	1	32	(D)	954
Cabo Rojo	–	6	–	215	13	20	99	142	6	17	2 580	468
Caguas	100	22	904	717	68	35	581	178	53	27	1 249	1 723
Camuy	2	14	(D)	252	3	26	(D)	90	3	29	(D)	1 724
Canóvanas	17	27	107	384	26	114	336	414	13	64	1 330	2 533
Carolina	38	25	963	811	58	24	486	65	42	27	580	669
Cataño	–	–	–	–	–	–	–	–	–	–	–	–
Cayey	34	16	605	271	35	56	551	274	32	46	(D)	1 850
Ceiba	–	6	–	102	–	10	–	24	2	7	(D)	248
Ciales	17	16	285	269	39	32	161	380	41	21	(D)	821
Cidra	11	40	370	664	19	83	366	624	13	57	(D)	1 710
Coamo	11	32	236	808	11	28	360	145	7	37	(D)	910
Comerío	51	27	875	1 577	81	41	515	594	32	41	(D)	1 749
Corozal	42	44	2 339	1 133	6	35	240	497	14	22	972	714
Culebra	–	–	–	–	–	–	–	–	1	2	(D)	(D)
Dorado	–	6	–	(D)	–	1	–	(D)	–	3	–	3 137
Fajardo	3	3	(D)	241	1	6	(D)	107	4	7	93	86
Florida	–	–	–	–	5	2	20	(D)	–	2	–	(D)
Guánica	1	3	(D)	(D)	1	11	(D)	(D)	8	7	117	88
Guayama	2	7	(D)	99	2	10	(D)	51	6	10	144	821
Guayanilla	1	12	(D)	224	5	31	(D)	100	1	11	(D)	190
Guaynabo	13	10	86	770	6	11	60	25	7	14	104	608
Gurabo	29	19	1 068	379	55	26	259	377	47	28	(D)	690
Hatillo	2	13	(D)	433	1	25	(D)	159	1	11	(D)	538
Hormigueros	–	5	–	115	4	14	(D)	62	–	11	–	160
Humacao	3	20	80	204	10	34	25	131	15	19	(D)	713
Isabela	18	27	359	498	18	35	108	127	52	34	(D)	3 073
Jayuya	25	64	1 007	1 322	46	144	442	702	29	68	580	1 518
Juana Díaz	4	9	(D)	593	7	13	(D)	261	10	14	769	855
Juncos	1	16	(D)	426	20	28	(D)	114	17	17	323	159
Lajas	15	17	233	317	17	33	98	170	13	40	1 144	2 261
Lares	34	18	762	473	29	66	127	239	23	28	(D)	667
Las Marías	30	44	1 230	763	4	149	42	378	3	54	70	1 418
Las Piedras	30	21	948	346	46	69	446	296	51	33	(D)	656
Loíza	9	14	54	264	30	12	171	107	27	21	975	1 064
Luquillo	6	3	200	80	13	5	107	127	3	5	45	169
Manatí	1	15	(D)	438	2	20	(D)	473	1	19	(D)	540
Maricao	8	12	275	171	–	9	–	154	–	5	–	246
Maunabo	1	11	(D)	96	–	14	–	91	1	7	(D)	296
Mayagüez	32	87	728	1 637	18	114	63	575	26	68	(D)	2 119
Moca	33	16	538	155	13	10	20	56	21	14	545	494
Morovis	75	26	409	371	64	18	179	78	57	19	2 067	2 817
Naguabo	10	8	442	136	–	13	–	119	–	10	–	349
Naranjito	10	31	525	1 315	5	21	40	366	3	27	(D)	1 167
Orocovis	26	37	844	584	8	72	52	708	18	24	389	611
Patillas	4	29	134	273	13	67	58	279	22	27	(D)	1 227
Peñuelas	16	17	853	211	9	53	52	291	8	29	332	1 583
Ponce	11	67	369	1 646	14	143	110	607	11	87	672	2 206
Quebradillas	–	9	–	179	–	19	–	86	–	9	–	241
Rincón	4	3	28	44	–	8	–	103	1	5	(D)	294
Río Grande	7	12	485	173	9	22	67	156	1	15	(D)	321
Sabana Grande	4	6	(D)	233	3	6	(D)	18	5	8	185	172
Salinas	4	7	320	192	–	15	–	175	4	14	1 200	396
San Germán	11	48	315	703	5	93	30	323	16	50	1 657	8 691
San Juan	4	27	(D)	1 347	2	62	(D)	1 864	8	26	68	1 913
San Lorenzo	4	35	70	488	5	173	(D)	761	8	83	(D)	2 101
San Sebastián	19	31	(D)	577	2	84	(D)	303	4	39	(D)	1 479
Santa Isabel	–	3	–	16	–	3	–	11	–	2	–	(D)
Toa Alta	48	8	880	247	10	16	65	110	22	10	1 823	870
Toa Baja	–	2	–	(D)	–	–	–	–	–	2	–	(D)
Trujillo Alto	7	19	(D)	1 309	8	33	(D)	230	1	25	(D)	721
Utuado	79	157	985	1 510	96	328	609	1 499	60	191	(D)	6 032
Vega Alta	1	6	(D)	46	4	15	(D)	(D)	3	10	69	696
Vega Baja	–	16	–	404	–	12	–	73	1	13	(D)	389
Vieques	25	2	(D)	(D)	1	1	(D)	(D)	–	1	–	(D)
Villalba	12	39	419	842	19	83	95	313	10	33	523	1 220
Yabucoa	4	16	21	354	18	63	427	419	9	33	126	867
Yauco	39	23	1 842	1 060	25	92	100	264	10	36	675	601

TIPS [UPF] BATCH_1152 [ACEN,J_MCGRANE] ACEN 12/30/94 10:19 AM MACHINE: EPCV20 DATA:AGRI_TIPS_OP_96.TIPS;1 * 12/30/94 09:52:00 TAPE: NOreel FRAME: 80
TSF:TIPS92-09530231.DAT;1 12/30/94 09:53:08 UTF:TIPS93-09530231.DAT;1 12/30/94 09:53:08 META:AGRI_TIPS96_96.DAT;24 12/30/94 09:56:53

Table 37. **Sales of Poultry and Chicken Eggs: 1992 and 1987**

[For enumeration periods, see appendix A; for meaning of abbreviations and symbols, see introductory text]

Geographic area	Chicken hens of laying age											
	Farms		Number		Under 1 year old				1 year old or older			
					Farms		Number		Farms		Number	
	1992	1987	1992	1987	1992	1987	1992	1987	1992	1987	1992	1987
Puerto Rico	**184**	**333**	**1 066 906**	**557 196**	**52**	**120**	**1 453**	**4 362**	**146**	**232**	**1 065 453**	**552 834**
Region 1	**52**	**76**	**362 840**	**204 992**	**14**	**24**	**182**	**924**	**42**	**54**	**362 658**	**204 068**
Region 2	**31**	**48**	**297 136**	**99 742**	**14**	**15**	**675**	**851**	**25**	**33**	**296 461**	**98 891**
Region 3	**54**	**88**	**(D)**	**45 748**	**15**	**40**	**(D)**	**1 405**	**40**	**58**	**(D)**	**44 343**
Region 4	**19**	**42**	**(D)**	**101 700**	**2**	**11**	**(D)**	**223**	**17**	**35**	**(D)**	**101 477**
Region 5	**28**	**79**	**89 504**	**105 014**	**7**	**30**	**140**	**959**	**22**	**52**	**89 364**	**104 055**
Adjuntas	1	7	(D)	20 704	–	3	–	17	1	7	(D)	20 687
Aguada	1	5	(D)	1 625	–	1	–	(D)	1	5	(D)	(D)
Aguadilla	4	3	(D)	650	1	1	(D)	(D)	4	3	(D)	(D)
Aguas Buenas	2	12	(D)	9 155	–	–	–	–	2	12	(D)	9 155
Aibonito	–	3	–	20 037	–	1	–	(D)	–	2	–	(D)
Añasco	9	3	567	92	–	1	–	(D)	9	2	567	(D)
Arecibo	8	6	(D)	70 383	4	2	435	(D)	4	4	(D)	(D)
Arroyo	1	1	(D)	(D)	–	–	–	–	1	1	(D)	(D)
Barceloneta	–	1	–	(D)	–	1	–	(D)	–	–	–	–
Barranquitas	3	8	(D)	7 873	–	3	–	225	3	5	(D)	7 648
Bayamón	5	3	150	95	–	1	–	(D)	5	2	150	(D)
Cabo Rojo	7	5	(D)	4 592	–	2	–	(D)	7	3	(D)	(D)
Caguas	15	12	32 960	48 013	6	4	(D)	63	9	8	(D)	47 950
Camuy	2	11	(D)	7 309	–	4	–	37	2	7	(D)	7 272
Canóvanas	6	6	(D)	23 073	–	1	–	(D)	6	5	(D)	(D)
Carolina	2	3	(D)	12 275	–	–	–	–	2	3	(D)	12 275
Cataño	–	–	–	–	–	–	–	–	–	–	–	–
Cayey	2	3	(D)	6 248	1	–	(D)	–	2	3	(D)	6 248
Ceiba	–	–	–	–	–	–	–	–	–	–	–	–
Ciales	5	6	820	5 830	2	3	(D)	370	3	3	(D)	5 460
Cidra	1	11	(D)	16 805	–	6	–	195	1	6	(D)	16 610
Coamo	–	1	–	(D)	–	1	–	(D)	–	–	–	–
Comerío	1	4	(D)	26 304	–	–	–	–	1	4	(D)	26 304
Corozal	1	6	(D)	11 240	–	3	–	120	1	3	(D)	11 120
Culebra	–	–	–	–	–	–	–	–	–	–	–	–
Dorado	–	2	–	(D)	–	1	–	(D)	–	1	–	(D)
Fajardo	2	2	(D)	(D)	–	1	–	(D)	2	1	(D)	(D)
Florida	1	–	(D)	–	–	–	–	–	1	–	(D)	–
Guánica	–	1	–	(D)	–	1	–	(D)	–	–	–	–
Guayama	–	2	–	(D)	–	–	–	–	–	2	–	(D)
Guayanilla	3	3	3	49	–	–	–	–	3	3	3	49
Guaynabo	1	4	(D)	31 615	–	1	–	(D)	1	4	(D)	(D)
Gurabo	–	6	–	715	–	3	–	143	–	4	–	572
Hatillo	2	6	(D)	3 515	–	–	–	–	2	6	(D)	3 515
Hormigueros	4	2	7 000	(D)	–	–	–	–	4	2	7 000	(D)
Humacao	–	9	–	(D)	–	3	–	(D)	–	6	–	98
Isabela	16	9	735	330	7	8	35	(D)	9	1	700	(D)
Jayuya	1	4	(D)	150	1	–	(D)	–	–	4	–	150
Juana Díaz	–	1	–	(D)	–	–	–	–	–	1	–	(D)
Juncos	5	5	500	479	–	3	–	(D)	5	2	500	(D)
Lajas	8	6	(D)	17 983	7	–	241	–	1	6	(D)	17 983
Lares	9	3	(D)	8 015	8	1	(D)	(D)	9	2	(D)	(D)
Las Marías	–	2	–	(D)	–	2	–	(D)	–	1	–	(D)
Las Piedras	1	5	(D)	739	–	3	–	(D)	1	2	(D)	(D)
Loíza	10	2	1 722	(D)	3	1	24	(D)	7	2	1 698	(D)
Luquillo	–	1	–	(D)	–	–	–	–	–	1	–	(D)
Manatí	–	1	–	(D)	–	–	–	–	–	1	–	(D)
Maricao	–	1	–	(D)	–	–	–	–	–	1	–	(D)
Maunabo	–	–	–	–	–	–	–	–	–	–	–	–
Mayagüez	–	23	–	2 278	–	15	–	356	–	12	–	1 922
Moca	–	5	–	730	–	3	–	126	–	3	–	604
Morovis	2	–	(D)	–	–	–	–	–	2	–	(D)	–
Naguabo	–	–	–	–	–	–	–	–	–	–	–	–
Naranjito	–	5	–	3 565	–	2	–	(D)	–	3	–	(D)
Orocovis	1	6	(D)	430	1	3	(D)	150	–	3	–	280
Patillas	1	4	(D)	8 110	–	2	–	(D)	1	2	(D)	(D)
Peñuelas	2	2	(D)	(D)	–	–	–	–	2	2	(D)	(D)
Ponce	–	7	–	178	–	1	–	(D)	–	7	–	(D)
Quebradillas	–	3	–	3 930	–	1	–	(D)	–	2	–	(D)
Rincón	–	1	–	(D)	–	–	–	–	–	1	–	(D)
Río Grande	8	4	(D)	25 537	6	2	(D)	(D)	2	2	(D)	(D)
Sabana Grande	4	2	20 000	(D)	–	–	–	–	4	2	20 000	(D)
Salinas	1	–	(D)	–	–	–	–	–	1	–	(D)	–
San Germán	1	10	(D)	16 373	–	2	–	(D)	1	8	(D)	(D)
San Juan	6	3	76 640	14 070	4	1	60	(D)	6	2	76 580	(D)
San Lorenzo	–	11	–	2 628	–	6	–	141	–	6	–	2 487
San Sebastián	–	10	–	810	–	4	–	295	–	8	–	515
Santa Isabel	–	–	–	–	–	–	–	–	–	–	–	–
Toa Alta	4	9	40 010	24 486	–	2	–	(D)	4	7	40 010	(D)
Toa Baja	–	1	–	(D)	–	1	–	(D)	–	–	–	–
Trujillo Alto	2	6	(D)	20 547	–	1	–	(D)	2	5	(D)	(D)
Utuado	2	10	(D)	620	–	3	–	212	2	7	(D)	408
Vega Alta	–	1	–	(D)	–	–	–	–	–	1	–	(D)
Vega Baja	–	1	–	(D)	–	–	–	–	–	1	–	(D)
Vieques	–	–	–	–	–	–	–	–	–	–	–	–
Villalba	3	5	(D)	11 780	1	1	(D)	(D)	2	4	(D)	(D)
Yabucoa	–	2	–	(D)	–	1	–	(D)	–	1	–	(D)
Yauco	8	5	400	9 059	–	3	–	(D)	8	2	400	(D)

TIPS [UPF] BATCH_1152 [ACEN,J_MCGRANE] ACEN 12/30/94 10:19 AM MACHINE: EPCV20 DATA:AGRI_TIPS_OP_96.TIPS;1 * 12/30/94 09:52:00 TAPE: NOreel FRAME: 81
TSF:TIPS92-09530231.DAT;1 12/30/94 09:53:08 UTF:TIPS93-09530231.DAT;1 12/30/94 09:53:08 META:AGRI_TIPS96_96.DAT;24 12/30/94 09:56:53

Table 37. **Sales of Poultry and Chicken Eggs: 1992 and 1987** —Con.

[For enumeration periods, see appendix A; for meaning of abbreviations and symbols, see introductory text]

Geographic area	Started pullets				Broilers				Roosters							
									Farms		Number		Fighting cocks			
	Farms		Number		Farms		Number						Farms		Number	
	1992	1987	1992	1987	1992	1987	1992	1987	1992	1987	1992	1987	1992	1987	1992	1987
Puerto Rico	**130**	**108**	**973 500**	**696 772**	**469**	**319**	**40 590 777**	**28 403 432**	**529**	**403**	**14 501**	**10 985**	**404**	**320**	**8 303**	**8 318**
Region 1	**49**	**28**	**244 871**	**302 539**	**102**	**82**	**9 006 595**	**8 909 277**	**145**	**106**	**7 496**	**4 589**	**108**	**86**	**3 516**	**3 896**
Region 2	**4**	**20**	**(D)**	**60 420**	**23**	**23**	**(D)**	**321 091**	**29**	**61**	**537**	**2 056**	**19**	**50**	**382**	**1 850**
Region 3	**24**	**32**	**75 771**	**8 458**	**25**	**17**	**(D)**	**32 781**	**82**	**85**	**1 674**	**1 390**	**47**	**63**	**816**	**883**
Region 4	**13**	**8**	**(D)**	**16 651**	**225**	**109**	**25 403 587**	**11 077 305**	**85**	**69**	**2 046**	**1 568**	**73**	**60**	**1 849**	**823**
Region 5	**40**	**20**	**115 043**	**308 704**	**94**	**88**	**5 750 942**	**8 062 978**	**188**	**82**	**2 748**	**1 382**	**157**	**61**	**1 740**	**866**
Adjuntas	–	2	–	(D)	1	–	(D)	–	1	6	(D)	687	1	3	(D)	47
Aguada	1	4	(D)	5 034	2	2	(D)	(D)	2	9	(D)	274	1	6	(D)	178
Aguadilla	2	2	(D)	(D)	1	1	(D)	(D)	–	1	–	(D)	–	–	–	–
Aguas Buenas	–	1	–	(D)	7	1	140	(D)	15	7	244	501	15	5	244	(D)
Aibonito	–	3	–	40 045	50	33	6 878 927	4 078 800	9	12	312	(D)	9	12	312	134
Añasco	8	–	800	–	1	–	(D)	–	9	4	106	74	1	3	(D)	(D)
Arecibo	1	3	(D)	20 445	–	–	–	–	1	10	(D)	164	1	8	(D)	79
Arroyo	1	1	(D)	(D)	–	–	–	–	–	–	–	–	–	–	–	–
Barceloneta	–	–	–	–	–	–	–	–	–	2	–	(D)	–	–	–	–
Barranquitas	7	1	620	(D)	37	34	4 234 745	4 325 830	15	13	244	255	15	12	244	(D)
Bayamón	1	–	(D)	–	–	3	–	208	6	9	275	175	6	8	275	(D)
Cabo Rojo	–	1	–	(D)	2	1	(D)	(D)	6	1	150	(D)	–	1	–	(D)
Caguas	–	1	–	(D)	31	5	1 262 292	418 425	74	3	1 146	18	62	1	630	(D)
Camuy	–	2	–	(D)	1	10	(D)	1 596	1	5	(D)	61	1	4	(D)	(D)
Canóvanas	10	6	450	872	5	1	75	(D)	10	9	55	55	–	4	–	(D)
Carolina	–	4	–	228	–	2	–	(D)	1	4	(D)	77	1	4	(D)	77
Cataño	–	–	–	–	–	–	–	–	–	–	–	–	–	–	–	–
Cayey	16	2	3 440	(D)	27	22	2 120 200	2 005 646	24	7	328	93	24	6	328	(D)
Ceiba	–	–	–	–	–	–	–	–	–	–	–	–	–	–	–	–
Ciales	–	3	–	1 220	–	–	–	–	9	3	140	100	9	3	140	100
Cidra	–	2	–	(D)	10	13	1 775 540	1 304 465	7	12	140	135	7	8	140	88
Coamo	–	1	–	(D)	86	61	10 858 328	7 058 940	9	7	88	119	9	7	88	119
Comerío	12	3	270	75	16	14	2 011 080	2 204 075	20	15	784	998	8	14	58	(D)
Corozal	–	2	–	(D)	8	7	952 000	794 015	36	11	798	253	36	8	738	172
Culebra	–	2	–	(D)	–	–	–	–	–	–	–	–	–	–	–	–
Dorado	–	–	–	–	–	–	–	–	–	2	–	(D)	–	2	–	(D)
Fajardo	1	–	(D)	–	–	1	–	(D)	1	–	(D)	–	1	–	(D)	–
Florida	–	–	–	–	1	–	(D)	–	2	–	(D)	–	1	–	(D)	–
Guánica	–	–	–	–	–	1	–	(D)	–	2	–	(D)	–	2	–	(D)
Guayama	–	–	–	–	5	4	522 100	465 000	2	1	(D)	(D)	2	1	(D)	(D)
Guayanilla	3	–	1 500	–	–	–	–	–	3	–	(D)	–	–	–	–	–
Guaynabo	–	–	–	–	2	–	(D)	–	6	2	30	(D)	–	2	–	(D)
Gurabo	1	1	(D)	(D)	7	3	(D)	32	28	7	259	34	28	6	245	(D)
Hatillo	–	–	–	–	–	1	–	(D)	–	2	–	(D)	–	2	–	(D)
Hormigueros	–	–	–	–	–	–	–	–	4	3	400	94	–	2	–	(D)
Humacao	–	2	–	(D)	–	1	–	(D)	–	5	–	57	–	3	–	(D)
Isabela	8	3	240	231	1	1	(D)	(D)	12	10	203	63	3	7	55	41
Jayuya	9	1	280	(D)	8	5	1 810	5 325	19	13	248	(D)	11	12	201	118
Juana Díaz	–	–	–	–	6	–	240 080	–	–	4	–	107	–	4	–	107
Juncos	5	1	100	(D)	1	1	(D)	(D)	6	7	31	102	1	5	(D)	(D)
Lajas	1	–	(D)	–	5	3	(D)	1 759	7	3	43	17	1	2	(D)	(D)
Lares	–	2	–	(D)	9	2	235	(D)	2	2	(D)	(D)	2	1	(D)	(D)
Las Marías	–	2	–	(D)	1	1	(D)	(D)	8	5	160	162	8	3	160	(D)
Las Piedras	7	4	(D)	40 100	–	3	–	251 260	18	4	168	62	12	2	78	(D)
Loíza	–	2	–	(D)	3	1	180	(D)	3	1	60	(D)	–	–	–	–
Luquillo	3	3	(D)	120 160	–	1	–	(D)	3	1	9	(D)	–	–	–	–
Manatí	1	3	(D)	175	–	1	–	(D)	1	4	(D)	315	–	3	–	(D)
Maricao	–	2	–	(D)	–	–	–	–	7	–	175	–	7	–	175	–
Maunabo	1	–	(D)	–	–	–	–	–	–	–	–	–	–	–	–	–
Mayagüez	1	15	(D)	1 815	1	3	(D)	(D)	10	29	112	422	10	23	112	312
Moca	–	1	–	(D)	–	–	–	–	8	4	65	13	8	3	65	12
Morovis	1	–	(D)	–	11	–	110	–	–	2	–	(D)	–	2	–	(D)
Naguabo	–	–	–	–	6	1	600	(D)	2	1	(D)	(D)	2	1	(D)	(D)
Naranjito	–	–	–	–	21	11	1 777 500	1 319 000	5	11	150	316	5	9	150	237
Orocovis	7	1	154	(D)	–	1	–	(D)	8	4	116	160	8	3	116	(D)
Patillas	7	1	700	(D)	–	1	–	(D)	8	4	34	100	1	2	(D)	(D)
Peñuelas	–	1	–	(D)	5	1	400	(D)	10	3	265	16	10	2	265	(D)
Ponce	–	1	–	(D)	1	1	(D)	(D)	1	17	(D)	227	–	15	–	(D)
Quebradillas	–	3	–	2 125	–	–	–	–	–	5	–	100	–	3	–	(D)
Rincón	–	–	–	–	1	2	(D)	(D)	–	3	–	33	–	2	–	(D)
Río Grande	3	2	243 000	(D)	1	–	(D)	–	8	3	285	104	7	3	(D)	104
Sabana Grande	1	–	(D)	–	1	–	(D)	–	1	–	(D)	–	–	–	–	–
Salinas	1	–	(D)	–	34	34	4 120 500	3 548 000	4	1	32	(D)	4	1	32	(D)
San Germán	1	2	(D)	(D)	7	2	2 100	(D)	8	7	200	39	8	6	200	(D)
San Juan	–	1	–	(D)	4	2	40	(D)	2	7	(D)	142	–	6	–	(D)
San Lorenzo	1	2	(D)	(D)	–	4	–	4 160	3	14	(D)	136	3	10	34	89
San Sebastián	1	–	(D)	–	2	–	(D)	–	–	4	–	54	–	3	–	(D)
Santa Isabel	–	–	–	–	25	–	3 043 750	–	–	–	–	–	–	–	–	–
Toa Alta	5	–	75	–	5	1	350	(D)	16	4	340	171	16	2	340	(D)
Toa Baja	–	–	–	–	–	–	–	–	–	1	–	(D)	–	1	–	(D)
Trujillo Alto	–	1	–	(D)	–	3	–	1 055	1	6	(D)	1 453	1	5	(D)	(D)
Utuado	–	4	–	424	–	7	–	1 372	13	19	145	371	5	17	(D)	(D)
Vega Alta	–	–	–	–	–	–	–	–	1	2	(D)	(D)	1	2	(D)	(D)
Vega Baja	1	–	(D)	–	1	2	(D)	(D)	–	7	–	509	–	7	–	509
Vieques	–	–	–	–	–	–	–	–	3	1	27	(D)	3	1	27	(D)
Villalba	–	–	–	–	1	1	(D)	(D)	2	10	(D)	125	2	10	(D)	125
Yabucoa	1	1	(D)	(D)	–	1	–	(D)	1	3	(D)	99	–	2	–	(D)
Yauco	–	–	–	–	8	1	75 000	(D)	27	3	987	34	27	3	887	34

TIPS [UPF] BATCH_1152 [ACEN,J_MCGRANE] ACEN 12/30/94 10:19 AM MACHINE: EPCV20 DATA:AGRI_TIPS_OP_96.TIPS;1 * 12/30/94 09:52:00 TAPE: NOreel FRAME: 82
TSF:TIPS92-09530231.DAT;1 12/30/94 09:53:08 UTF:TIPS93-09530231.DAT;1 12/30/94 09:53:08 META:AGRI_TIPS96_96.DAT;24 12/30/94 09:56:53

Table 37. **Sales of Poultry and Chicken Eggs: 1992 and 1987** —Con.

[For enumeration periods, see appendix A; for meaning of abbreviations and symbols, see introductory text]

Geographic area	Roosters—Con. Other roosters				Other poultry (turkeys, ducks, geese, pigeons, guineas, etc.)				Chicken eggs				Value of sales of poultry and poultry products			
	Farms		Number		Farms		Number		Farms		Dozens		Farms		Dollars	
	1992	1987	1992	1987	1992	1987	1992	1987	1992	1987	1992	1987	1992	1987	1992	1987
Puerto Rico	**154**	**92**	**6 198**	**2 667**	**221**	**163**	**36 388**	**21 255**	**1 996**	**1 012**	**27 427 773**	**20 379 163**	**2 871**	**1 834**	**98 939 455**	**70 559 524**
Region 1	**43**	**21**	**3 980**	**693**	**57**	**35**	**3 900**	**2 774**	**386**	**214**	**9 583 574**	**7 329 488**	**619**	**429**	**24 777 863**	**23 062 099**
Region 2	**10**	**12**	**155**	**206**	**24**	**18**	**(D)**	**3 558**	**281**	**141**	**7 934 480**	**3 717 720**	**343**	**236**	**7 156 293**	**4 133 444**
Region 3	**35**	**26**	**858**	**507**	**42**	**46**	**6 725**	**10 350**	**210**	**244**	**1 649 444**	**2 068 764**	**291**	**366**	**2 079 672**	**1 926 514**
Region 4	**21**	**9**	**197**	**745**	**31**	**26**	**(D)**	**1 298**	**622**	**162**	**5 572 692**	**3 815 765**	**910**	**370**	**51 863 751**	**23 048 500**
Region 5	**45**	**24**	**1 008**	**516**	**67**	**38**	**3 013**	**3 275**	**497**	**251**	**2 687 583**	**3 447 426**	**708**	**433**	**13 061 876**	**18 388 967**
Adjuntas	–	3	–	640	–	1	–	(D)	302	16	202 261	846 253	303	26	182 667	724 721
Aguada	1	3	(D)	96	–	3	–	220	4	8	(D)	30 336	7	20	19 439	76 482
Aguadilla	–	1	–	(D)	2	2	(D)	(D)	5	7	63 838	18 270	5	8	(D)	68 940
Aguas Buenas	–	2	–	(D)	7	3	(D)	787	75	31	324 023	284 838	90	44	350 176	337 691
Aibonito	–	1	–	(D)	13	–	460	–	8	6	(D)	1 085 606	74	52	12 826 216	8 566 334
Añasco	8	1	(D)	(D)	9	2	1 500	(D)	17	7	15 036	3 216	18	10	14 846	5 973
Arecibo	–	3	–	85	15	3	(D)	510	16	19	(D)	1 956 441	32	33	(D)	1 776 412
Arroyo	–	–	–	–	–	–	–	–	3	6	(D)	801333	3	6	(D)	641 385
Barceloneta	–	2	–	(D)	–	1	–	(D)	1	8	(D)	2 935	1	9	(D)	(D)
Barranquitas	–	1	–	(D)	6	5	(D)	777	42	20	(D)	677 203	96	73	8 365 105	8 400 845
Bayamón	–	1	–	(D)	–	3	–	63	16	18	6 296	3 437	22	31	11 288	12 338
Cabo Rojo	6	–	150	–	–	2	–	(D)	16	12	95 591	329 299	18	16	139 518	319 469
Caguas	18	2	516	(D)	13	3	392	907	60	25	898 051	1 082 001	153	34	2 896 940	1 945 710
Camuy	–	1	–	(D)	–	5	–	1 050	8	15	108 582	158 854	9	27	102 548	152 338
Canóvanas	10	5	55	22	6	10	1 275	749	17	30	(D)	359 297	23	48	(D)	318 972
Carolina	–	–	–	–	5	1	400	(D)	49	8	(D)	1 010 942	55	16	(D)	793 316
Cataño	–	–	–	–	–	–	–	–	–	–	–	–	–	–	–	–
Cayey	–	1	–	(D)	8	2	1 600	(D)	38	30	335 811	333 277	73	60	4 701 115	4 083 981
Ceiba	–	–	–	–	–	–	–	–	–	6	–	193775	–	6	–	164 772
Ciales	–	–	–	–	8	1	616	(D)	41	11	35 574	104 706	53	15	45 069	102 357
Cidra	–	6	–	47	1	8	(D)	213	9	33	(D)	520 991	26	57	3 275 222	2 634 831
Coamo	–	–	–	–	–	2	–	(D)	8	14	3 440	3 286	103	85	19 182 340	12 577 195
Comerío	12	1	726	(D)	1	2	(D)	(D)	48	15	(D)	481 201	76	44	4 029 860	4 369 123
Corozal	6	3	60	81	6	1	600	(D)	3	12	(D)	266 908	53	31	2 162 442	1 619 909
Culebra	–	–	–	–	–	1	–	(D)	–	–	–	–	–	3	–	(D)
Dorado	–	–	–	–	–	–	–	–	–	3	–	93900	–	5	–	92 151
Fajardo	–	–	–	–	–	1	–	(D)	4	5	(D)	178226	5	5	(D)	163 349
Florida	1	–	(D)	–	–	–	–	–	5	1	2636	(D)	7	1	(D)	(D)
Guánica	–	1	–	(D)	–	1	–	(D)	2	6	(D)	3 726	2	8	(D)	(D)
Guayama	–	–	–	–	1	3	(D)	265	6	6	2 715	214 032	14	12	890 768	1 006 865
Guayanilla	3	–	(D)	–	–	1	–	(D)	7	8	4 020	1 186	7	9	4 075	1 448
Guaynabo	6	–	30	–	6	–	54	–	7	13	(D)	965 327	15	15	(D)	885 636
Gurabo	7	1	14	(D)	13	4	247	112	31	14	23 436	63 155	52	26	100 333	119 711
Hatillo	–	–	–	–	–	–	–	–	4	10	(D)	344036	4	13	(D)	329 871
Hormigueros	4	2	400	(D)	–	1	–	(D)	5	4	168 208	(D)	9	7	162 535	2 168
Humacao	–	2	–	(D)	–	5	–	174	8	12	3 493	1 341	8	20	(D)	3 037
Isabela	9	3	148	22	10	5	218	3 932	45	14	28 421	8 666	48	27	24 376	14 893
Jayuya	8	1	47	(D)	3	1	(D)	(D)	47	34	14 562	9 803	69	53	(D)	25 478
Juana Díaz	–	–	–	–	4	–	240	–	3	6	2 580	397 432	9	10	432 722	339 112
Juncos	5	2	(D)	(D)	11	1	174	(D)	14	9	22 376	4 854	20	14	118 014	7 302
Lajas	6	1	(D)	(D)	6	6	357	548	18	13	28 487	573 954	25	17	(D)	416 163
Lares	–	1	–	(D)	–	–	–	–	33	5	(D)	392340	36	11	(D)	458 995
Las Marías	–	2	–	(D)	–	1	–	(D)	7	21	2 394	447	16	28	11 444	4 230
Las Piedras	6	2	90	(D)	6	1	360	(D)	97	23	32 017	13 169	98	32	55 449	619 845
Loíza	3	1	60	(D)	6	–	153	–	28	6	62 990	64 417	31	7	68 940	60 857
Luquillo	3	1	9	(D)	–	–	–	–	10	2	(D)	(D)	10	5	(D)	161773
Manatí	1	1	(D)	(D)	–	–	–	–	2	8	(D)	2034	4	15	(D)	50 895
Maricao	–	–	–	–	–	–	–	–	2	6	(D)	2 708	9	8	9 290	1 067
Maunabo	–	–	–	–	–	–	–	–	3	4	600	4535	4	4	740	(D)
Mayagüez	–	8	–	110	–	6	–	305	33	76	61 463	57 666	44	107	63 464	67 471
Moca	–	1	–	(D)	7	5	265	517	6	15	1 656	19 080	21	21	6 888	28 153
Morovis	–	–	–	–	1	2	(D)	(D)	41	9	(D)	(D)	52	11	(D)	7766
Naguabo	–	–	–	–	–	–	–	–	1	7	(D)	1278	9	9	3 625	(D)
Naranjito	–	3	–	79	–	3	–	69	10	16	3 808	605 761	36	40	3 024 985	2 925 576
Orocovis	–	1	–	(D)	–	–	–	–	39	20	21631	20 912	47	25	25 440	15 278
Patillas	7	2	(D)	(D)	7	4	140	161	35	10	(D)	522 733	36	18	(D)	450 219
Peñuelas	–	1	–	(D)	1	2	(D)	(D)	8	9	(D)	163 910	18	15	316 575	148 917
Ponce	1	2	(D)	(D)	–	6	–	569	17	10	8 260	12 345	18	36	(D)	22 589
Quebradillas	–	2	–	(D)	–	–	–	–	–	4	–	120044	–	11	–	99 015
Rincón	–	1	–	(D)	–	3	–	305	12	2	2 560	(D)	13	8	4 488	35 542
Río Grande	1	–	(D)	–	–	1	–	(D)	31	11	(D)	969922	41	14	1 356 871	1 192 242
Sabana Grande	1	–	(D)	–	1	–	(D)	–	8	6	865980	1 236	8	7	804 170	(D)
Salinas	–	–	–	–	–	1	–	(D)	5	4	(D)	1408	38	40	12 189 452	6 319 917
San Germán	–	1	–	(D)	7	5	420	19	13	21	(D)	992 296	29	38	(D)	865 040
San Juan	2	1	(D)	(D)	4	2	40	(D)	6	9	903 360	369 263	6	19	1 604 000	828 000
San Lorenzo	1	4	(D)	47	–	8	–	216	96	42	56 269	48 841	99	60	51 476	56 124
San Sebastián	–	1	–	(D)	–	4	–	160	17	26	13 804	22 448	19	36	25 974	17 410
Santa Isabel	–	–	–	–	–	–	–	–	–	–	–	–	25	–	5184 576	–
Toa Alta	–	2	–	(D)	17	2	1 142	(D)	41	9	704 532	623 436	64	16	633 299	585 855
Toa Baja	–	–	–	–	–	–	–	–	–	2	–	(D)	–	3	–	6898
Trujillo Alto	–	1	–	(D)	–	2	–	(D)	8	5	(D)	434908	9	16	(D)	456 260
Utuado	8	2	(D)	(D)	–	4	–	973	128	37	(D)	614 598	141	68	(D)	591 363
Vega Alta	–	–	–	–	–	1	–	(D)	5	4	5900	6 975	5	6	4 218	5 670
Vega Baja	–	–	–	–	–	2	–	(D)	2	14	(D)	19416	4	22	(D)	561 045
Vieques	–	–	–	–	–	–	–	–	22	–	13284	–	25	1	13 506	(D)
Villalba	–	–	–	–	–	3	–	20	37	10	1 211 814	725 233	38	22	1 040 105	655 748
Yabucoa	1	1	(D)	(D)	–	3	–	39	21	15	11 532	3 540	23	21	9 935	9 026
Yauco	9	–	100	–	10	2	1 222	(D)	180	29	64 677	116 811	208	38	263 190	134 906

TIPS [UPF] BATCH_1152 [ACEN,J_MCGRANE] ACEN 12/30/94 10:19 AM MACHINE: EPCV20 DATA:AGRI_TIPS_OP_96.TIPS;1 * 12/30/94 09:52:00 TAPE: NOreel FRAME: 83
TSF:TIPS92-09530231.DAT;1 12/30/94 09:53:08 UTF:TIPS93-09530231.DAT;1 12/30/94 09:53:08 META:AGRI_TIPS96_96.DAT;24 12/30/94 09:56:53

Table 38. **Sugarcane Harvested for Sale: 1992 and 1987**

[Detail may not add to total due to rounding. For enumeration periods, see appendix A; for meaning of abbreviations and symbols, see introductory text]

Geographic area	Total sugarcane						Fall cane					
	Farms		Cuerdas		Tons		Farms		Cuerdas		Tons	
	1992	1987	1992	1987	1992	1987	1992	1987	1992	1987	1992	1987
Puerto Rico	**435**	**571**	**39 602**	**46 177**	**926 088**	**1 169 905**	**116**	**173**	**3 807**	**6 376**	**135 455**	**220 626**
Region 1	**5**	**17**	**(D)**	**575**	**(D)**	**15 303**	**4**	**8**	**(D)**	**73**	**(D)**	**2 442**
Region 2	**6**	**10**	**(D)**	**665**	**(D)**	**27 094**	**2**	**3**	**(D)**	**342**	**(D)**	**18 750**
Region 3	**351**	**459**	**18 852**	**24 466**	**436 963**	**601 397**	**80**	**114**	**1 441**	**2 078**	**49 374**	**65 712**
Region 4	**31**	**59**	**8 386**	**13 927**	**186 289**	**357 028**	**8**	**32**	**889**	**3 013**	**31 220**	**105 878**
Region 5	**42**	**26**	**11 078**	**6 544**	**275 435**	**169 083**	**22**	**16**	**1 347**	**870**	**49 866**	**27 844**
Adjuntas	–	–	–	–	–	–	–	–	–	–	–	–
Aguada	11	11	1 118	1 728	25 387	43 293	2	3	(D)	325	(D)	9 050
Aguadilla	4	6	461	401	(D)	11 633	–	2	–	(D)	–	(D)
Aguas Buenas	–	1	–	(D)	–	(D)	–	1	–	(D)	–	(D)
Aibonito	–	–	–	–	–	–	–	–	–	–	–	–
Añasco	7	9	1 294	2 231	28 551	55 331	2	2	(D)	(D)	(D)	(D)
Arecibo	1	3	(D)	537	(D)	23 690	1	2	(D)	(D)	(D)	(D)
Arroyo	7	7	1 045	1 292	26 497	34 511	2	2	(D)	(D)	(D)	(D)
Barceloneta	–	–	–	–	–	–	–	–	–	–	–	–
Barranquitas	–	1	–	(D)	–	(D)	–	1	–	(D)	–	(D)
Bayamón	1	1	(D)	(D)	(D)	(D)	–	–	–	–	–	–
Cabo Rojo	20	37	1 915	2 236	48 334	56 126	4	13	62	260	(D)	6 605
Caguas	–	2	–	(D)	–	(D)	–	1	–	(D)	–	(D)
Camuy	–	2	–	(D)	–	(D)	–	–	–	–	–	–
Canóvanas	2	2	(D)	(D)	(D)	(D)	2	1	(D)	(D)	(D)	(D)
Carolina	1	2	(D)	(D)	(D)	(D)	1	2	(D)	(D)	(D)	(D)
Cataño	–	–	–	–	–	–	–	–	–	–	–	–
Cayey	–	–	–	–	–	–	–	–	–	–	–	–
Ceiba	–	1	–	(D)	–	(D)	–	–	–	–	–	–
Ciales	–	–	–	–	–	–	–	–	–	–	–	–
Cidra	–	–	–	–	–	–	–	–	–	–	–	–
Coamo	–	–	–	–	–	–	–	–	–	–	–	–
Comerío	–	1	–	(D)	–	(D)	–	–	–	–	–	–
Corozal	–	–	–	–	–	–	–	–	–	–	–	–
Culebra	–	–	–	–	–	–	–	–	–	–	–	–
Dorado	–	1	–	(D)	–	(D)	–	–	–	–	–	–
Fajardo	1	1	(D)	(D)	(D)	(D)	1	1	(D)	(D)	(D)	(D)
Florida	–	–	–	–	–	–	–	–	–	–	–	–
Guánica	4	5	563	(D)	13 330	(D)	3	1	(D)	(D)	2 920	(D)
Guayama	4	6	1 123	2 327	29 986	70 838	4	6	173	382	7 156	18 160
Guayanilla	4	5	869	1 647	29 432	49 082	1	3	(D)	1 350	(D)	40 500
Guaynabo	–	–	–	–	–	–	–	–	–	–	–	–
Gurabo	1	2	(D)	(D)	(D)	(D)	–	–	–	–	–	–
Hatillo	1	1	(D)	(D)	(D)	(D)	–	1	–	(D)	–	(D)
Hormigueros	9	11	1 369	1 836	31 912	43 237	6	1	120	(D)	3 818	(D)
Humacao	12	6	4 770	2 304	118 849	53 684	11	6	534	189	16 183	4 822
Isabela	16	27	466	425	9 481	13 535	–	5	–	57	–	2 102
Jayuya	2	–	(D)	–	(D)	–	2	–	(D)	–	(D)	–
Juana Díaz	3	7	683	1 044	11 427	23 994	–	4	–	76	–	3 815
Juncos	–	1	–	(D)	–	(D)	–	–	–	–	–	–
Lajas	20	26	1 781	3 317	42 610	72 694	12	8	(D)	(D)	5 145	4 724
Lares	–	–	–	–	–	–	–	–	–	–	–	–
Las Marías	–	–	–	–	–	–	–	–	–	–	–	–
Las Piedras	–	–	–	–	–	–	–	–	–	–	–	–
Loíza	–	2	–	(D)	–	(D)	–	1	–	(D)	–	(D)
Luquillo	–	–	–	–	–	–	–	–	–	–	–	–
Manatí	–	2	–	(D)	–	(D)	–	–	–	–	–	–
Maricao	–	–	–	–	–	–	–	–	–	–	–	–
Maunabo	4	5	(D)	983	(D)	27 855	1	2	(D)	(D)	(D)	(D)
Mayagüez	3	4	2 123	1 911	44 043	57 037	2	2	(D)	(D)	(D)	(D)
Moca	95	99	1 739	2 263	42 633	58 893	15	22	179	377	6 655	15 857
Morovis	–	–	–	–	–	–	–	–	–	–	–	–
Naguabo	1	2	(D)	(D)	(D)	(D)	1	1	(D)	(D)	(D)	(D)
Naranjito	–	–	–	–	–	–	–	–	–	–	–	–
Orocovis	–	–	–	–	–	–	–	–	–	–	–	–
Patillas	1	2	(D)	(D)	(D)	(D)	–	–	–	–	–	–
Peñuelas	–	3	–	93	–	3 744	–	1	–	(D)	–	(D)
Ponce	6	12	3 210	3 517	72 454	83 559	3	4	195	304	9 153	14 342
Quebradillas	2	2	(D)	(D)	(D)	(D)	–	–	–	–	–	–
Rincón	1	2	(D)	(D)	(D)	(D)	–	1	–	(D)	–	(D)
Río Grande	–	–	–	–	–	–	–	–	–	–	–	–
Sabana Grande	4	6	(D)	463	7 109	7 962	1	1	(D)	(D)	(D)	(D)
Salinas	14	11	3 098	2 826	61 667	58 165	1	9	(D)	(D)	(D)	18 320
San Germán	18	31	2 066	2 170	41 106	37 996	9	7	249	85	6 846	2 671
San Juan	–	1	–	(D)	–	(D)	–	1	–	(D)	–	(D)
San Lorenzo	–	–	–	–	–	–	–	–	–	–	–	–
San Sebastián	139	185	3 280	4 494	89 863	117 352	24	46	342	544	12 416	15 725
Santa Isabel	1	2	(D)	(D)	(D)	(D)	–	1	–	(D)	–	(D)
Toa Alta	–	2	–	(D)	–	(D)	–	1	–	(D)	–	(D)
Toa Baja	–	–	–	–	–	–	–	–	–	–	–	–
Trujillo Alto	–	1	–	(D)	–	(D)	–	–	–	–	–	–
Utuado	–	–	–	–	–	–	–	–	–	–	–	–
Vega Alta	–	1	–	(D)	–	(D)	–	–	–	–	–	–
Vega Baja	2	–	(D)	–	(D)	–	1	–	(D)	–	(D)	–
Vieques	–	–	–	–	–	–	–	–	–	–	–	–
Villalba	–	2	–	(D)	–	(D)	–	–	–	–	–	–
Yabucoa	12	7	3 045	2 089	72 165	56 550	3	5	272	142	(D)	4 446
Yauco	1	2	(D)	(D)	(D)	(D)	1	2	(D)	(D)	(D)	(D)

TIPS [UPF] BATCH_1152 [ACEN,J_MCGRANE] ACEN 12/30/94 10:19 AM MACHINE: EPCV20 DATA:AGRI_TIPS_OP_96.TIPS;1 * 12/30/94 09:52:00 TAPE: NOreel FRAME: 84
TSF:TIPS92-09530231.DAT;1 12/30/94 09:53:08 UTF:TIPS93-09530231.DAT;1 12/30/94 09:53:08 META:AGRI_TIPS96_96.DAT;24 12/30/94 09:56:53

Table 38. **Sugarcane Harvested for Sale: 1992 and 1987** —Con.

[Detail may not add to total due to rounding. For enumeration periods, see appendix A; for meaning of abbreviations and symbols, see introductory text]

Geographic area	Spring cane						Ratoon cane						Sojourn cane for seed/feed			
	Farms		Cuerdas		Tons		Farms		Cuerdas		Tons		Farms		Cuerdas	
	1992	1987	1992	1987	1992	1987	1992	1987	1992	1987	1992	1987	1992	1987	1992	1987
Puerto Rico	**177**	**195**	**6 572**	**6 498**	**191 466**	**182 683**	**365**	**444**	**28 230**	**32 033**	**599 167**	**766 596**	**43**	**68**	**993**	**1 270**
Region 1	**3**	**6**	**(D)**	**111**	**(D)**	**5 866**	**4**	**4**	**(D)**	**329**	**(D)**	**6 995**	**1**	**3**	**(D)**	**62**
Region 2	**2**	**5**	**(D)**	**159**	**(D)**	**5 116**	**5**	**6**	**(D)**	**103**	**(D)**	**3 228**	**1**	**3**	**(D)**	**61**
Region 3	**124**	**128**	**3 608**	**3 326**	**98 724**	**90 698**	**288**	**362**	**13 351**	**18 580**	**288 865**	**444 987**	**28**	**42**	**452**	**482**
Region 4	**25**	**46**	**2 036**	**2 574**	**57 772**	**70 361**	**28**	**49**	**5 018**	**8 151**	**97 297**	**180 789**	**8**	**9**	**444**	**190**
Region 5	**23**	**10**	**(D)**	**328**	**33 524**	**10 642**	**40**	**23**	**8 773**	**4 871**	**192 045**	**130 597**	**5**	**11**	**(D)**	**475**
Adjuntas	–	–	–	–	–	–	–	–	–	–	–	–	–	–	–	–
Aguada	7	8	295	342	(D)	9 250	10	9	693	988	11 721	24 993	1	3	(D)	73
Aguadilla	1	5	(D)	66	(D)	(D)	3	4	(D)	303	(D)	10 020	1	1	(D)	(D)
Aguas Buenas	–	–	–	–	–	–	–	–	–	–	–	–	–	–	–	–
Aibonito	–	–	–	–	–	–	–	–	–	–	–	–	–	–	–	–
Añasco	5	6	464	(D)	11 686	(D)	3	9	(D)	1 799	(D)	43 638	1	–	(D)	–
Arecibo	1	2	(D)	(D)	(D)	(D)	1	1	(D)	(D)	(D)	(D)	–	1	–	(D)
Arroyo	5	6	(D)	(D)	(D)	(D)	7	7	822	1 093	18 452	27 978	–	–	–	–
Barceloneta	–	–	–	–	–	–	–	–	–	–	–	–	–	–	–	–
Barranquitas	–	–	–	–	–	–	–	–	–	–	–	–	–	–	–	–
Bayamón	–	–	–	–	–	–	1	1	(D)	(D)	(D)	(D)	–	–	–	–
Cabo Rojo	4	7	(D)	220	(D)	5 448	17	30	1 574	1 705	37 060	44 073	2	3	(D)	50
Caguas	–	–	–	–	–	–	–	1	–	(D)	–	(D)	–	–	–	–
Camuy	–	1	–	(D)	–	(D)	–	1	–	(D)	–	(D)	–	1	–	(D)
Canóvanas	2	2	(D)	(D)	(D)	(D)	2	1	(D)	(D)	(D)	(D)	–	–	–	–
Carolina	1	1	(D)	(D)	(D)	(D)	–	–	–	–	–	–	–	–	–	–
Cataño	–	–	–	–	–	–	–	–	–	–	–	–	–	–	–	–
Cayey	–	–	–	–	–	–	–	–	–	–	–	–	–	–	–	–
Ceiba	–	1	–	(D)	–	(D)	–	–	–	–	–	–	–	–	–	–
Ciales	–	–	–	–	–	–	–	–	–	–	–	–	–	–	–	–
Cidra	–	–	–	–	–	–	–	–	–	–	–	–	–	–	–	–
Coamo	–	–	–	–	–	–	–	–	–	–	–	–	–	–	–	–
Comerío	–	–	–	–	–	–	–	1	–	(D)	–	(D)	–	–	–	–
Corozal	–	–	–	–	–	–	–	–	–	–	–	–	–	–	–	–
Culebra	–	–	–	–	–	–	–	–	–	–	–	–	–	–	–	–
Dorado	–	–	–	–	–	–	–	–	–	–	–	–	–	1	–	(D)
Fajardo	–	–	–	–	–	–	1	1	(D)	(D)	(D)	(D)	1	–	(D)	–
Florida	–	–	–	–	–	–	–	–	–	–	–	–	–	–	–	–
Guánica	3	3	64	98	2 160	2 790	4	4	402	466	8 250	10 074	2	–	(D)	–
Guayama	4	6	198	370	8 000	12 325	4	6	751	1 575	14 830	40 353	–	–	–	–
Guayanilla	2	1	(D)	(D)	(D)	(D)	3	2	(D)	(D)	(D)	(D)	–	–	–	–
Guaynabo	–	–	–	–	–	–	–	–	–	–	–	–	–	–	–	–
Gurabo	1	–	(D)	–	(D)	–	1	2	(D)	(D)	(D)	(D)	–	2	–	(D)
Hatillo	1	1	(D)	(D)	(D)	(D)	–	1	–	(D)	–	(D)	–	1	–	(D)
Hormigueros	6	6	116	(D)	3 168	(D)	9	11	1 133	1 460	24 926	34 122	–	–	–	–
Humacao	10	3	(D)	107	16 374	3 972	12	5	3 828	1 858	86 292	44 890	2	3	(D)	150
Isabela	14	5	70	(D)	1 890	850	16	20	382	317	7 591	10 583	7	1	14	(D)
Jayuya	–	–	–	–	–	–	–	–	–	–	–	–	–	–	–	–
Juana Díaz	3	7	(D)	245	5 036	6 494	3	7	493	724	6 391	13 685	1	–	(D)	–
Juncos	–	–	–	–	–	–	–	1	–	(D)	–	(D)	–	–	–	–
Lajas	15	11	377	548	8 079	14 367	10	19	1 228	2 538	29 386	53 603	2	2	(D)	(D)
Lares	–	–	–	–	–	–	–	–	–	–	–	–	–	–	–	–
Las Marías	–	–	–	–	–	–	–	–	–	–	–	–	–	–	–	–
Las Piedras	–	–	–	–	–	–	–	–	–	–	–	–	–	–	–	–
Loíza	–	1	–	(D)	–	(D)	–	–	–	–	–	–	–	–	–	–
Luquillo	–	–	–	–	–	–	–	–	–	–	–	–	–	–	–	–
Manatí	–	1	–	(D)	–	(D)	–	1	–	(D)	–	(D)	–	–	–	–
Maricao	–	–	–	–	–	–	–	–	–	–	–	–	–	–	–	–
Maunabo	1	2	(D)	(D)	(D)	(D)	4	5	(D)	718	(D)	21 075	–	2	–	(D)
Mayagüez	1	3	(D)	270	(D)	(D)	3	3	1 927	1 538	38 523	41 687	1	2	(D)	(D)
Moca	19	20	(D)	164	4 669	4 623	86	85	1 370	1 709	31 309	38 413	2	3	(D)	13
Morovis	–	–	–	–	–	–	–	–	–	–	–	–	–	–	–	–
Naguabo	–	1	–	(D)	–	(D)	–	2	–	(D)	–	(D)	–	1	–	(D)
Naranjito	–	–	–	–	–	–	–	–	–	–	–	–	–	–	–	–
Orocovis	–	–	–	–	–	–	–	–	–	–	–	–	–	–	–	–
Patillas	1	2	(D)	(D)	(D)	(D)	–	1	–	(D)	–	(D)	1	1	(D)	(D)
Peñuelas	–	–	–	–	–	–	–	2	–	(D)	–	(D)	–	1	–	(D)
Ponce	5	10	405	715	14 124	19 585	6	11	2 610	2 394	49 177	49 632	–	3	–	104
Quebradillas	–	–	–	–	–	–	2	2	(D)	(D)	(D)	(D)	–	–	–	–
Rincón	1	1	(D)	(D)	(D)	(D)	1	2	(D)	(D)	(D)	(D)	–	–	–	–
Río Grande	–	–	–	–	–	–	–	–	–	–	–	–	–	–	–	–
Sabana Grande	2	–	(D)	–	(D)	–	4	6	264	(D)	4 969	(D)	–	–	–	–
Salinas	14	11	1 330	797	32 634	19 327	14	9	1 290	1 358	(D)	20 518	7	3	(D)	(D)
San Germán	9	16	261	470	6 948	10 825	16	26	1 501	1 558	27 312	24 500	3	6	55	57
San Juan	–	–	–	–	–	–	–	–	–	–	–	–	–	–	–	–
San Lorenzo	–	–	–	–	–	–	–	–	–	–	–	–	–	–	–	–
San Sebastián	37	37	1 271	340	34 832	10 117	106	134	1 578	3 409	42 615	91 510	6	21	90	201
Santa Isabel	–	2	–	(D)	–	(D)	1	2	(D)	(D)	(D)	(D)	–	–	–	–
Toa Alta	–	–	–	–	–	–	–	–	–	–	–	–	–	1	–	(D)
Toa Baja	–	–	–	–	–	–	–	–	–	–	–	–	–	–	–	–
Trujillo Alto	–	–	–	–	–	–	–	–	–	–	–	–	–	1	–	(D)
Utuado	–	–	–	–	–	–	–	–	–	–	–	–	–	–	–	–
Vega Alta	–	1	–	(D)	–	(D)	–	–	–	–	–	–	–	–	–	–
Vega Baja	–	–	–	–	–	–	2	–	(D)	–	(D)	–	1	–	(D)	–
Vieques	–	–	–	–	–	–	–	–	–	–	–	–	–	–	–	–
Villalba	–	–	–	–	–	–	–	1	–	(D)	–	(D)	–	1	–	(D)
Yabucoa	1	4	(D)	57	(D)	1 834	12	7	2 712	1 739	58 148	50 270	2	3	(D)	151
Yauco	1	1	(D)	(D)	(D)	(D)	1	1	(D)	(D)	(D)	(D)	–	–	–	–

TIPS [UPF] BATCH_1152 [ACEN,J_MCGRANE] ACEN 12/30/94 10:19 AM MACHINE: EPCV20 DATA:AGRI_TIPS_OP_96.TIPS;1 * 12/30/94 09:52:00 TAPE: NOreel FRAME: 85
TSF:TIPS92-09530231.DAT;1 12/30/94 09:53:08 UTF:TIPS93-09530231.DAT;1 12/30/94 09:53:08 META:AGRI_TIPS96_96.DAT;24 12/30/94 09:56:53

Table 39. **Coffee Harvested for Sale: 1992 and 1987**

[Detail may not add to total due to rounding. For enumeration periods, see appendix A; for meaning of abbreviations and symbols, see introductory text]

Geographic area	Total coffee											
	Farms		Cuerdas		Trees						Quantity harvested (cwt)	
					Total		Nonbearing age		Bearing age			
	1992	1987	1992	1987	1992	1987	1992	1987	1992	1987	1992	1987
Puerto Rico	**11 400**	**9 112**	**81 813**	**73 651**	**72 525 764**	**(NA)**	**4 924 487**	**(NA)**	**67 601 277**	**(NA)**	**341 233**	**246 230**
Region 1	**813**	**753**	**3 883**	**3 654**	**3 031 085**	**(NA)**	**318 380**	**(NA)**	**2 712 705**	**(NA)**	**14 035**	**9 764**
Region 2	**3 246**	**2 161**	**25 950**	**21 236**	**23 861 851**	**(NA)**	**1 411 680**	**(NA)**	**22 450 171**	**(NA)**	**112 755**	**76 221**
Region 3	**3 480**	**2 808**	**21 441**	**18 467**	**18 606 566**	**(NA)**	**1 047 625**	**(NA)**	**17 558 941**	**(NA)**	**86 048**	**58 976**
Region 4	**3 413**	**2 959**	**29 161**	**28 913**	**25 965 783**	**(NA)**	**2 007 139**	**(NA)**	**23 958 644**	**(NA)**	**123 294**	**97 473**
Region 5	**448**	**431**	**1 378**	**1 382**	**1 060 479**	**(NA)**	**139 663**	**(NA)**	**920 816**	**(NA)**	**5 101**	**3 797**
Adjuntas	1 035	961	7 316	8 482	6 810 300	(NA)	365 371	(NA)	6 444 929	(NA)	37 844	35 287
Aguada	118	153	395	437	342 225	(NA)	9 400	(NA)	332 825	(NA)	1 485	1 129
Aguadilla	7	7	19	(D)	14 410	(NA)	2 510	(NA)	11 900	(NA)	63	(D)
Aguas Buenas	179	134	548	473	531 380	(NA)	14 900	(NA)	516 480	(NA)	2 707	1 807
Aibonito	52	61	180	352	91 000	(NA)	9 500	(NA)	81 500	(NA)	504	559
Añasco	180	210	1 101	1 240	743 867	(NA)	27 800	(NA)	716 067	(NA)	3 795	4 078
Arecibo	24	41	283	210	332 305	(NA)	4 100	(NA)	328 205	(NA)	667	614
Arroyo	10	25	76	113	40 200	(NA)	4 500	(NA)	35 700	(NA)	140	166
Barceloneta	–	2	–	(D)	–	(NA)	–	(NA)	–	(NA)	–	(D)
Barranquitas	127	115	291	327	189 880	(NA)	(D)	(NA)	(D)	(NA)	940	757
Bayamón	39	40	75	87	42 265	(NA)	–	(NA)	42 265	(NA)	242	206
Cabo Rojo	3	1	51	(D)	18 600	(NA)	–	(NA)	18 600	(NA)	82	(D)
Caguas	23	15	104	28	102 800	(NA)	84 000	(NA)	18 800	(NA)	68	60
Camuy	11	31	100	62	101 200	(NA)	(D)	(NA)	(D)	(NA)	433	146
Canóvanas	44	83	110	290	77 350	(NA)	250	(NA)	77 100	(NA)	475	450
Carolina	2	6	(D)	28	(D)	(NA)	–	(NA)	(D)	(NA)	(D)	66
Cataño	–	–	–	–	–	(NA)	–	(NA)	–	(NA)	–	–
Cayey	77	110	192	343	105 020	(NA)	20 000	(NA)	85 020	(NA)	473	742
Ceiba	1	2	(D)	(D)	(D)	(NA)	(D)	(NA)	–	(NA)	–	(D)
Ciales	244	177	1 761	2 146	1 440 612	(NA)	81 432	(NA)	1 359 180	(NA)	6 542	5 251
Cidra	11	52	31	93	33 200	(NA)	(D)	(NA)	(D)	(NA)	246	341
Coamo	170	83	1 243	769	856 221	(NA)	74 200	(NA)	782 021	(NA)	4 351	1 817
Comerío	108	29	239	89	180 990	(NA)	36 600	(NA)	144 390	(NA)	609	183
Corozal	42	72	96	152	67 706	(NA)	23 706	(NA)	44 000	(NA)	340	345
Culebra	–	–	–	–	–	(NA)	–	(NA)	–	(NA)	–	–
Dorado	–	–	–	–	–	(NA)	–	(NA)	–	(NA)	–	–
Fajardo	–	3	–	3	–	(NA)	–	(NA)	–	(NA)	–	5
Florida	8	2	40	(D)	(D)	(NA)	(D)	(NA)	(D)	(NA)	167	(D)
Guánica	–	6	–	43	–	(NA)	–	(NA)	–	(NA)	–	93
Guayama	41	25	122	71	126 000	(NA)	3 000	(NA)	123 000	(NA)	654	166
Guayanilla	216	96	1 610	1 144	1 757 155	(NA)	169 350	(NA)	1 587 805	(NA)	7 101	3 242
Guaynabo	1	6	(D)	100	(D)	(NA)	–	(NA)	(D)	(NA)	(D)	123
Gurabo	2	5	(D)	3	(D)	(NA)	–	(NA)	(D)	(NA)	(D)	8
Hatillo	4	12	(D)	14	8 800	(NA)	–	(NA)	8 800	(NA)	(D)	54
Hormigueros	14	25	135	65	114 300	(NA)	–	(NA)	114 300	(NA)	802	284
Humacao	–	3	–	6	–	(NA)	–	(NA)	–	(NA)	–	60
Isabela	31	21	73	20	64 914	(NA)	14	(NA)	64 900	(NA)	320	52
Jayuya	613	589	6 289	5 498	5 537 270	(NA)	250 912	(NA)	5 286 358	(NA)	29 767	19 591
Juana Díaz	27	49	813	1 099	794 500	(NA)	43 000	(NA)	751 500	(NA)	2 354	3 249
Juncos	1	3	(D)	10	(D)	(NA)	–	(NA)	(D)	(NA)	(D)	35
Lajas	–	1	–	(D)	–	(NA)	–	(NA)	–	(NA)	–	(D)
Lares	1 256	621	10 889	9 405	9 888 627	(NA)	561 587	(NA)	9 327 040	(NA)	45 530	36 844
Las Marías	759	593	6 142	4 394	5 043 360	(NA)	396 350	(NA)	4 647 010	(NA)	24 134	13 837
Las Piedras	8	10	(D)	20	(D)	(NA)	(D)	(NA)	(D)	(NA)	(D)	50
Loíza	–	–	–	–	–	(NA)	–	(NA)	–	(NA)	–	–
Luquillo	–	1	–	(D)	–	(NA)	–	(NA)	–	(NA)	–	(D)
Manatí	2	5	(D)	20	(D)	(NA)	(D)	(NA)	(D)	(NA)	(D)	105
Maricao	887	349	4 642	4 698	4 926 959	(NA)	228 706	(NA)	4 698 253	(NA)	21 225	16 976
Maunabo	2	3	(D)	8	(D)	(NA)	–	(NA)	(D)	(NA)	(D)	16
Mayagüez	131	517	1 005	2 241	753 347	(NA)	34 617	(NA)	718 730	(NA)	3 761	5 728
Moca	181	152	655	521	551 716	(NA)	45 756	(NA)	505 960	(NA)	2 331	1 301
Morovis	326	96	1 252	343	1 238 108	(NA)	230 404	(NA)	1 007 704	(NA)	5 578	1 093
Naguabo	12	9	30	18	23 500	(NA)	–	(NA)	23 500	(NA)	129	43
Naranjito	33	40	41	78	21 500	(NA)	–	(NA)	21 500	(NA)	130	214
Orocovis	398	334	2 937	2 412	2 394 034	(NA)	224 604	(NA)	2 169 430	(NA)	10 956	7 105
Patillas	64	41	246	120	75 000	(NA)	8 050	(NA)	66 950	(NA)	562	202
Peñuelas	165	109	1 524	1 035	1 013 990	(NA)	24 950	(NA)	989 040	(NA)	4 600	2 392
Ponce	170	446	2 235	4 829	1 420 277	(NA)	42 005	(NA)	1 378 272	(NA)	6 336	12 425
Quebradillas	2	7	(D)	10	(D)	(NA)	(D)	(NA)	(D)	(NA)	(D)	19
Rincón	5	25	25	51	17 400	(NA)	–	(NA)	17 400	(NA)	99	179
Río Grande	4	11	23	66	10 300	(NA)	–	(NA)	10 300	(NA)	55	258
Sabana Grande	118	37	1 282	436	1 318 750	(NA)	67 700	(NA)	1 251 050	(NA)	4 046	1 036
Salinas	–	3	–	1	–	(NA)	–	(NA)	–	(NA)	–	3
San Germán	377	200	1 781	1 211	979 278	(NA)	18 707	(NA)	960 571	(NA)	6 792	2 940
San Juan	4	4	(Z)	13	160	(NA)	–	(NA)	160	(NA)	1	32
San Lorenzo	17	17	12	15	15 223	(NA)	(D)	(NA)	(D)	(NA)	68	39
San Sebastián	669	511	4 135	3 089	3 717 440	(NA)	216 065	(NA)	3 501 375	(NA)	17 113	11 292
Santa Isabel	–	–	–	–	–	(NA)	–	(NA)	–	(NA)	–	–
Toa Alta	10	1	41	(D)	20 500	(NA)	–	(NA)	20 500	(NA)	226	(D)
Toa Baja	–	1	–	(D)	–	(NA)	–	(NA)	–	(NA)	–	(D)
Trujillo Alto	–	4	–	3	–	(NA)	–	(NA)	–	(NA)	–	5
Utuado	1 369	1 166	11 591	8 980	10 784 354	(NA)	472 907	(NA)	10 311 447	(NA)	53 668	31 979
Vega Alta	–	1	–	(D)	–	(NA)	–	(NA)	–	(NA)	–	(D)
Vega Baja	–	1	–	(D)	–	(NA)	–	(NA)	–	(NA)	–	(D)
Vieques	–	–	–	–	–	(NA)	–	(NA)	–	(NA)	–	–
Villalba	169	134	1 276	1 224	1 019 520	(NA)	85 200	(NA)	934 320	(NA)	4 543	2 720
Yabucoa	1	9	(D)	13	(D)	(NA)	–	(NA)	(D)	(NA)	(D)	35
Yauco	796	398	6 676	4 529	6 665 550	(NA)	942 651	(NA)	5 722 899	(NA)	25 894	16 212

TIPS [UPF] BATCH_1152 [ACEN,J_MCGRANE] ACEN 12/30/94 10:19 AM MACHINE: EPCV20 DATA:AGRI_TIPS_OP_96.TIPS;1 * 12/30/94 09:52:00 TAPE: NOreel FRAME: 86
TSF:TIPS92-09530231.DAT;1 12/30/94 09:53:08 UTF:TIPS93-09530231.DAT;1 12/30/94 09:53:08 META:AGRI_TIPS96_96.DAT;24 12/30/94 09:56:53

Table 39. **Coffee Harvested for Sale: 1992 and 1987** —Con.

[Detail may not add to total due to rounding. For enumeration periods, see appendix A; for meaning of abbreviations and symbols, see introductory text]

Geographic area	Coffee grown in the shade											
	Farms		Cuerdas		Trees							
					Total		Nonbearing age		Bearing age		Quantity harvested (cwt)	
	1992	1987	1992	1987	1992	1987	1992	1987	1992	1987	1992	1987
Puerto Rico	**7 007**	**7 521**	**39 579**	**49 384**	**27 380 882**	**(NA)**	**1 603 750**	**(NA)**	**25 777 132**	**(NA)**	**140 662**	**126 798**
Region 1	**616**	**671**	**2 677**	**3 048**	**1 833 831**	**(NA)**	**162 476**	**(NA)**	**1 671 355**	**(NA)**	**8 972**	**6 562**
Region 2	**2 061**	**1 648**	**12 780**	**12 908**	**9 243 611**	**(NA)**	**300 401**	**(NA)**	**8 943 210**	**(NA)**	**47 580**	**33 722**
Region 3	**1 844**	**2 361**	**8 778**	**12 452**	**5 623 161**	**(NA)**	**332 438**	**(NA)**	**5 290 723**	**(NA)**	**27 653**	**33 381**
Region 4	**2 184**	**2 476**	**14 619**	**19 940**	**10 335 950**	**(NA)**	**771 372**	**(NA)**	**9 564 578**	**(NA)**	**54 629**	**51 048**
Region 5	**302**	**365**	**724**	**1 035**	**344 329**	**(NA)**	**37 063**	**(NA)**	**307 266**	**(NA)**	**1 828**	**2 086**
Adjuntas	601	722	3 141	4 399	2 136 144	(NA)	47 306	(NA)	2 088 838	(NA)	14 740	12 037
Aguada	75	147	196	414	131 225	(NA)	6 000	(NA)	125 225	(NA)	530	1 039
Aguadilla	7	7	(D)	10	9 410	(NA)	(D)	(NA)	(D)	(NA)	43	28
Aguas Buenas	101	86	177	188	121 280	(NA)	2 000	(NA)	119 280	(NA)	550	430
Aibonito	38	60	164	347	73 000	(NA)	6 500	(NA)	66 500	(NA)	459	545
Añasco	122	164	646	759	321 667	(NA)	15 800	(NA)	305 867	(NA)	1 856	1 977
Arecibo	13	30	23	85	9 925	(NA)	–	(NA)	9 925	(NA)	69	183
Arroyo	9	24	(D)	(D)	(D)	(NA)	4 500	(NA)	(D)	(NA)	(D)	(D)
Barceloneta	–	1	–	(D)	–	(NA)	–	(NA)	–	(NA)	–	(D)
Barranquitas	109	113	238	317	137 880	(NA)	(D)	(NA)	(D)	(NA)	664	731
Bayamón	33	37	65	78	35 865	(NA)	–	(NA)	35 865	(NA)	198	169
Cabo Rojo	1	–	(D)	–	(D)	(NA)	–	(NA)	(D)	(NA)	(D)	–
Caguas	9	14	13	(D)	9 400	(NA)	–	(NA)	9 400	(NA)	36	(D)
Camuy	1	26	(D)	54	(D)	(NA)	–	(NA)	(D)	(NA)	(D)	97
Canóvanas	30	80	75	275	44 350	(NA)	250	(NA)	44 100	(NA)	318	407
Carolina	1	5	(D)	(D)	(D)	(NA)	–	(NA)	(D)	(NA)	(D)	(D)
Cataño	–	–	–	–	–	(NA)	–	(NA)	–	(NA)	–	–
Cayey	77	102	187	316	95 020	(NA)	20 000	(NA)	75 020	(NA)	441	(D)
Ceiba	1	2	(D)	(D)	(D)	(NA)	(D)	(NA)	–	(NA)	–	(D)
Ciales	120	147	769	1 719	455 462	(NA)	18 007	(NA)	437 455	(NA)	2 068	3 406
Cidra	6	46	6	74	3 200	(NA)	–	(NA)	3 200	(NA)	13	171
Coamo	158	75	1 083	689	654 341	(NA)	51 200	(NA)	603 141	(NA)	3 694	1 466
Comerío	86	26	189	71	138 690	(NA)	12 400	(NA)	126 290	(NA)	507	114
Corozal	28	67	57	142	34 706	(NA)	(D)	(NA)	(D)	(NA)	168	301
Culebra	–	–	–	–	–	(NA)	–	(NA)	–	(NA)	–	–
Dorado	–	–	–	–	–	(NA)	–	(NA)	–	(NA)	–	–
Fajardo	–	3	–	3	–	(NA)	–	(NA)	–	(NA)	–	5
Florida	4	2	6	(D)	1 800	(NA)	(D)	(NA)	(D)	(NA)	(D)	(D)
Guánica	–	4	–	27	–	(NA)	–	(NA)	–	(NA)	–	57
Guayama	15	20	39	55	17 200	(NA)	3 000	(NA)	14 200	(NA)	93	103
Guayanilla	134	83	860	861	788 805	(NA)	37 900	(NA)	750 905	(NA)	3 319	2 074
Guaynabo	1	5	(D)	(D)	(D)	(NA)	–	(NA)	(D)	(NA)	(D)	(D)
Gurabo	2	5	(D)	3	(D)	(NA)	–	(NA)	(D)	(NA)	(D)	8
Hatillo	1	9	(D)	6	(D)	(NA)	–	(NA)	(D)	(NA)	(D)	11
Hormigueros	7	23	30	38	12 300	(NA)	–	(NA)	12 300	(NA)	74	114
Humacao	–	2	–	(D)	–	(NA)	–	(NA)	–	(NA)	–	(D)
Isabela	22	19	18	(D)	10 714	(NA)	14	(NA)	10 700	(NA)	(D)	(D)
Jayuya	387	524	2 882	4 549	2 143 696	(NA)	66 011	(NA)	2 077 685	(NA)	13 318	13 543
Juana Díaz	16	46	227	738	135 300	(NA)	31 800	(NA)	103 500	(NA)	459	1 676
Juncos	1	3	(D)	10	(D)	(NA)	–	(NA)	(D)	(NA)	(D)	35
Lajas	–	1	–	(D)	–	(NA)	–	(NA)	–	(NA)	–	(D)
Lares	918	450	6 189	5 312	4 429 110	(NA)	80 737	(NA)	4 348 373	(NA)	22 964	14 098
Las Marías	480	456	2 898	2 753	1 858 210	(NA)	167 800	(NA)	1 690 410	(NA)	8 450	7 675
Las Piedras	8	9	(D)	(D)	(D)	(NA)	(D)	(NA)	(D)	(NA)	(D)	(D)
Loíza	–	–	–	–	–	(NA)	–	(NA)	–	(NA)	–	–
Luquillo	–	–	–	–	–	(NA)	–	(NA)	–	(NA)	–	–
Manatí	1	4	(D)	(D)	(D)	(NA)	–	(NA)	(D)	(NA)	(D)	(D)
Maricao	196	301	1 104	2 822	838 215	(NA)	19 500	(NA)	818 715	(NA)	3 461	8 179
Maunabo	2	3	(D)	(D)	(D)	(NA)	–	(NA)	(D)	(NA)	(D)	(D)
Mayagüez	51	462	345	1 883	(D)	(NA)	(D)	(NA)	(D)	(NA)	1 124	4 286
Moca	111	135	345	401	227 810	(NA)	5 000	(NA)	222 810	(NA)	1 077	921
Morovis	153	60	379	177	359 000	(NA)	37 400	(NA)	321 600	(NA)	1 817	418
Naguabo	10	9	(D)	18	(D)	(NA)	–	(NA)	(D)	(NA)	(D)	43
Naranjito	26	34	28	68	14 200	(NA)	–	(NA)	14 200	(NA)	66	176
Orocovis	290	279	1 958	1 913	1 398 780	(NA)	116 700	(NA)	1 282 080	(NA)	6 796	4 377
Patillas	51	40	212	(D)	47 900	(NA)	(D)	(NA)	(D)	(NA)	467	(D)
Peñuelas	125	95	1 003	786	603 530	(NA)	(D)	(NA)	(D)	(NA)	2 873	1 713
Ponce	128	390	1 512	3 742	806 215	(NA)	(D)	(NA)	(D)	(NA)	3 114	7 574
Quebradillas	2	7	(D)	10	(D)	(NA)	(D)	(NA)	(D)	(NA)	(D)	19
Rincón	1	25	(D)	(D)	(D)	(NA)	–	(NA)	(D)	(NA)	(D)	(D)
Río Grande	2	10	(D)	(D)	(D)	(NA)	–	(NA)	(D)	(NA)	(D)	(D)
Sabana Grande	37	33	324	342	301 100	(NA)	50 500	(NA)	250 600	(NA)	1 000	803
Salinas	–	3	–	1	–	(NA)	–	(NA)	–	(NA)	–	3
San Germán	347	184	1 310	1 043	569 018	(NA)	10 507	(NA)	558 511	(NA)	4 121	2 193
San Juan	4	3	(Z)	(D)	160	(NA)	–	(NA)	160	(NA)	1	(D)
San Lorenzo	10	17	(D)	15	(D)	(NA)	(D)	(NA)	(D)	(NA)	(D)	39
San Sebastián	387	400	1 545	1 890	1 151 665	(NA)	52 290	(NA)	1 099 375	(NA)	5 883	5 883
Santa Isabel	–	–	–	–	–	(NA)	–	(NA)	–	(NA)	–	–
Toa Alta	5	1	40	(D)	20 000	(NA)	–	(NA)	20 000	(NA)	225	(D)
Toa Baja	–	1	–	(D)	–	(NA)	–	(NA)	–	(NA)	–	(D)
Trujillo Alto	–	4	–	3	–	(NA)	–	(NA)	–	(NA)	–	5
Utuado	848	911	5 391	5 523	3 978 014	(NA)	163 307	(NA)	3 814 707	(NA)	20 611	15 424
Vega Alta	–	1	–	(D)	–	(NA)	–	(NA)	–	(NA)	–	(D)
Vega Baja	–	1	–	(D)	–	(NA)	–	(NA)	–	(NA)	–	(D)
Vieques	–	–	–	–	–	(NA)	–	(NA)	–	(NA)	–	–
Villalba	108	126	615	1 038	449 720	(NA)	25 800	(NA)	423 920	(NA)	2 197	2 073
Yabucoa	1	9	(D)	13	(D)	(NA)	–	(NA)	(D)	(NA)	(D)	35
Yauco	489	328	3 132	2 859	2 545 199	(NA)	490 600	(NA)	2 054 599	(NA)	10 455	8 453

TIPS [UPF] BATCH_1152 [ACEN,J_MCGRANE] ACEN 12/30/94 10:19 AM MACHINE: EPCV20 DATA:AGRI_TIPS_OP_96.TIPS;1 * 12/30/94 09:52:00 TAPE: NOreel FRAME: 87
TSF:TIPS92-09530231.DAT;1 12/30/94 09:53:08 UTF:TIPS93-09530231.DAT;1 12/30/94 09:53:08 META:AGRI_TIPS96_96.DAT;24 12/30/94 09:56:53

Table 39. **Coffee Harvested for Sale: 1992 and 1987** —Con.

[Detail may not add to total due to rounding. For enumeration periods, see appendix A; for meaning of abbreviations and symbols, see introductory text]

Geographic area	Coffee grown in the open											
	Farms		Cuerdas		Trees							
					Total		Nonbearing age		Bearing age		Quantity harvested (cwt)	
	1992	1987	1992	1987	1992	1987	1992	1987	1992	1987	1992	1987
Puerto Rico	**6 143**	**3 189**	**42 234**	**24 267**	**45 144 882**	**(NA)**	**3 320 737**	**(NA)**	**41 824 145**	**(NA)**	**200 572**	**119 432**
Region 1	**303**	**157**	**1 206**	**605**	**1 197 254**	**(NA)**	**155 904**	**(NA)**	**1 041 350**	**(NA)**	**5 063**	**3 203**
Region 2	**1 747**	**938**	**13 170**	**8 328**	**14 618 240**	**(NA)**	**1 111 279**	**(NA)**	**13 506 961**	**(NA)**	**65 175**	**42 499**
Region 3	**2 015**	**886**	**12 662**	**6 015**	**12 983 405**	**(NA)**	**715 187**	**(NA)**	**12 268 218**	**(NA)**	**58 395**	**25 594**
Region 4	**1 861**	**1 101**	**14 542**	**8 973**	**15 629 833**	**(NA)**	**1 235 767**	**(NA)**	**14 394 066**	**(NA)**	**68 665**	**46 425**
Region 5	**217**	**107**	**654**	**347**	**716 150**	**(NA)**	**102 600**	**(NA)**	**613 550**	**(NA)**	**3 273**	**1 711**
Adjuntas	568	458	4 175	4 082	4 674 156	(NA)	318 065	(NA)	4 356 091	(NA)	23 103	23 250
Aguada	54	22	199	23	211 000	(NA)	3 400	(NA)	207 600	(NA)	955	90
Aguadilla	5	1	(D)	(D)	5 000	(NA)	(D)	(NA)	(D)	(NA)	20	(D)
Aguas Buenas	112	72	371	286	410 100	(NA)	12 900	(NA)	397 200	(NA)	2 157	1 377
Aibonito	14	4	16	5	18 000	(NA)	3 000	(NA)	15 000	(NA)	45	14
Añasco	69	95	456	481	422 200	(NA)	12 000	(NA)	410 200	(NA)	1 939	2 102
Arecibo	12	17	260	126	322 380	(NA)	4 100	(NA)	318 280	(NA)	598	432
Arroyo	1	4	(D)	(D)	(D)	(NA)	–	(NA)	(D)	(NA)	(D)	(D)
Barceloneta	–	2	–	(D)	–	(NA)	–	(NA)	–	(NA)	–	(D)
Barranquitas	23	5	52	10	52 000	(NA)	(D)	(NA)	(D)	(NA)	276	26
Bayamón	13	6	10	8	6 400	(NA)	–	(NA)	6 400	(NA)	44	37
Cabo Rojo	2	1	(D)	(D)	(D)	(NA)	–	(NA)	(D)	(NA)	(D)	(D)
Caguas	15	1	91	(D)	93 400	(NA)	84 000	(NA)	9 400	(NA)	32	(D)
Camuy	10	5	(D)	8	(D)	(NA)	(D)	(NA)	(D)	(NA)	(D)	48
Canóvanas	14	4	35	15	33 000	(NA)	–	(NA)	33 000	(NA)	157	43
Carolina	1	1	(D)	(D)	(D)	(NA)	–	(NA)	(D)	(NA)	(D)	(D)
Cataño	–	–	–	–	–	(NA)	–	(NA)	–	(NA)	–	–
Cayey	14	16	5	27	10 000	(NA)	–	(NA)	10 000	(NA)	32	81
Ceiba	–	–	–	–	–	(NA)	–	(NA)	–	(NA)	–	–
Ciales	182	57	992	427	985 150	(NA)	63 425	(NA)	921 725	(NA)	4 474	1 846
Cidra	10	10	25	19	30 000	(NA)	(D)	(NA)	(D)	(NA)	233	170
Coamo	56	18	160	80	201 880	(NA)	23 000	(NA)	178 880	(NA)	657	351
Comerío	35	6	50	18	42 300	(NA)	24 200	(NA)	18 100	(NA)	102	68
Corozal	14	6	39	10	33 000	(NA)	(D)	(NA)	(D)	(NA)	173	44
Culebra	–	–	–	–	–	(NA)	–	(NA)	–	(NA)	–	–
Dorado	–	–	–	–	–	(NA)	–	(NA)	–	(NA)	–	–
Fajardo	–	–	–	–	–	(NA)	–	(NA)	–	(NA)	–	–
Florida	4	1	34	(D)	(D)	(NA)	(D)	(NA)	(D)	(NA)	(D)	(D)
Guánica	–	3	–	16	–	(NA)	–	(NA)	–	(NA)	–	37
Guayama	28	9	84	16	108 800	(NA)	–	(NA)	108 800	(NA)	561	63
Guayanilla	143	30	750	283	968 350	(NA)	131 450	(NA)	836 900	(NA)	3 781	1 169
Guaynabo	–	2	–	(D)	–	(NA)	–	(NA)	–	(NA)	–	(D)
Gurabo	–	–	–	–	–	(NA)	–	(NA)	–	(NA)	–	–
Hatillo	4	6	(D)	8	(D)	(NA)	–	(NA)	(D)	(NA)	(D)	44
Hormigueros	7	4	105	27	102 000	(NA)	–	(NA)	102 000	(NA)	729	170
Humacao	–	1	–	(D)	–	(NA)	–	(NA)	–	(NA)	–	(D)
Isabela	9	2	55	(D)	54 200	(NA)	–	(NA)	54 200	(NA)	(D)	(D)
Jayuya	410	145	3 408	949	3 393 574	(NA)	184 901	(NA)	3 208 673	(NA)	16 450	6 048
Juana Díaz	20	29	586	362	659 200	(NA)	11 200	(NA)	648 000	(NA)	1 895	1 574
Juncos	–	–	–	–	–	(NA)	–	(NA)	–	(NA)	–	–
Lajas	–	–	–	–	–	(NA)	–	(NA)	–	(NA)	–	–
Lares	559	307	4 699	4 094	5 459 517	(NA)	480 850	(NA)	4 978 667	(NA)	22 566	22 745
Las Marías	382	237	3 245	1 641	3 185 150	(NA)	228 550	(NA)	2 956 600	(NA)	15 684	6 162
Las Piedras	–	2	–	(D)	–	(NA)	–	(NA)	–	(NA)	–	(D)
Loíza	–	–	–	–	–	(NA)	–	(NA)	–	(NA)	–	–
Luquillo	–	1	–	(D)	–	(NA)	–	(NA)	–	(NA)	–	(D)
Manatí	2	2	(D)	(D)	(D)	(NA)	(D)	(NA)	(D)	(NA)	(D)	(D)
Maricao	750	135	3 538	1 875	4 088 744	(NA)	209 206	(NA)	3 879 538	(NA)	17 764	8 797
Maunabo	1	1	(D)	(D)	(D)	(NA)	–	(NA)	(D)	(NA)	(D)	(D)
Mayagüez	88	115	661	357	(D)	(NA)	(D)	(NA)	(D)	(NA)	2 638	1 441
Moca	92	33	310	120	323 906	(NA)	40 756	(NA)	283 150	(NA)	1 255	380
Morovis	238	53	873	167	879 108	(NA)	193 004	(NA)	686 104	(NA)	3 761	675
Naguabo	2	–	(D)	–	(D)	(NA)	–	(NA)	(D)	(NA)	(D)	–
Naranjito	7	6	13	10	7 300	(NA)	–	(NA)	7 300	(NA)	63	38
Orocovis	189	115	980	500	995 254	(NA)	107 904	(NA)	887 350	(NA)	4 160	2 728
Patillas	27	2	34	(D)	27 100	(NA)	(D)	(NA)	(D)	(NA)	95	(D)
Peñuelas	69	48	521	249	410 460	(NA)	(D)	(NA)	(D)	(NA)	1 727	679
Ponce	62	165	723	1 086	614 062	(NA)	(D)	(NA)	(D)	(NA)	3 222	4 851
Quebradillas	–	–	–	–	–	(NA)	–	(NA)	–	(NA)	–	–
Rincón	4	1	(D)	(D)	(D)	(NA)	–	(NA)	(D)	(NA)	(D)	(D)
Río Grande	2	2	(D)	(D)	(D)	(NA)	–	(NA)	(D)	(NA)	(D)	(D)
Sabana Grande	91	12	959	94	1 017 650	(NA)	17 200	(NA)	1 000 450	(NA)	3 046	232
Salinas	–	–	–	–	–	(NA)	–	(NA)	–	(NA)	–	–
San Germán	83	27	471	168	410 260	(NA)	8 200	(NA)	402 060	(NA)	2 671	747
San Juan	–	1	–	(D)	–	(NA)	–	(NA)	–	(NA)	–	(D)
San Lorenzo	7	–	(D)	–	(D)	(NA)	–	(NA)	(D)	(NA)	(D)	–
San Sebastián	379	198	2 590	1 199	2 565 775	(NA)	163 775	(NA)	2 402 000	(NA)	11 230	5 409
Santa Isabel	–	–	–	–	–	(NA)	–	(NA)	–	(NA)	–	–
Toa Alta	5	–	1	–	500	(NA)	–	(NA)	500	(NA)	1	–
Toa Baja	–	1	–	(D)	–	(NA)	–	(NA)	–	(NA)	–	(D)
Trujillo Alto	–	–	–	–	–	(NA)	–	(NA)	–	(NA)	–	–
Utuado	736	488	6 200	3 457	6 806 340	(NA)	309 600	(NA)	6 496 740	(NA)	33 057	16 556
Vega Alta	–	1	–	(D)	–	(NA)	–	(NA)	–	(NA)	–	(D)
Vega Baja	–	–	–	–	–	(NA)	–	(NA)	–	(NA)	–	–
Vieques	–	–	–	–	–	(NA)	–	(NA)	–	(NA)	–	–
Villalba	93	37	661	186	569 800	(NA)	59 400	(NA)	510 400	(NA)	2 346	647
Yabucoa	–	–	–	–	–	(NA)	–	(NA)	–	(NA)	–	–
Yauco	426	156	3 544	1 669	4 120 351	(NA)	452 051	(NA)	3 668 300	(NA)	15 439	7 759

TIPS [UPF] BATCH_1152 [ACEN,J_MCGRANE] ACEN 12/30/94 10:19 AM MACHINE: EPCV20 DATA:AGRI_TIPS_OP_96.TIPS;1 * 12/30/94 09:52:00 TAPE: NOreel FRAME: 88
TSF:TIPS92-09530231.DAT;1 12/30/94 09:53:08 UTF:TIPS93-09530231.DAT;1 12/30/94 09:53:08 META:AGRI_TIPS96_96.DAT;24 12/30/94 09:56:53

Table 40. **Pineapples Harvested for Sale: 1992 and 1987**

[Detail may not add to total due to rounding. For enumeration periods, see appendix A; for meaning of abbreviations and symbols, see introductory text]

Geographic area	Pineapples											
	Farms		Cuerdas		Plants						Quantity harvested (tons)	
					Total		Nonbearing age		Bearing age			
	1992	1987	1992	1987	1992	1987	1992	1987	1992	1987	1992	1987
Puerto Rico	**152**	**132**	**3 174**	**4 250**	**30 200 391**	**(NA)**	**1 838 500**	**(NA)**	**28 361 891**	**(NA)**	**58 764**	**69 484**
Region 1	**7**	**11**	**2**	**4**	**21 100**	**(NA)**	**–**	**(NA)**	**21 100**	**(NA)**	**39**	**38**
Region 2	**62**	**45**	**2 927**	**3 867**	**27 830 524**	**(NA)**	**1 281 000**	**(NA)**	**26 549 524**	**(NA)**	**55 852**	**62 722**
Region 3	**47**	**59**	**146**	**375**	**1 261 530**	**(NA)**	**(D)**	**(NA)**	**(D)**	**(NA)**	**1 603**	**6 669**
Region 4	**8**	**6**	**3**	**2**	**24 937**	**(NA)**	**–**	**(NA)**	**24 937**	**(NA)**	**45**	**33**
Region 5	**28**	**11**	**97**	**2**	**1 062 300**	**(NA)**	**(D)**	**(NA)**	**(D)**	**(NA)**	**1 225**	**22**
Adjuntas	1	–	(D)	–	(D)	(NA)	–	(NA)	(D)	(NA)	(D)	–
Aguada	1	1	(D)	(D)	(D)	(NA)	(D)	(NA)	–	(NA)	–	(D)
Aguadilla	–	1	–	(D)	–	(NA)	–	(NA)	–	(NA)	–	(D)
Aguas Buenas	9	3	85	(D)	973 300	(NA)	(D)	(NA)	(D)	(NA)	1 002	7
Aibonito	–	–	–	–	–	(NA)	–	(NA)	–	(NA)	–	–
Añasco	2	4	(D)	1	(D)	(NA)	–	(NA)	(D)	(NA)	(D)	12
Arecibo	19	24	884	1 541	8 101 080	(NA)	360 000	(NA)	7 741 080	(NA)	16 241	21 180
Arroyo	–	–	–	–	–	(NA)	–	(NA)	–	(NA)	–	–
Barceloneta	12	4	(D)	947	(D)	(NA)	(D)	(NA)	(D)	(NA)	(D)	15 740
Barranquitas	–	1	–	(D)	–	(NA)	–	(NA)	–	(NA)	–	(D)
Bayamón	–	2	–	(D)	–	(NA)	–	(NA)	–	(NA)	–	(D)
Cabo Rojo	–	–	–	–	–	(NA)	–	(NA)	–	(NA)	–	–
Caguas	–	1	–	(D)	–	(NA)	–	(NA)	–	(NA)	–	(D)
Camuy	1	1	(D)	(D)	(D)	(NA)	–	(NA)	(D)	(NA)	(D)	(D)
Canóvanas	–	1	–	(D)	–	(NA)	–	(NA)	–	(NA)	–	(D)
Carolina	1	1	(D)	(D)	(D)	(NA)	–	(NA)	(D)	(NA)	(D)	(D)
Cataño	–	–	–	–	–	(NA)	–	(NA)	–	(NA)	–	–
Cayey	1	1	(D)	(D)	(D)	(NA)	–	(NA)	(D)	(NA)	(D)	(D)
Ceiba	–	–	–	–	–	(NA)	–	(NA)	–	(NA)	–	–
Ciales	9	–	3	–	33 985	(NA)	–	(NA)	33 985	(NA)	80	–
Cidra	–	–	–	–	–	(NA)	–	(NA)	–	(NA)	–	–
Coamo	2	1	(D)	(D)	(D)	(NA)	–	(NA)	(D)	(NA)	(D)	(D)
Comerío	–	–	–	–	–	(NA)	–	(NA)	–	(NA)	–	–
Corozal	–	–	–	–	–	(NA)	–	(NA)	–	(NA)	–	–
Culebra	–	–	–	–	–	(NA)	–	(NA)	–	(NA)	–	–
Dorado	–	–	–	–	–	(NA)	–	(NA)	–	(NA)	–	–
Fajardo	–	–	–	–	–	(NA)	–	(NA)	–	(NA)	–	–
Florida	12	10	76	24	937 000	(NA)	239 000	(NA)	698 000	(NA)	1 053	250
Guánica	–	–	–	–	–	(NA)	–	(NA)	–	(NA)	–	–
Guayama	–	–	–	–	–	(NA)	–	(NA)	–	(NA)	–	–
Guayanilla	–	–	–	–	–	(NA)	–	(NA)	–	(NA)	–	–
Guaynabo	–	–	–	–	–	(NA)	–	(NA)	–	(NA)	–	–
Gurabo	1	1	(D)	(D)	(D)	(NA)	–	(NA)	(D)	(NA)	(D)	(D)
Hatillo	1	2	(D)	(D)	(D)	(NA)	(D)	(NA)	(D)	(NA)	(D)	(D)
Hormigueros	–	–	–	–	–	(NA)	–	(NA)	–	(NA)	–	–
Humacao	–	1	–	(D)	–	(NA)	–	(NA)	–	(NA)	–	(D)
Isabela	–	1	–	(D)	–	(NA)	–	(NA)	–	(NA)	–	(D)
Jayuya	1	–	(D)	–	(D)	(NA)	–	(NA)	(D)	(NA)	(D)	–
Juana Díaz	–	–	–	–	–	(NA)	–	(NA)	–	(NA)	–	–
Juncos	2	–	(D)	–	(D)	(NA)	–	(NA)	(D)	(NA)	(D)	–
Lajas	16	41	133	213	1 137 500	(NA)	(D)	(NA)	(D)	(NA)	1 427	2 510
Lares	2	–	(D)	–	(D)	(NA)	–	(NA)	(D)	(NA)	(D)	–
Las Marías	8	2	(Z)	(D)	4 800	(NA)	–	(NA)	4 800	(NA)	8	(D)
Las Piedras	–	–	–	–	–	(NA)	–	(NA)	–	(NA)	–	–
Loíza	2	3	(D)	1	(D)	(NA)	–	(NA)	(D)	(NA)	(D)	10
Luquillo	–	1	–	(D)	–	(NA)	–	(NA)	–	(NA)	–	(D)
Manatí	2	3	(D)	895	(D)	(NA)	–	(NA)	(D)	(NA)	(D)	17 351
Maricao	–	1	–	(D)	–	(NA)	–	(NA)	–	(NA)	–	(D)
Maunabo	–	–	–	–	–	(NA)	–	(NA)	–	(NA)	–	–
Mayagüez	18	–	1	–	4 245	(NA)	–	(NA)	4 245	(NA)	8	–
Moca	–	1	–	(D)	–	(NA)	–	(NA)	–	(NA)	–	(D)
Morovis	–	–	–	–	–	(NA)	–	(NA)	–	(NA)	–	–
Naguabo	–	–	–	–	–	(NA)	–	(NA)	–	(NA)	–	–
Naranjito	1	1	(D)	(D)	(D)	(NA)	–	(NA)	(D)	(NA)	(D)	(D)
Orocovis	2	–	(D)	–	(D)	(NA)	–	(NA)	(D)	(NA)	(D)	–
Patillas	–	–	–	–	–	(NA)	–	(NA)	–	(NA)	–	–
Peñuelas	–	–	–	–	–	(NA)	–	(NA)	–	(NA)	–	–
Ponce	4	3	2	1	16 487	(NA)	–	(NA)	16 487	(NA)	28	24
Quebradillas	1	–	(D)	–	(D)	(NA)	(D)	(NA)	(D)	(NA)	(D)	–
Rincón	–	–	–	–	–	(NA)	–	(NA)	–	(NA)	–	–
Río Grande	–	1	–	(D)	–	(NA)	–	(NA)	–	(NA)	–	(D)
Sabana Grande	–	–	–	–	–	(NA)	–	(NA)	–	(NA)	–	–
Salinas	–	–	–	–	–	(NA)	–	(NA)	–	(NA)	–	–
San Germán	1	4	(D)	12	(D)	(NA)	–	(NA)	(D)	(NA)	(D)	127
San Juan	–	–	–	–	–	(NA)	–	(NA)	–	(NA)	–	–
San Lorenzo	1	2	(D)	(D)	(D)	(NA)	–	(NA)	(D)	(NA)	(D)	(D)
San Sebastián	1	3	(D)	9	(D)	(NA)	–	(NA)	(D)	(NA)	(D)	96
Santa Isabel	–	–	–	–	–	(NA)	–	(NA)	–	(NA)	–	–
Toa Alta	–	–	–	–	–	(NA)	–	(NA)	–	(NA)	–	–
Toa Baja	–	–	–	–	–	(NA)	–	(NA)	–	(NA)	–	–
Trujillo Alto	–	–	–	–	–	(NA)	–	(NA)	–	(NA)	–	–
Utuado	2	–	(D)	–	(D)	(NA)	–	(NA)	(D)	(NA)	(D)	–
Vega Alta	–	–	–	–	–	(NA)	–	(NA)	–	(NA)	–	–
Vega Baja	1	1	(D)	(D)	(D)	(NA)	–	(NA)	(D)	(NA)	(D)	(D)
Vieques	1	–	(D)	–	(D)	(NA)	–	(NA)	(D)	(NA)	(D)	–
Villalba	–	–	–	–	–	(NA)	–	(NA)	–	(NA)	–	–
Yabucoa	14	2	1	(D)	10 500	(NA)	–	(NA)	10 500	(NA)	14	(D)
Yauco	–	2	–	(D)	–	(NA)	–	(NA)	–	(NA)	–	(D)

TIPS [UPF] BATCH_1152 [ACEN,J_MCGRANE] ACEN 12/30/94 10:19 AM MACHINE: EPCV20 DATA:AGRI_TIPS_OP_96.TIPS;1 * 12/30/94 09:52:00 TAPE: NOreel FRAME: 89
TSF:TIPS92-09530231.DAT;1 12/30/94 09:53:08 UTF:TIPS93-09530231.DAT;1 12/30/94 09:53:08 META:AGRI_TIPS96_96.DAT;24 12/30/94 09:56:53

Table 41. **Plantains Harvested for Sale: 1992 and 1987**

[Detail may not add to total due to rounding. For enumeration periods, see appendix A; for meaning of abbreviations and symbols, see introductory text]

Geographic area	Plantains											
	Farms		Cuerdas		Plants							
					Total		Nonbearing age		Bearing age		Quantity harvested (thousands)	
	1992	1987	1992	1987	1992	1987	1992	1987	1992	1987	1992	1987
Puerto Rico	**6 685**	**6 531**	**20 061**	**(NA)**	**15 179 871**	**12 067 547**	**4 395 948**	**4 252 128**	**10 783 923**	**7 815 419**	**265 732**	**126 076**
Region 1	**2 302**	**1 842**	**8 295**	**(NA)**	**6 454 604**	**5 209 359**	**2 040 507**	**2 131 267**	**4 414 097**	**3 078 092**	**98 234**	**54 385**
Region 2	**1 087**	**1 243**	**2 350**	**(NA)**	**1 664 722**	**1 768 643**	**455 759**	**643 793**	**1 208 963**	**1 124 850**	**31 989**	**17 210**
Region 3	**1 134**	**1 187**	**2 685**	**(NA)**	**1 977 773**	**1 493 863**	**547 693**	**403 510**	**1 430 080**	**1 090 353**	**35 277**	**13 007**
Region 4	**473**	**827**	**1 280**	**(NA)**	**1 106 936**	**952 511**	**333 028**	**292 093**	**773 908**	**660 418**	**20 503**	**11 298**
Region 5	**1 689**	**1 432**	**5 451**	**(NA)**	**3 975 836**	**2 643 171**	**1 018 961**	**781 465**	**2 956 875**	**1 861 706**	**79 730**	**30 177**
Adjuntas	77	154	54	(NA)	36 410	131 114	6 265	36 889	30 145	94 225	865	2 265
Aguada	61	114	135	(NA)	94 338	101 552	26 450	24 343	67 888	77 209	1 866	745
Aguadilla	19	16	14	(NA)	7 900	2 879	(D)	1 595	(D)	1 284	165	26
Aguas Buenas	201	229	596	(NA)	533 536	354 016	179 050	115 611	354 486	238 405	9 175	3 941
Aibonito	52	28	43	(NA)	41 962	8 133	2 807	790	39 155	7 343	590	224
Añasco	84	116	129	(NA)	86 430	178 532	12 300	49 652	74 130	128 880	1 692	1 658
Arecibo	70	124	112	(NA)	65 770	46 662	7 400	5 915	58 370	40 747	1 168	228
Arroyo	15	32	90	(NA)	52 400	79 079	(D)	17 428	(D)	61 651	1 264	794
Barceloneta	17	7	39	(NA)	45 900	11 662	18 600	4 112	27 300	7 550	406	340
Barranquitas	531	270	1 984	(NA)	1 671 930	752 029	448 885	266 693	1 223 045	485 336	25 330	9 590
Bayamón	68	125	176	(NA)	83 910	163 062	2 900	54 555	81 010	108 507	1 521	1 907
Cabo Rojo	8	6	(D)	(NA)	(D)	9 156	(D)	9 000	(D)	156	(D)	1
Caguas	360	97	523	(NA)	381 939	165 453	83 972	38 400	297 967	127 053	6 798	2 711
Camuy	21	67	14	(NA)	11 932	16 119	(D)	3 158	(D)	12 961	247	100
Canóvanas	94	104	170	(NA)	107 015	62 579	20 860	20 611	86 155	41 968	2 842	877
Carolina	57	31	48	(NA)	24 825	12 920	5 750	4 544	19 075	8 376	540	125
Cataño	–	–	–	(NA)	–	–	–	–	–	–	–	–
Cayey	35	79	63	(NA)	56 715	65 284	41 900	16 473	14 815	48 811	430	594
Ceiba	15	18	70	(NA)	41 350	21 637	12 390	4 905	28 960	16 732	531	501
Ciales	101	57	143	(NA)	111 642	104 921	18 200	24 466	93 442	80 455	2 315	1 498
Cidra	97	134	271	(NA)	174 775	295 239	61 150	75 209	113 625	220 030	2 831	2 677
Coamo	51	43	165	(NA)	125 440	90 733	30 550	16 570	94 890	74 163	2 592	246
Comerío	161	128	571	(NA)	471 785	409 557	209 500	167 175	262 285	242 382	5 649	3 369
Corozal	433	329	2 355	(NA)	1 915 155	1 505 462	620 229	564 585	1 294 926	940 877	27 987	14 871
Culebra	–	–	–	(NA)	–	–	–	–	–	–	–	–
Dorado	–	5	–	(NA)	–	(D)	–	–	–	(D)	–	(D)
Fajardo	11	18	88	(NA)	83 328	31 186	26 898	4 622	56 430	26 564	1 022	491
Florida	12	3	7	(NA)	5 455	3 550	1 990	2 350	3 465	1 200	85	(D)
Guánica	–	1	–	(NA)	–	(D)	–	–	–	(D)	–	(D)
Guayama	12	21	52	(NA)	47 850	43 058	(D)	12 650	(D)	30 408	865	534
Guayanilla	8	18	88	(NA)	61 600	54 846	(D)	8 230	(D)	46 616	760	1 032
Guaynabo	14	47	24	(NA)	13 950	51 300	2 700	3 631	11 250	47 669	399	830
Gurabo	50	103	51	(NA)	32 705	54 245	9 390	8 695	23 315	45 550	814	943
Hatillo	26	50	34	(NA)	23 210	18 430	5 200	6 208	18 010	12 222	527	137
Hormigueros	9	18	1	(NA)	259	73 710	–	101	259	73 609	12	907
Humacao	73	55	362	(NA)	148 280	79 312	69 850	10 413	78 430	68 899	2 979	724
Isabela	52	36	120	(NA)	112 013	27 031	3 200	3 118	108 813	23 913	2 138	215
Jayuya	59	161	145	(NA)	166 590	84 786	33 616	27 889	132 974	56 897	1 969	803
Juana Díaz	6	28	(D)	(NA)	6 500	33 418	–	10 040	6 500	23 378	(D)	755
Juncos	19	30	23	(NA)	17 010	27 947	(D)	14 477	(D)	13 470	397	337
Lajas	1	4	(D)	(NA)	(D)	(D)	–	30	(D)	(D)	(D)	(D)
Lares	136	134	233	(NA)	157 927	124 032	30 250	37 096	127 677	86 936	3 377	928
Las Marías	131	154	306	(NA)	214 930	191 096	40 400	75 132	174 530	115 964	4 865	1 487
Las Piedras	242	144	1 234	(NA)	946 250	558 523	263 140	223 456	683 110	335 067	16 694	5 951
Loíza	3	13	(D)	(NA)	(D)	1 311	–	770	(D)	541	(D)	9
Luquillo	32	20	78	(NA)	49 180	14 572	10 550	430	38 630	14 142	1 402	192
Manatí	14	43	77	(NA)	33 150	25 419	10 400	7 068	22 750	18 351	1 094	211
Maricao	42	25	41	(NA)	24 867	44 362	(D)	9 541	(D)	34 821	600	335
Maunabo	34	60	749	(NA)	540 109	216 286	14 509	66 001	525 600	150 285	18 549	2 168
Mayagüez	55	149	71	(NA)	59 752	43 977	19 150	13 895	40 602	30 082	1 042	601
Moca	292	198	903	(NA)	703 995	277 262	178 770	50 936	525 225	226 326	11 948	2 650
Morovis	273	150	854	(NA)	601 650	591 689	191 100	204 287	410 550	387 402	11 975	4 707
Naguabo	37	35	54	(NA)	48 801	101 528	11 125	10 545	37 676	90 983	946	2 636
Naranjito	337	279	1 324	(NA)	1 070 250	1 420 027	362 120	759 990	708 130	660 037	16 931	12 433
Orocovis	233	180	736	(NA)	456 006	526 281	136 500	179 828	319 506	346 453	7 775	7 211
Patillas	125	118	239	(NA)	134 425	236 850	39 800	113 581	94 625	123 269	2 688	1 837
Peñuelas	42	13	19	(NA)	(D)	5 594	(D)	209	(D)	5 385	321	120
Ponce	24	112	35	(NA)	18 035	83 166	4 000	27 975	14 035	55 191	388	727
Quebradillas	24	15	18	(NA)	12 600	6 467	(D)	1 750	(D)	4 717	350	(D)
Rincón	15	13	50	(NA)	55 500	35 168	24 000	11 338	31 500	23 830	748	359
Río Grande	94	58	311	(NA)	225 900	104 120	68 250	47 828	157 650	56 292	3 448	549
Sabana Grande	12	10	22	(NA)	(D)	27 107	(D)	665	9 240	26 442	299	101
Salinas	5	9	110	(NA)	88 562	45 923	(D)	900	(D)	45 023	3 342	1 536
San Germán	44	66	16	(NA)	8 945	8 768	2 575	2 262	6 370	6 506	238	114
San Juan	8	93	12	(NA)	8 800	27 217	–	6 334	8 800	20 883	228	314
San Lorenzo	220	223	476	(NA)	393 616	240 975	129 175	52 250	264 441	188 725	5 822	2 761
San Sebastián	309	261	841	(NA)	554 652	470 913	213 347	151 902	341 305	319 011	9 048	3 776
Santa Isabel	2	–	(D)	(NA)	(D)	–	(D)	–	(D)	–	(D)	–
Toa Alta	182	42	287	(NA)	200 470	71 952	110 200	38 893	90 270	33 059	1 978	627
Toa Baja	5	3	29	(NA)	16 000	1 013	(D)	3	(D)	1 010	160	(D)
Trujillo Alto	20	63	21	(NA)	10 350	25 917	(D)	3 950	(D)	21 967	289	405
Utuado	373	570	755	(NA)	550 636	773 917	154 919	315 138	395 717	458 779	9 608	8 634
Vega Alta	1	14	(D)	(NA)	(D)	7 029	–	1 920	(D)	5 109	(D)	30
Vega Baja	20	23	65	(NA)	44 850	45 775	(D)	32 245	(D)	13 530	838	339
Vieques	3	2	4	(NA)	1 300	(D)	–	–	1 300	(D)	74	(D)
Villalba	48	73	52	(NA)	37 179	29 290	16 200	7 010	20 979	22 280	394	231
Yabucoa	169	215	668	(NA)	467 425	476 230	106 950	149 145	360 475	327 085	9 478	4 511
Yauco	99	45	159	(NA)	112 038	34 654	36 030	12 722	76 008	21 932	1 877	418

TIPS [UPF] BATCH_1152 [ACEN,J_MCGRANE] ACEN 12/30/94 10:19 AM MACHINE: EPCV20 DATA:AGRI_TIPS_OP_96.TIPS;1 * 12/30/94 09:52:00 TAPE: NOreel FRAME: 90
TSF:TIPS92-09530231.DAT;1 12/30/94 09:53:08 UTF:TIPS93-09530231.DAT;1 12/30/94 09:53:08 META:AGRI_TIPS96_96.DAT;24 12/30/94 09:56:53

Table 42. **Bananas Harvested for Sale: 1992 and 1987**

[Detail may not add to total due to rounding. For enumeration periods, see appendix A; for meaning of abbreviations and symbols, see introductory text]

Geographic area	Bananas											
	Farms		Cuerdas		Plants							
					Total		Nonbearing age		Bearing age		Quantity harvested (thousands)	
	1992	1987	1992	1987	1992	1987	1992	1987	1992	1987	1992	1987
Puerto Rico	**4 898**	**6 917**	**9 289**	**(NA)**	**6 508 295**	**6 840 227**	**775 906**	**1 308 186**	**5 732 389**	**5 532 041**	**322 667**	**184 160**
Region 1	**1 208**	**1 241**	**1 733**	**(NA)**	**1 224 822**	**1 236 253**	**127 805**	**219 335**	**1 097 017**	**1 016 918**	**66 575**	**27 680**
Region 2	**1 028**	**1 404**	**2 596**	**(NA)**	**1 873 636**	**2 065 755**	**192 603**	**596 493**	**1 681 033**	**1 469 262**	**71 937**	**52 631**
Region 3	**840**	**1 458**	**1 528**	**(NA)**	**853 106**	**873 126**	**80 040**	**114 653**	**773 066**	**758 473**	**47 316**	**25 143**
Region 4	**1 100**	**1 760**	**2 854**	**(NA)**	**2 152 994**	**2 189 915**	**290 964**	**283 302**	**1 862 030**	**1 906 613**	**112 994**	**63 200**
Region 5	**722**	**1 054**	**578**	**(NA)**	**403 737**	**475 178**	**84 494**	**94 403**	**319 243**	**380 775**	**23 844**	**15 505**
Adjuntas	230	361	474	(NA)	310 045	632 398	30 474	113 770	279 571	518 628	18 123	13 265
Aguada	39	106	17	(NA)	11 880	23 674	1 640	2 027	10 240	21 647	693	418
Aguadilla	8	21	5	(NA)	4 990	2 677	(D)	1 008	(D)	1 669	384	57
Aguas Buenas	104	192	165	(NA)	112 021	93 361	31 751	16 187	80 270	77 174	6 214	3 733
Aibonito	57	48	52	(NA)	48 986	66 386	700	15 650	48 286	50 736	4 028	1 334
Añasco	60	100	32	(NA)	18 963	27 592	–	6 021	18 963	21 571	975	1 125
Arecibo	57	148	25	(NA)	13 110	29 101	1 450	3 377	11 660	25 724	444	539
Arroyo	10	31	20	(NA)	15 050	10 217	6 500	1 576	8 550	8 641	444	(D)
Barceloneta	5	9	3	(NA)	1 900	3 935	(D)	1 250	(D)	2 685	33	258
Barranquitas	259	169	345	(NA)	252 600	156 249	22 000	13 002	230 600	143 247	14 545	7 996
Bayamón	52	120	43	(NA)	23 525	37 894	–	6 721	23 525	31 173	1 857	1 505
Cabo Rojo	1	12	(D)	(NA)	(D)	(D)	–	95	(D)	(D)	(D)	12
Caguas	227	81	128	(NA)	105 711	40 787	17 716	6 645	87 995	34 142	7 322	2 296
Camuy	9	69	1	(NA)	517	8 837	–	810	517	8 027	71	231
Canóvanas	57	159	85	(NA)	44 600	145 005	5 300	44 828	39 300	100 177	3 458	3 228
Carolina	49	32	27	(NA)	25 530	5 553	10 000	692	15 530	4 861	791	43
Cataño	–	–	–	(NA)	–	–	–	–	–	–	–	–
Cayey	55	113	49	(NA)	30 159	85 413	1 666	12 164	28 493	73 249	1 545	2 021
Ceiba	7	17	6	(NA)	3 110	4 208	(D)	600	(D)	3 608	280	87
Ciales	95	93	137	(NA)	88 478	155 067	10 218	10 260	78 260	144 807	2 933	4 598
Cidra	50	105	21	(NA)	11 675	35 216	3 500	1 783	8 175	33 433	1 053	1 055
Coamo	139	72	394	(NA)	295 723	137 949	2 050	23 540	293 673	114 409	19 041	4 564
Comerío	127	66	132	(NA)	80 060	33 265	20 200	7 065	59 860	26 200	7 665	479
Corozal	129	81	130	(NA)	90 726	73 710	11 600	19 980	79 126	53 730	4 749	865
Culebra	–	–	–	(NA)	–	–	–	–	–	–	–	–
Dorado	–	10	–	(NA)	–	1 237	–	–	–	1 237	–	(D)
Fajardo	3	13	2	(NA)	1 175	6 518	(D)	1 025	(D)	5 493	36	259
Florida	9	3	2	(NA)	1 655	5 510	585	150	1 070	5 360	41	(D)
Guánica	–	1	–	(NA)	–	(D)	–	–	–	(D)	–	(D)
Guayama	15	25	26	(NA)	14 740	12 395	2 500	1 425	12 240	10 970	681	393
Guayanilla	24	69	53	(NA)	40 865	55 348	(D)	2 058	(D)	53 290	3 478	2 445
Guaynabo	9	33	9	(NA)	5 200	31 677	–	12 600	5 200	19 077	290	909
Gurabo	33	72	18	(NA)	9 820	14 770	(D)	2 596	(D)	12 174	512	535
Hatillo	8	43	2	(NA)	1 090	6 662	–	579	1 090	6 083	68	398
Hormigueros	7	24	(D)	(NA)	795	2 074	–	425	795	1 649	(D)	67
Humacao	29	40	11	(NA)	5 035	4 351	1 925	1 971	3 110	2 380	381	48
Isabela	32	29	8	(NA)	(D)	7 267	(D)	1 450	(D)	5 817	241	142
Jayuya	126	392	550	(NA)	439 575	576 385	77 000	24 873	362 575	551 512	17 202	14 712
Juana Díaz	9	43	187	(NA)	(D)	131 262	(D)	53 347	(D)	77 915	(D)	6 779
Juncos	8	31	(D)	(NA)	(D)	2 654	(D)	1 068	(D)	1 586	(D)	20
Lajas	–	12	–	(NA)	–	916	–	40	–	876	–	(D)
Lares	480	240	1 899	(NA)	1 412 011	643 571	107 450	69 247	1 304 561	574 324	52 734	17 824
Las Marías	263	255	682	(NA)	374 145	274 265	3 180	51 423	370 965	222 842	21 213	9 051
Las Piedras	41	61	29	(NA)	17 575	23 659	4 405	8 120	13 170	15 539	1 229	754
Loíza	4	14	3	(NA)	1 450	416	–	50	1 450	366	57	10
Luquillo	28	15	20	(NA)	8 190	1 991	2 355	–	5 835	1 991	311	86
Manatí	–	54	–	(NA)	–	23 803	–	1 696	–	22 107	–	1 389
Maricao	120	152	507	(NA)	273 565	327 809	51 300	25 949	222 265	301 860	14 451	8 206
Maunabo	1	27	(D)	(NA)	(D)	23 193	–	7 301	(D)	15 892	(D)	1 239
Mayagüez	59	321	43	(NA)	27 517	80 986	2 120	12 619	25 397	68 367	1 823	2 133
Moca	32	103	19	(NA)	10 870	30 438	1 050	435	9 820	30 003	969	1 667
Morovis	147	47	119	(NA)	89 905	27 475	23 400	6 865	66 505	20 610	3 063	151
Naguabo	14	33	13	(NA)	12 400	6 456	4 725	1 475	7 675	4 981	286	311
Naranjito	92	92	95	(NA)	64 715	79 968	4 400	28 695	60 315	51 273	3 836	3 323
Orocovis	231	193	720	(NA)	536 555	617 309	39 150	70 400	497 405	546 909	24 740	8 162
Patillas	52	103	36	(NA)	18 621	38 960	1 876	3 600	16 745	35 360	1 007	390
Peñuelas	71	65	85	(NA)	48 080	54 143	(D)	7 982	(D)	46 161	2 395	1 942
Ponce	58	203	151	(NA)	64 290	164 837	2 000	27 259	62 290	137 578	3 953	5 093
Quebradillas	9	21	5	(NA)	2 100	2 691	(D)	–	(D)	2 691	97	45
Rincón	6	14	5	(NA)	2 100	2 709	(D)	942	(D)	1 767	98	64
Río Grande	6	35	6	(NA)	2 900	19 881	700	10 644	2 200	9 237	120	241
Sabana Grande	62	17	110	(NA)	66 860	22 650	10 000	3 513	56 860	19 137	3 744	249
Salinas	2	6	(D)	(NA)	(D)	978	–	728	(D)	250	(D)	(D)
San Germán	53	165	30	(NA)	16 297	27 151	–	2 644	16 297	24 507	985	473
San Juan	4	85	(Z)	(NA)	160	5 210	–	410	160	4 800	10	77
San Lorenzo	56	148	45	(NA)	37 805	42 778	3 800	6 203	34 005	36 575	2 133	870
San Sebastián	98	126	67	(NA)	40 594	41 472	8 650	6 062	31 944	35 410	1 660	1 453
Santa Isabel	2	–	(D)	(NA)	(D)	–	(D)	–	(D)	–	(D)	–
Toa Alta	127	24	96	(NA)	72 360	2 680	5 660	840	66 700	1 840	3 403	77
Toa Baja	5	2	8	(NA)	8 500	(D)	5 100	–	3 400	(D)	212	(D)
Trujillo Alto	16	60	4	(NA)	2 458	9 690	(D)	1 465	(D)	8 225	155	141
Utuado	198	655	396	(NA)	258 920	1 157 430	48 600	501 834	210 320	655 596	11 889	26 863
Vega Alta	2	19	(D)	(NA)	(D)	2 630	–	318	(D)	2 312	(D)	136
Vega Baja	11	22	8	(NA)	3 950	1 673	–	425	3 950	1 248	564	(D)
Vieques	1	2	(D)	(NA)	(D)	(D)	–	–	(D)	(D)	(D)	(D)
Villalba	82	143	85	(NA)	59 995	88 246	–	2 549	59 995	85 697	2 894	2 911
Yabucoa	27	103	12	(NA)	10 700	36 154	2 000	13 240	8 700	22 914	826	1 292
Yauco	300	247	405	(NA)	246 435	286 797	16 690	20 595	229 745	266 202	11 414	10 627

TIPS [UPF] BATCH_1152 [ACEN,J_MCGRANE] ACEN 12/30/94 10:19 AM MACHINE: EPCV20 DATA:AGRI_TIPS_OP_96.TIPS;1 * 12/30/94 09:52:00 TAPE: NOreel FRAME: 91
TSF:TIPS92-09530231.DAT;1 12/30/94 09:53:08 UTF:TIPS93-09530231.DAT;1 12/30/94 09:53:08 META:AGRI_TIPS96_96.DAT;24 12/30/94 09:56:53

Table 43. **Pigeon Peas Harvested for Sale: 1992 and 1987**

[Detail may not add to total due to rounding. For enumeration periods, see appendix A; for meaning of abbreviations and symbols, see introductory text]

Geographic area	Farms		Cuerdas		Cwt	
	1992	1987	1992	1987	1992	1987
Puerto Rico	**1 166**	**2 177**	**5 127**	**5 710**	**46 722**	**45 788**
Region 1	**180**	**414**	**95**	**166**	**863**	**1 367**
Region 2	**79**	**234**	**45**	**127**	**265**	**959**
Region 3	**199**	**438**	**216**	**251**	**1 690**	**1 731**
Region 4	**504**	**681**	**4 320**	**5 006**	**39 440**	**40 411**
Region 5	**204**	**410**	**452**	**160**	**4 464**	**1 319**
Adjuntas	1	1	(D)	(D)	(D)	(D)
Aguada	14	69	11	19	84	149
Aguadilla	11	28	14	15	157	157
Aguas Buenas	11	56	14	15	54	118
Aibonito	7	13	(D)	13	(D)	134
Añasco	37	34	41	16	245	111
Arecibo	38	34	20	17	89	137
Arroyo	9	20	190	232	1 610	1 635
Barceloneta	–	5	–	3	–	21
Barranquitas	31	26	10	14	75	81
Bayamón	2	21	(D)	9	(D)	51
Cabo Rojo	2	7	(D)	(D)	(D)	(D)
Caguas	74	36	21	11	181	75
Camuy	1	30	(D)	8	(D)	55
Canóvanas	21	65	14	19	101	207
Carolina	11	22	3	9	21	73
Cataño	–	–	–	–	–	–
Cayey	10	37	(D)	18	(D)	128
Ceiba	–	5	–	2	–	33
Ciales	–	5	–	1	–	7
Cidra	10	53	4	19	32	139
Coamo	56	139	609	1 358	5 193	12 609
Comerío	6	34	2	13	18	101
Corozal	20	25	14	15	150	98
Culebra	–	1	–	(D)	–	(D)
Dorado	–	1	–	(D)	–	(D)
Fajardo	–	5	–	2	–	10
Florida	1	–	(D)	–	(D)	–
Guánica	–	–	–	–	–	–
Guayama	6	10	103	175	1 596	1 511
Guayanilla	12	40	39	62	317	354
Guaynabo	1	11	(D)	6	(D)	52
Gurabo	25	48	17	26	170	292
Hatillo	3	29	2	20	12	181
Hormigueros	–	10	–	6	–	29
Humacao	–	32	–	10	–	81
Isabela	29	31	23	23	272	116
Jayuya	27	42	34	55	341	558
Juana Díaz	13	18	1 375	710	14 303	6 134
Juncos	1	10	(D)	7	(D)	59
Lajas	2	4	(D)	3	(D)	22
Lares	3	34	6	30	26	159
Las Marías	1	5	(D)	1	(D)	13
Las Piedras	12	19	2	4	26	24
Loíza	2	16	(D)	12	(D)	95
Luquillo	–	1	–	(D)	–	(D)
Manatí	1	22	(D)	11	(D)	108
Maricao	–	1	–	(D)	–	(D)
Maunabo	–	8	–	1	–	8
Mayagüez	15	52	11	13	80	117
Moca	13	29	5	18	36	144
Morovis	4	10	2	6	21	53
Naguabo	–	10	–	2	–	12
Naranjito	15	20	13	7	125	37
Orocovis	8	15	8	9	39	109
Patillas	17	43	86	85	674	475
Peñuelas	106	50	189	78	1 599	405
Ponce	6	45	35	99	296	577
Quebradillas	6	12	2	4	5	31
Rincón	15	20	11	12	100	75
Río Grande	4	20	3	9	10	61
Sabana Grande	21	26	71	53	498	408
Salinas	7	11	260	135	2 608	1 367
San Germán	19	61	16	29	126	191
San Juan	4	79	(Z)	18	2	166
San Lorenzo	20	60	11	27	86	183
San Sebastián	20	61	7	38	51	182
Santa Isabel	–	2	–	(D)	–	(D)
Toa Alta	41	10	21	5	173	36
Toa Baja	–	–	–	–	–	–
Trujillo Alto	13	27	9	14	132	114
Utuado	16	40	10	23	81	155
Vega Alta	–	8	–	3	–	31
Vega Baja	6	13	2	5	8	52
Vieques	1	2	(D)	(D)	(D)	(D)
Villalba	112	168	1 579	1 739	13 478	11 735
Yabucoa	9	28	4	9	27	66
Yauco	157	92	194	169	1 246	1 045

TIPS [UPF] BATCH_1152 [ACEN,J_MCGRANE] ACEN 12/30/94 10:19 AM MACHINE: EPCV20 DATA:AGRI_TIPS_OP_96.TIPS;1 * 12/30/94 09:52:00 TAPE: NOreel FRAME: 92
TSF:TIPS92-09530231.DAT;1 12/30/94 09:53:08 UTF:TIPS93-09530231.DAT;1 12/30/94 09:53:08 META:AGRI_TIPS96_96.DAT;24 12/30/94 09:56:53

Table 44. **Dry Beans Harvested for Sale: 1992 and 1987**

[Detail may not add to total due to rounding. For enumeration periods, see appendix A; for meaning of abbreviations and symbols, see introductory text]

Geographic area	Farms		Cuerdas		Cwt	
	1992	1987	1992	1987	1992	1987
Puerto Rico	**299**	**541**	**244**	**353**	**940**	**1 778**
Region 1	**136**	**135**	**139**	**95**	**510**	**598**
Region 2	**10**	**90**	**4**	**57**	**17**	**252**
Region 3	**58**	**102**	**61**	**51**	**196**	**264**
Region 4	**50**	**68**	**28**	**83**	**155**	**307**
Region 5	**45**	**146**	**13**	**67**	**62**	**357**
Adjuntas	–	1	–	(D)	–	(D)
Aguada	3	23	2	4	8	17
Aguadilla	–	5	–	2	–	5
Aguas Buenas	3	15	4	5	(D)	21
Aibonito	19	5	10	3	54	14
Añasco	–	3	–	(D)	–	1
Arecibo	2	14	(D)	7	(D)	48
Arroyo	2	4	(D)	1	(D)	3
Barceloneta	–	1	–	(D)	–	(D)
Barranquitas	106	47	122	44	434	282
Bayamón	5	4	3	2	5	6
Cabo Rojo	–	–	–	–	–	–
Caguas	6	16	1	8	1	31
Camuy	–	17	–	11	–	34
Canóvanas	4	19	3	5	11	27
Carolina	1	9	(D)	6	(D)	39
Cataño	–	–	–	–	–	–
Cayey	1	18	(D)	7	(D)	41
Ceiba	–	2	–	(D)	–	(D)
Ciales	–	3	–	(D)	–	(D)
Cidra	–	19	–	15	–	86
Coamo	4	7	8	40	56	143
Comerío	6	7	2	5	3	40
Corozal	1	9	(D)	5	(D)	25
Culebra	–	–	–	–	–	–
Dorado	–	–	–	–	–	–
Fajardo	–	–	–	–	–	–
Florida	–	1	–	(D)	–	(D)
Guánica	–	1	–	(D)	–	(D)
Guayama	–	1	–	(D)	–	(D)
Guayanilla	–	6	–	4	–	14
Guaynabo	–	1	–	(D)	–	(D)
Gurabo	2	9	(D)	4	(D)	25
Hatillo	1	10	(D)	3	(D)	25
Hormigueros	–	–	–	–	–	–
Humacao	–	15	–	6	–	30
Isabela	9	11	26	11	98	74
Jayuya	1	9	(D)	5	(D)	19
Juana Díaz	–	–	–	–	–	–
Juncos	–	3	–	1	–	11
Lajas	3	1	5	(D)	23	(D)
Lares	–	17	–	13	–	46
Las Marías	–	2	–	(D)	–	(D)
Las Piedras	18	12	2	6	6	43
Loíza	–	1	–	(D)	–	(D)
Luquillo	–	–	–	–	–	–
Manatí	–	6	–	4	–	14
Maricao	–	–	–	–	–	–
Maunabo	–	7	–	2	–	4
Mayagüez	2	4	(D)	2	(D)	6
Moca	10	16	3	10	9	33
Morovis	1	6	(D)	4	(D)	27
Naguabo	–	5	–	1	–	4
Naranjito	2	10	(D)	6	(D)	27
Orocovis	4	8	(D)	13	(D)	106
Patillas	10	14	3	8	9	29
Peñuelas	8	4	(D)	4	(D)	17
Ponce	1	6	(D)	5	(D)	21
Quebradillas	6	4	1	3	1	13
Rincón	–	5	–	1	–	10
Río Grande	1	2	(D)	(D)	(D)	(D)
Sabana Grande	1	1	(D)	(D)	(D)	(D)
Salinas	–	1	–	(D)	–	(D)
San Germán	–	2	–	(D)	–	(D)
San Juan	4	3	(Z)	1	2	5
San Lorenzo	1	13	(D)	6	(D)	32
San Sebastián	30	28	24	15	52	76
Santa Isabel	–	–	–	–	–	–
Toa Alta	1	2	(D)	(D)	(D)	(D)
Toa Baja	–	1	–	(D)	–	(D)
Trujillo Alto	1	8	(D)	4	(D)	16
Utuado	–	8	–	4	–	25
Vega Alta	–	2	–	(D)	–	(D)
Vega Baja	–	3	–	1	–	6
Vieques	–	–	–	–	–	–
Villalba	5	8	4	11	22	36
Yabucoa	2	9	(D)	3	(D)	16
Yauco	12	7	2	5	12	19

TIPS [UPF] BATCH_1152 [ACEN,J_MCGRANE] ACEN 12/30/94 10:19 AM MACHINE: EPCV20 DATA:AGRI_TIPS_OP_96.TIPS;1 * 12/30/94 09:52:00 TAPE: NOreel FRAME: 93
TSF:TIPS92-09530231.DAT;1 12/30/94 09:53:08 UTF:TIPS93-09530231.DAT;1 12/30/94 09:53:08 META:AGRI_TIPS96_96.DAT;24 12/30/94 09:56:53

Table 45. **Green Beans Harvested for Sale: 1992 and 1987**

[Detail may not add to total due to rounding. For enumeration periods, see appendix A; for meaning of abbreviations and symbols, see introductory text]

Geographic area	Farms		Cuerdas		Cwt	
	1992	1987	1992	1987	1992	1987
Puerto Rico	**744**	**1 122**	**656**	**873**	**6 018**	**7 338**
Region 1	**269**	**374**	**318**	**329**	**3 003**	**3 053**
Region 2	**119**	**174**	**92**	**154**	**754**	**1 218**
Region 3	**111**	**185**	**76**	**112**	**721**	**901**
Region 4	**93**	**132**	**110**	**136**	**1 116**	**1 064**
Region 5	**152**	**257**	**60**	**142**	**425**	**1 102**
Adjuntas	–	–	–	–	–	–
Aguada	12	40	12	10	122	73
Aguadilla	1	18	(D)	7	(D)	60
Aguas Buenas	8	26	8	19	25	162
Aibonito	1	15	(D)	11	(D)	82
Añasco	10	9	3	4	25	20
Arecibo	47	13	29	10	126	74
Arroyo	2	6	(D)	2	(D)	17
Barceloneta	4	1	4	(D)	34	(D)
Barranquitas	99	78	112	82	1 029	897
Bayamón	17	17	8	7	60	47
Cabo Rojo	–	1	–	(D)	–	(D)
Caguas	46	21	13	14	120	87
Camuy	3	17	2	10	16	53
Canóvanas	7	22	1	7	6	41
Carolina	5	13	1	6	5	46
Cataño	–	–	–	–	–	–
Cayey	9	24	1	11	13	56
Ceiba	–	1	–	(D)	–	(D)
Ciales	4	10	6	10	24	64
Cidra	15	43	14	37	73	358
Coamo	31	25	36	42	416	310
Comerío	3	41	5	40	50	323
Corozal	26	54	32	51	377	394
Culebra	–	–	–	–	–	–
Dorado	–	–	–	–	–	–
Fajardo	–	–	–	–	–	–
Florida	3	1	(D)	(D)	(D)	(D)
Guánica	–	1	–	(D)	–	(D)
Guayama	3	6	2	3	12	21
Guayanilla	1	2	(D)	(D)	(D)	(D)
Guaynabo	–	–	–	–	–	–
Gurabo	14	24	6	14	38	106
Hatillo	10	26	3	24	22	115
Hormigueros	–	–	–	–	–	–
Humacao	–	12	–	2	–	20
Isabela	41	32	23	27	239	309
Jayuya	3	28	(D)	24	22	239
Juana Díaz	–	2	–	(D)	–	(D)
Juncos	1	6	(D)	3	(D)	14
Lajas	–	2	–	(D)	–	(D)
Lares	1	38	(D)	36	(D)	333
Las Marías	–	5	–	2	–	12
Las Piedras	19	15	3	4	22	34
Loíza	–	–	–	–	–	–
Luquillo	6	2	6	(D)	19	(D)
Manatí	–	8	–	9	–	55
Maricao	–	1	–	(D)	–	(D)
Maunabo	2	4	(D)	1	(D)	8
Mayagüez	3	5	(D)	1	(D)	4
Moca	19	31	13	25	121	194
Morovis	16	17	10	23	83	219
Naguabo	–	4	–	1	–	7
Naranjito	37	19	52	13	655	146
Orocovis	40	83	72	102	571	951
Patillas	11	19	3	8	16	45
Peñuelas	19	6	7	13	25	63
Ponce	–	6	–	3	–	36
Quebradillas	12	8	16	5	305	50
Rincón	6	10	7	6	60	29
Río Grande	1	6	(D)	3	(D)	39
Sabana Grande	4	2	2	(D)	17	(D)
Salinas	–	–	–	–	–	–
San Germán	–	1	–	(D)	–	(D)
San Juan	–	11	–	2	–	30
San Lorenzo	10	44	6	19	67	128
San Sebastián	15	27	14	20	98	148
Santa Isabel	–	–	–	–	–	–
Toa Alta	26	9	27	5	221	54
Toa Baja	–	1	–	(D)	–	(D)
Trujillo Alto	2	13	(D)	9	(D)	61
Utuado	12	28	14	21	85	182
Vega Alta	–	4	–	2	–	10
Vega Baja	7	7	5	(D)	40	(D)
Vieques	–	–	–	–	–	–
Villalba	26	20	57	27	598	231
Yabucoa	12	19	4	7	29	40
Yauco	12	12	4	9	(D)	69

TIPS [UPF] BATCH_1152 [ACEN,J_MCGRANE] ACEN 12/30/94 10:19 AM MACHINE: EPCV20 DATA:AGRI_TIPS_OP_96.TIPS;1 * 12/30/94 09:52:00 TAPE: NOreel FRAME: 94
TSF:TIPS92-09530231.DAT;1 12/30/94 09:53:08 UTF:TIPS93-09530231.DAT;1 12/30/94 09:53:08 META:AGRI_TIPS96_96.DAT;24 12/30/94 09:56:53

Table 46. **Corn Harvested for Sale: 1992 and 1987**

[Detail may not add to total due to rounding. For enumeration periods, see appendix A; for meaning of abbreviations and symbols, see introductory text]

Geographic area	Farms		Cuerdas		Cwt	
	1992	1987	1992	1987	1992	1987
Puerto Rico	**353**	**830**	**629**	**851**	**9 427**	**8 457**
Region 1	**95**	**190**	**79**	**125**	**631**	**1 225**
Region 2	**13**	**121**	**9**	**106**	**75**	**948**
Region 3	**71**	**166**	**85**	**135**	**1 040**	**1 905**
Region 4	**96**	**196**	**415**	**376**	**7 345**	**3 443**
Region 5	**78**	**157**	**42**	**110**	**336**	**937**
Adjuntas	–	–	–	–	–	–
Aguada	9	30	13	7	180	56
Aguadilla	2	15	(D)	7	(D)	43
Aguas Buenas	9	23	4	22	24	180
Aibonito	7	15	7	12	34	94
Añasco	3	10	3	3	37	23
Arecibo	2	15	(D)	13	(D)	135
Arroyo	3	6	(D)	3	(D)	13
Barceloneta	–	–	–	–	–	–
Barranquitas	32	42	29	48	229	485
Bayamón	1	15	(D)	8	(D)	66
Cabo Rojo	1	5	(D)	17	(D)	142
Caguas	18	9	5	11	39	70
Camuy	–	10	–	5	–	28
Canóvanas	8	25	2	10	19	95
Carolina	–	6	–	2	–	22
Cataño	–	–	–	–	–	–
Cayey	9	12	1	5	9	29
Ceiba	–	1	–	(D)	–	(D)
Ciales	–	4	–	4	–	49
Cidra	11	26	7	19	99	161
Coamo	11	52	22	175	221	1 722
Comerío	9	18	5	14	49	113
Corozal	22	10	35	9	239	82
Culebra	–	1	–	(D)	–	(D)
Dorado	–	–	–	–	–	–
Fajardo	–	1	–	(D)	–	(D)
Florida	–	1	–	(D)	–	(D)
Guánica	–	–	–	–	–	–
Guayama	–	4	–	2	–	17
Guayanilla	3	11	41	28	492	348
Guaynabo	–	3	–	2	–	14
Gurabo	8	11	2	6	16	56
Hatillo	3	22	5	16	40	149
Hormigueros	–	2	–	(D)	–	(D)
Humacao	–	5	–	1	–	10
Isabela	16	12	3	6	39	54
Jayuya	1	6	(D)	5	(D)	35
Juana Díaz	4	1	(D)	(D)	(D)	(D)
Juncos	–	3	–	4	–	51
Lajas	2	5	(D)	20	(D)	104
Lares	–	27	–	22	–	198
Las Marías	1	5	(D)	2	(D)	26
Las Piedras	–	5	–	4	–	77
Loíza	–	4	–	2	–	43
Luquillo	3	–	2	–	21	–
Manatí	–	9	–	15	–	55
Maricao	–	1	–	(D)	–	(D)
Maunabo	–	5	–	1	–	11
Mayagüez	3	15	(D)	21	(D)	225
Moca	2	14	(D)	4	(D)	27
Morovis	1	9	(D)	13	(D)	151
Naguabo	–	6	–	1	–	5
Naranjito	2	5	(D)	4	(D)	40
Orocovis	3	17	3	10	19	97
Patillas	4	23	7	12	64	132
Peñuelas	16	15	36	28	390	295
Ponce	–	9	–	8	–	87
Quebradillas	6	2	1	(D)	4	(D)
Rincón	–	6	–	3	–	23
Río Grande	–	5	–	2	–	10
Sabana Grande	5	6	11	22	103	997
Salinas	4	1	94	(D)	(D)	(D)
San Germán	8	8	24	4	(D)	22
San Juan	–	21	–	4	–	71
San Lorenzo	14	24	11	16	53	144
San Sebastián	19	32	11	18	158	159
Santa Isabel	1	1	(D)	(D)	(D)	(D)
Toa Alta	15	3	3	2	45	13
Toa Baja	–	–	–	–	–	–
Trujillo Alto	–	11	–	6	–	56
Utuado	–	21	–	15	–	172
Vega Alta	–	1	–	(D)	–	(D)
Vega Baja	1	1	(D)	(D)	(D)	(D)
Vieques	–	1	–	(D)	–	(D)
Villalba	20	39	32	79	311	508
Yabucoa	2	13	(D)	9	(D)	51
Yauco	29	28	33	30	360	239

TIPS [UPF] BATCH_1152 [ACEN,J_MCGRANE] ACEN 12/30/94 10:19 AM MACHINE: EPCV20 DATA:AGRI_TIPS_OP_96.TIPS;1 * 12/30/94 09:52:00 TAPE: NOreel FRAME: 95
TSF:TIPS92-09530231.DAT;1 12/30/94 09:53:08 UTF:TIPS93-09530231.DAT;1 12/30/94 09:53:08 META:AGRI_TIPS96_96.DAT;24 12/30/94 09:56:53

Table 47. **Dasheens Harvested for Sale: 1992 and 1987**

[Detail may not add to total due to rounding. For enumeration periods, see appendix A; for meaning of abbreviations and symbols, see introductory text]

Geographic area	Farms		Cuerdas		Cwt	
	1992	1987	1992	1987	1992	1987
Puerto Rico	**1 079**	**1 180**	**1 425**	**908**	**36 994**	**22 725**
Region 1	**462**	**442**	**624**	**399**	**13 974**	**11 081**
Region 2	**15**	**60**	**7**	**33**	**126**	**544**
Region 3	**71**	**145**	**73**	**66**	**1 978**	**1 262**
Region 4	**46**	**96**	**41**	**115**	**706**	**1 791**
Region 5	**485**	**437**	**680**	**294**	**20 211**	**8 047**
Adjuntas	11	1	10	(D)	67	(D)
Aguada	2	8	(D)	2	(D)	97
Aguadilla	–	2	–	(D)	–	(D)
Aguas Buenas	51	60	34	39	584	824
Aibonito	–	11	–	4	–	75
Añasco	3	22	3	9	63	127
Arecibo	–	11	–	10	–	104
Arroyo	–	–	–	–	–	–
Barceloneta	–	–	–	–	–	–
Barranquitas	199	78	356	90	9 302	2 764
Bayamón	2	24	(D)	19	(D)	292
Cabo Rojo	–	–	–	–	–	–
Caguas	56	28	14	23	414	390
Camuy	–	1	–	(D)	–	(D)
Canóvanas	15	57	13	21	202	334
Carolina	–	7	–	1	–	15
Cataño	–	–	–	–	–	–
Cayey	10	33	1	13	14	217
Ceiba	–	–	–	–	–	–
Ciales	–	4	–	2	–	65
Cidra	15	25	16	8	129	156
Coamo	9	7	8	8	163	75
Comerío	29	29	16	20	335	457
Corozal	32	53	35	62	662	1 557
Culebra	–	–	–	–	–	–
Dorado	–	–	–	–	–	–
Fajardo	–	2	–	(D)	–	(D)
Florida	–	–	–	–	–	–
Guánica	–	–	–	–	–	–
Guayama	2	3	(D)	1	(D)	27
Guayanilla	1	4	(D)	3	(D)	74
Guaynabo	–	7	–	4	–	67
Gurabo	–	5	–	2	–	25
Hatillo	2	3	(D)	2	(D)	36
Hormigueros	–	–	–	–	–	–
Humacao	–	15	–	4	–	81
Isabela	–	–	–	–	–	–
Jayuya	2	25	(D)	46	(D)	491
Juana Díaz	–	1	–	(D)	–	(D)
Juncos	–	3	–	1	–	19
Lajas	–	–	–	–	–	–
Lares	–	4	–	3	–	34
Las Marías	1	22	(D)	10	(D)	294
Las Piedras	25	25	19	11	743	309
Loíza	–	–	–	–	–	–
Luquillo	14	2	6	(D)	94	(D)
Manatí	–	1	–	(D)	–	(D)
Maricao	–	–	–	–	–	–
Maunabo	1	6	(D)	6	(D)	25
Mayagüez	11	17	3	4	(D)	58
Moca	52	46	64	26	1 784	379
Morovis	2	2	(D)	(D)	(D)	(D)
Naguabo	1	11	(D)	4	(D)	37
Naranjito	38	41	24	33	275	1 002
Orocovis	83	84	157	123	2 568	4 113
Patillas	8	20	2	15	18	504
Peñuelas	1	3	(D)	2	(D)	41
Ponce	2	14	(D)	24	(D)	283
Quebradillas	–	–	–	–	–	–
Rincón	–	2	–	(D)	–	(D)
Río Grande	18	28	10	15	440	220
Sabana Grande	–	–	–	–	–	–
Salinas	–	1	–	(D)	–	(D)
San Germán	–	9	–	4	–	132
San Juan	–	20	–	4	–	109
San Lorenzo	243	155	423	128	14 074	4 453
San Sebastián	2	17	(D)	9	(D)	170
Santa Isabel	–	–	–	–	–	–
Toa Alta	21	3	3	1	45	17
Toa Baja	–	–	–	–	–	–
Trujillo Alto	11	4	(D)	1	(D)	28
Utuado	11	34	3	14	48	285
Vega Alta	–	3	–	2	–	70
Vega Baja	–	–	–	–	–	–
Vieques	–	–	–	–	–	–
Villalba	10	11	4	12	66	179
Yabucoa	73	60	159	52	3 947	1 436
Yauco	10	6	13	4	299	57

TIPS [UPF] BATCH_1152 [ACEN,J_MCGRANE] ACEN 12/30/94 10:19 AM MACHINE: EPCV20 DATA:AGRI_TIPS_OP_96.TIPS;1 * 12/30/94 09:52:00 TAPE: NOreel FRAME: 96
TSF:TIPS92-09530231.DAT;1 12/30/94 09:53:08 UTF:TIPS93-09530231.DAT;1 12/30/94 09:53:08 META:AGRI_TIPS96_96.DAT;24 12/30/94 09:56:53

Table 48. **Cassava Harvested for Sale: 1992 and 1987**

[Detail may not add to total due to rounding. For enumeration periods, see appendix A; for meaning of abbreviations and symbols, see introductory text]

Geographic area	Farms		Cuerdas		Cwt	
	1992	1987	1992	1987	1992	1987
Puerto Rico	**717**	**1 206**	**745**	**987**	**9 696**	**21 906**
Region 1	**305**	**479**	**315**	**428**	**4 076**	**9 369**
Region 2	**26**	**83**	**15**	**47**	**160**	**810**
Region 3	**92**	**223**	**215**	**228**	**2 747**	**6 669**
Region 4	**59**	**162**	**66**	**126**	**913**	**2 476**
Region 5	**235**	**259**	**134**	**159**	**1 799**	**2 582**
Adjuntas	–	2	–	(D)	–	(D)
Aguada	8	29	2	6	36	168
Aguadilla	2	17	(D)	5	(D)	75
Aguas Buenas	29	62	21	35	262	648
Aibonito	–	6	–	(D)	–	(D)
Añasco	19	14	10	5	108	55
Arecibo	3	13	1	3	22	59
Arroyo	2	4	(D)	1	(D)	12
Barceloneta	–	6	–	5	–	36
Barranquitas	80	58	129	76	893	2 026
Bayamón	27	48	17	37	203	577
Cabo Rojo	–	8	–	14	–	294
Caguas	82	24	18	10	208	157
Camuy	1	13	(D)	9	(D)	142
Canóvanas	18	34	12	14	85	232
Carolina	10	19	6	6	113	153
Cataño	–	–	–	–	–	–
Cayey	8	9	(Z)	3	6	29
Ceiba	1	1	(D)	(D)	(D)	(D)
Ciales	2	1	(D)	(D)	(D)	(D)
Cidra	15	21	10	7	138	115
Coamo	5	33	6	33	47	461
Comerío	14	30	9	26	96	731
Corozal	32	51	59	75	1 205	1 888
Culebra	–	–	–	–	–	–
Dorado	–	–	–	–	–	–
Fajardo	–	5	–	(D)	–	(D)
Florida	–	1	–	(D)	–	(D)
Guánica	–	–	–	–	–	–
Guayama	–	3	–	1	–	5
Guayanilla	–	7	–	5	–	121
Guaynabo	1	14	(D)	24	(D)	528
Gurabo	23	36	17	42	192	763
Hatillo	1	8	(D)	5	(D)	74
Hormigueros	–	9	–	3	–	35
Humacao	1	21	(D)	8	(D)	84
Isabela	26	26	136	143	2 048	4 873
Jayuya	–	5	–	2	–	34
Juana Díaz	1	5	(D)	3	(D)	70
Juncos	9	5	13	3	215	56
Lajas	7	6	3	5	65	122
Lares	1	2	(D)	(D)	(D)	(D)
Las Marías	–	–	–	–	–	–
Las Piedras	27	20	7	9	71	111
Loíza	3	15	(D)	15	(D)	249
Luquillo	6	1	2	(D)	42	(D)
Manatí	–	8	–	3	–	29
Maricao	1	–	(D)	–	(D)	–
Maunabo	–	2	–	(D)	–	(D)
Mayagüez	12	22	12	9	105	189
Moca	7	46	5	13	79	206
Morovis	2	7	(D)	5	(D)	118
Naguabo	2	9	(D)	2	(D)	71
Naranjito	45	64	31	69	453	1 360
Orocovis	20	20	8	17	199	356
Patillas	2	13	(D)	4	(D)	53
Peñuelas	13	15	13	7	210	154
Ponce	1	12	(D)	4	(D)	58
Quebradillas	6	4	1	2	3	21
Rincón	5	4	41	2	240	33
Río Grande	17	29	19	22	368	327
Sabana Grande	5	5	5	4	28	100
Salinas	4	1	4	(D)	80	(D)
San Germán	–	18	–	6	–	113
San Juan	–	47	–	10	–	117
San Lorenzo	23	27	41	8	622	204
San Sebastián	–	19	–	(D)	–	406
Santa Isabel	2	1	(D)	(D)	(D)	(D)
Toa Alta	21	15	11	12	283	339
Toa Baja	–	–	–	–	–	–
Trujillo Alto	10	24	7	10	45	226
Utuado	–	12	–	4	–	92
Vega Alta	–	4	–	6	–	127
Vega Baja	10	8	11	7	89	165
Vieques	–	–	–	–	–	–
Villalba	13	42	23	44	311	736
Yabucoa	12	17	6	29	65	306
Yauco	20	19	17	12	222	208

TIPS [UPF] BATCH_1152 [ACEN,J_MCGRANE] ACEN 12/30/94 10:19 AM MACHINE: EPCV20 DATA:AGRI_TIPS_OP_96.TIPS;1 * 12/30/94 09:52:00 TAPE: NOreel FRAME: 97
TSF:TIPS92-09530231.DAT;1 12/30/94 09:53:08 UTF:TIPS93-09530231.DAT;1 12/30/94 09:53:08 META:AGRI_TIPS96_96.DAT;24 12/30/94 09:56:53

Table 49. **Celeriac Harvested for Sale: 1992 and 1987**

[Detail may not add to total due to rounding. For enumeration periods, see appendix A; for meaning of abbreviations and symbols, see introductory text]

Geographic area	Farms		Cuerdas		Cwt	
	1992	1987	1992	1987	1992	1987
Puerto Rico	**497**	**456**	**733**	**627**	**20 676**	**19 541**
Region 1	**398**	**342**	**666**	**555**	**19 278**	**17 411**
Region 2	**–**	**4**	**–**	**(D)**	**–**	**(D)**
Region 3	**10**	**1**	**2**	**(D)**	**39**	**(D)**
Region 4	**25**	**18**	**26**	**15**	**593**	**390**
Region 5	**64**	**91**	**39**	**55**	**766**	**1 713**
Adjuntas	–	–	–	–	–	–
Aguada	–	–	–	–	–	–
Aguadilla	–	–	–	–	–	–
Aguas Buenas	11	12	9	4	174	65
Aibonito	6	11	2	5	33	55
Añasco	–	–	–	–	–	–
Arecibo	–	3	–	(D)	–	(D)
Arroyo	–	–	–	–	–	–
Barceloneta	–	–	–	–	–	–
Barranquitas	271	183	501	372	15 813	12 338
Bayamón	–	4	–	2	–	14
Cabo Rojo	–	–	–	–	–	–
Caguas	25	7	9	4	65	78
Camuy	–	–	–	–	–	–
Canóvanas	–	8	–	4	–	45
Carolina	–	–	–	–	–	–
Cataño	–	–	–	–	–	–
Cayey	4	24	6	6	108	86
Ceiba	–	–	–	–	–	–
Ciales	–	–	–	–	–	–
Cidra	17	28	14	32	400	1 351
Coamo	16	11	23	11	534	335
Comerío	7	31	18	36	340	1 128
Corozal	8	26	6	27	191	920
Culebra	–	–	–	–	–	–
Dorado	–	–	–	–	–	–
Fajardo	–	–	–	–	–	–
Florida	–	–	–	–	–	–
Guánica	–	–	–	–	–	–
Guayama	–	1	–	(D)	–	(D)
Guayanilla	–	–	–	–	–	–
Guaynabo	–	1	–	(D)	–	(D)
Gurabo	6	1	(D)	(D)	(D)	(D)
Hatillo	–	–	–	–	–	–
Hormigueros	–	–	–	–	–	–
Humacao	–	3	–	1	–	23
Isabela	–	–	–	–	–	–
Jayuya	–	2	–	(D)	–	(D)
Juana Díaz	1	1	(D)	(D)	(D)	(D)
Juncos	–	–	–	–	–	–
Lajas	–	–	–	–	–	–
Lares	–	1	–	(D)	–	(D)
Las Marías	–	–	–	–	–	–
Las Piedras	–	–	–	–	–	–
Loíza	–	–	–	–	–	–
Luquillo	–	–	–	–	–	–
Manatí	–	–	–	–	–	–
Maricao	–	–	–	–	–	–
Maunabo	–	–	–	–	–	–
Mayagüez	1	1	(D)	(D)	(D)	(D)
Moca	–	–	–	–	–	–
Morovis	–	–	–	–	–	–
Naguabo	–	–	–	–	–	–
Naranjito	51	17	29	11	999	462
Orocovis	61	68	113	102	1 935	2 475
Patillas	–	1	–	(D)	–	(D)
Peñuelas	–	–	–	–	–	–
Ponce	–	–	–	–	–	–
Quebradillas	–	–	–	–	–	–
Rincón	–	–	–	–	–	–
Río Grande	–	2	–	(D)	–	(D)
Sabana Grande	–	–	–	–	–	–
Salinas	–	–	–	–	–	–
San Germán	–	–	–	–	–	–
San Juan	–	2	–	(D)	–	(D)
San Lorenzo	–	4	–	(D)	–	(D)
San Sebastián	9	–	(D)	–	(D)	–
Santa Isabel	–	–	–	–	–	–
Toa Alta	–	–	–	–	–	–
Toa Baja	–	–	–	–	–	–
Trujillo Alto	–	–	–	–	–	–
Utuado	–	–	–	–	–	–
Vega Alta	–	–	–	–	–	–
Vega Baja	–	–	–	–	–	–
Vieques	–	–	–	–	–	–
Villalba	2	2	(D)	(D)	(D)	(D)
Yabucoa	1	1	(D)	(D)	(D)	(D)
Yauco	–	–	–	–	–	–

TIPS [UPF] BATCH_1152 [ACEN,J_MCGRANE] ACEN 12/30/94 10:19 AM MACHINE: EPCV20 DATA:AGRI_TIPS_OP_96.TIPS;1 * 12/30/94 09:52:00 TAPE: NOreel FRAME: 98
TSF:TIPS92-09530231.DAT;1 12/30/94 09:53:08 UTF:TIPS93-09530231.DAT;1 12/30/94 09:53:08 META:AGRI_TIPS96_96.DAT;24 12/30/94 09:56:53

Table 50. **Sweetpotatoes Harvested for Sale: 1992 and 1987**

[Detail may not add to total due to rounding. For enumeration periods, see appendix A; for meaning of abbreviations and symbols, see introductory text]

Geographic area	Farms		Cuerdas		Cwt	
	1992	1987	1992	1987	1992	1987
Puerto Rico	**502**	**899**	**1 126**	**873**	**82 703**	**34 922**
Region 1	**183**	**325**	**159**	**234**	**4 866**	**4 852**
Region 2	**61**	**108**	**46**	**71**	**1 541**	**1 036**
Region 3	**48**	**67**	**24**	**30**	**394**	**483**
Region 4	**23**	**61**	**730**	**329**	**71 861**	**25 290**
Region 5	**187**	**338**	**167**	**210**	**4 042**	**3 261**
Adjuntas	–	–	–	–	–	–
Aguada	–	11	–	1	–	13
Aguadilla	1	7	(D)	2	(D)	19
Aguas Buenas	15	45	10	29	380	507
Aibonito	6	9	2	3	23	59
Añasco	–	1	–	(D)	–	(D)
Arecibo	14	17	6	14	105	204
Arroyo	–	2	–	(D)	–	(D)
Barceloneta	2	3	(D)	(D)	(D)	(D)
Barranquitas	52	48	40	40	1 015	685
Bayamón	3	18	(D)	7	(D)	119
Cabo Rojo	–	–	–	–	–	–
Caguas	50	20	13	14	276	169
Camuy	–	17	–	6	–	109
Canóvanas	17	23	12	12	186	258
Carolina	11	13	5	3	59	47
Cataño	–	–	–	–	–	–
Cayey	–	15	–	6	–	73
Ceiba	–	1	–	(D)	–	(D)
Ciales	10	1	9	(D)	188	(D)
Cidra	19	48	17	29	294	423
Coamo	4	9	4	5	92	42
Comerío	13	29	12	21	257	396
Corozal	33	39	50	57	1 884	1 380
Culebra	–	1	–	(D)	–	(D)
Dorado	–	–	–	–	–	–
Fajardo	–	–	–	–	–	–
Florida	–	–	–	–	–	–
Guánica	–	–	–	–	–	–
Guayama	–	6	–	2	–	41
Guayanilla	–	–	–	–	–	–
Guaynabo	–	2	–	(D)	–	(D)
Gurabo	10	29	3	15	106	233
Hatillo	7	18	9	14	240	288
Hormigueros	–	2	–	(D)	–	(D)
Humacao	–	20	–	8	–	88
Isabela	15	12	15	6	195	107
Jayuya	1	3	(D)	1	(D)	21
Juana Díaz	–	1	–	(D)	–	(D)
Juncos	1	4	(D)	3	(D)	41
Lajas	6	–	1	–	9	–
Lares	3	15	6	12	272	170
Las Marías	–	–	–	–	–	–
Las Piedras	15	25	5	13	272	191
Loíza	1	16	(D)	16	(D)	372
Luquillo	–	1	–	(D)	–	(D)
Manatí	–	10	–	4	–	43
Maricao	–	–	–	–	–	–
Maunabo	3	9	(D)	9	(D)	78
Mayagüez	2	7	(D)	9	(D)	205
Moca	1	8	(D)	3	(D)	34
Morovis	13	11	6	10	112	103
Naguabo	1	6	(D)	2	(D)	65
Naranjito	13	27	11	19	408	609
Orocovis	14	25	5	25	149	410
Patillas	1	17	(D)	7	(D)	51
Peñuelas	–	4	–	3	–	26
Ponce	–	3	–	1	–	3
Quebradillas	10	5	8	2	530	39
Rincón	4	2	2	(D)	24	(D)
Río Grande	5	19	4	17	188	376
Sabana Grande	1	1	(D)	(D)	(D)	(D)
Salinas	1	–	(D)	–	(D)	–
San Germán	–	2	–	(D)	–	(D)
San Juan	–	44	–	8	–	69
San Lorenzo	48	72	89	61	1 834	1 056
San Sebastián	18	14	4	5	46	86
Santa Isabel	2	1	(D)	(D)	(D)	(D)
Toa Alta	15	4	12	2	628	22
Toa Baja	–	–	–	–	–	–
Trujillo Alto	6	13	6	3	72	38
Utuado	2	8	(D)	3	(D)	34
Vega Alta	–	2	–	(D)	–	(D)
Vega Baja	–	3	–	1	–	14
Vieques	–	–	–	–	–	–
Villalba	9	10	8	8	436	73
Yabucoa	24	36	23	19	509	278
Yauco	–	5	–	3	–	26

TIPS [UPF] BATCH_1152 [ACEN,J_MCGRANE] ACEN 12/30/94 10:19 AM MACHINE: EPCV20 DATA:AGRI_TIPS_OP_96.TIPS;1 * 12/30/94 09:52:00 TAPE: NOreel FRAME: 99
TSF:TIPS92-09530231.DAT;1 12/30/94 09:53:08 UTF:TIPS93-09530231.DAT;1 12/30/94 09:53:08 META:AGRI_TIPS96_96.DAT;24 12/30/94 09:56:53

Table 51. **Yams Harvested for Sale: 1992 and 1987**

[Detail may not add to total due to rounding. For enumeration periods, see appendix A; for meaning of abbreviations and symbols, see introductory text]

Geographic area	Farms		Cuerdas		Cwt	
	1992	1987	1992	1987	1992	1987
Puerto Rico	**1 509**	**1 748**	**2 299**	**1 780**	**75 922**	**58 233**
Region 1	**520**	**477**	**1 122**	**669**	**36 390**	**29 230**
Region 2	**65**	**154**	**68**	**98**	**2 453**	**3 183**
Region 3	**172**	**313**	**153**	**173**	**7 842**	**4 115**
Region 4	**66**	**182**	**106**	**207**	**2 633**	**4 527**
Region 5	**686**	**622**	**850**	**633**	**26 604**	**17 178**
Adjuntas	1	2	(D)	(D)	(D)	(D)
Aguada	34	86	30	43	1 196	1 548
Aguadilla	2	18	(D)	10	(D)	106
Aguas Buenas	82	64	104	70	5 336	1 707
Aibonito	6	3	12	(D)	138	(D)
Añasco	14	18	7	15	380	253
Arecibo	3	24	(D)	18	11	459
Arroyo	7	13	7	9	183	227
Barceloneta	–	3	–	3	–	23
Barranquitas	279	147	781	308	27 137	14 133
Bayamón	32	24	17	15	561	254
Cabo Rojo	1	–	(D)	–	(D)	–
Caguas	86	42	40	37	1 522	1 606
Camuy	–	12	–	4	–	40
Canóvanas	11	29	44	12	569	205
Carolina	5	6	1	2	15	45
Cataño	–	–	–	–	–	–
Cayey	1	19	(D)	7	(D)	136
Ceiba	–	4	–	1	–	63
Ciales	2	2	(D)	(D)	(D)	(D)
Cidra	10	21	3	12	100	333
Coamo	17	7	29	29	624	331
Comerío	19	31	20	47	789	2 918
Corozal	54	66	152	141	3 628	6 692
Culebra	–	–	–	–	–	–
Dorado	–	–	–	–	–	–
Fajardo	–	3	–	2	–	18
Florida	1	–	(D)	–	(D)	–
Guánica	–	–	–	–	–	–
Guayama	3	9	6	9	87	185
Guayanilla	–	4	–	(D)	–	(D)
Guaynabo	–	–	–	–	–	–
Gurabo	7	17	4	7	90	170
Hatillo	4	8	2	3	75	69
Hormigueros	–	3	–	(D)	–	(D)
Humacao	32	27	18	19	797	407
Isabela	12	11	14	7	(D)	104
Jayuya	1	9	(D)	6	(D)	119
Juana Díaz	–	5	–	7	–	132
Juncos	5	1	(D)	(D)	(D)	(D)
Lajas	7	–	1	–	14	–
Lares	9	6	9	2	170	40
Las Marías	3	21	1	9	50	264
Las Piedras	76	80	79	90	2 634	2 256
Loíza	2	7	(D)	1	(D)	38
Luquillo	6	–	3	–	66	–
Manatí	–	5	–	7	–	80
Maricao	–	1	–	(D)	–	(D)
Maunabo	13	22	28	19	1 213	574
Mayagüez	3	21	1	16	(D)	212
Moca	53	62	47	33	2 085	440
Morovis	1	1	(D)	(D)	(D)	(D)
Naguabo	3	11	6	6	220	183
Naranjito	34	39	37	48	1 022	1 530
Orocovis	51	65	52	67	2 215	2 298
Patillas	23	55	19	48	499	1 570
Peñuelas	8	7	7	6	170	113
Ponce	2	20	(D)	39	(D)	579
Quebradillas	5	4	5	2	400	38
Rincón	10	7	27	3	1 744	105
Río Grande	7	15	14	11	313	662
Sabana Grande	3	4	3	5	95	82
Salinas	–	–	–	–	–	–
San Germán	1	17	(D)	3	(D)	26
San Juan	4	26	(Z)	5	5	87
San Lorenzo	205	173	312	222	6 214	6 556
San Sebastián	29	44	14	27	493	956
Santa Isabel	–	–	–	–	–	–
Toa Alta	15	3	2	2	15	24
Toa Baja	–	–	–	–	–	–
Trujillo Alto	1	8	(D)	3	(D)	188
Utuado	39	85	48	58	1 661	2 374
Vega Alta	–	4	–	3	–	76
Vega Baja	1	4	(D)	1	(D)	43
Vieques	–	–	–	–	–	–
Villalba	30	42	52	45	1 531	1 014
Yabucoa	133	142	225	143	7 658	3 190
Yauco	1	9	(D)	3	(D)	27

TIPS [UPF] BATCH_1152 [ACEN,J_MCGRANE] ACEN 12/30/94 10:19 AM MACHINE: EPCV20 DATA:AGRI_TIPS_OP_96.TIPS;1 * 12/30/94 09:52:00 TAPE: NOreel FRAME: 100
TSF:TIPS92-09530231.DAT;1 12/30/94 09:53:08 UTF:TIPS93-09530231.DAT;1 12/30/94 09:53:08 META:AGRI_TIPS96_96.DAT;24 12/30/94 09:56:53

Table 52. **Taniers Harvested for Sale: 1992 and 1987**

[Detail may not add to total due to rounding. For enumeration periods, see appendix A; for meaning of abbreviations and symbols, see introductory text]

Geographic area	Farms		Cuerdas		Cwt	
	1992	1987	1992	1987	1992	1987
Puerto Rico	**1 514**	**1 915**	**1 611**	**1 553**	**22 428**	**21 707**
Region 1	**740**	**577**	**908**	**458**	**13 138**	**7 577**
Region 2	**114**	**249**	**130**	**223**	**1 694**	**3 315**
Region 3	**213**	**392**	**173**	**214**	**2 452**	**3 016**
Region 4	**115**	**241**	**146**	**347**	**1 919**	**2 922**
Region 5	**332**	**456**	**253**	**311**	**3 225**	**4 877**
Adjuntas	22	12	23	10	242	116
Aguada	32	76	36	34	455	656
Aguadilla	3	15	(D)	7	(D)	50
Aguas Buenas	38	96	60	73	416	900
Aibonito	6	7	3	4	120	43
Añasco	31	44	21	21	221	217
Arecibo	32	34	8	30	86	338
Arroyo	5	12	4	8	106	112
Barceloneta	4	5	4	4	33	28
Barranquitas	173	48	211	41	4 761	855
Bayamón	32	43	12	38	241	549
Cabo Rojo	1	4	(D)	(D)	(D)	(D)
Caguas	136	44	61	33	745	627
Camuy	–	23	–	15	–	296
Canóvanas	21	48	14	25	98	248
Carolina	21	19	5	10	42	107
Cataño	–	–	–	–	–	–
Cayey	5	32	3	12	15	135
Ceiba	1	3	(D)	1	(D)	7
Ciales	4	10	(D)	11	(D)	219
Cidra	27	51	24	30	243	440
Coamo	12	16	18	23	152	170
Comerío	22	42	31	37	540	640
Corozal	193	93	295	112	3 726	1 842
Culebra	–	–	–	–	–	–
Dorado	–	–	–	–	–	–
Fajardo	–	4	–	2	–	14
Florida	–	1	–	(D)	–	(D)
Guánica	–	–	–	–	–	–
Guayama	1	6	(D)	3	(D)	49
Guayanilla	1	6	(D)	5	(D)	64
Guaynabo	–	16	–	16	–	192
Gurabo	35	57	22	41	408	688
Hatillo	13	36	25	32	272	614
Hormigueros	4	8	(Z)	3	7	28
Humacao	–	21	–	8	–	72
Isabela	11	11	4	6	57	63
Jayuya	16	29	38	163	519	924
Juana Díaz	2	11	(D)	11	(D)	188
Juncos	–	3	–	2	–	65
Lajas	6	–	1	–	15	–
Lares	4	35	6	31	84	511
Las Marías	9	19	5	11	53	134
Las Piedras	26	28	19	38	271	442
Loíza	2	9	(D)	2	(D)	31
Luquillo	10	3	15	1	101	16
Manatí	–	10	–	6	–	92
Maricao	4	1	(D)	(D)	15	(D)
Maunabo	–	7	–	3	–	35
Mayagüez	12	43	10	20	70	318
Moca	57	79	39	43	506	523
Morovis	13	14	16	28	198	363
Naguabo	2	7	(D)	1	(D)	22
Naranjito	129	74	166	87	1 480	1 692
Orocovis	45	38	50	30	503	613
Patillas	12	42	11	17	131	135
Peñuelas	2	12	(D)	9	(D)	110
Ponce	6	37	10	49	79	397
Quebradillas	–	5	–	5	–	46
Rincón	10	11	26	7	460	178
Río Grande	26	27	34	17	804	264
Sabana Grande	8	8	10	8	78	85
Salinas	–	–	–	–	–	–
San Germán	1	25	(D)	17	(D)	173
San Juan	–	63	–	15	–	210
San Lorenzo	30	63	37	46	699	1 074
San Sebastián	24	48	11	35	142	578
Santa Isabel	–	–	–	–	–	–
Toa Alta	58	9	69	5	776	106
Toa Baja	–	–	–	–	–	–
Trujillo Alto	7	33	5	17	43	153
Utuado	42	72	68	60	1 006	797
Vega Alta	–	5	–	2	–	38
Vega Baja	2	4	(D)	(D)	(D)	(D)
Vieques	–	–	–	–	–	–
Villalba	29	41	35	35	560	318
Yabucoa	15	40	10	19	158	334
Yauco	19	17	16	14	196	340

TIPS [UPF] BATCH_1152 [ACEN,J_MCGRANE] ACEN 12/30/94 10:19 AM MACHINE: EPCV20 DATA:AGRI_TIPS_OP_96.TIPS;1 * 12/30/94 09:52:00 TAPE: NOreel FRAME: 101
TSF:TIPS92-09530231.DAT;1 12/30/94 09:53:08 UTF:TIPS93-09530231.DAT;1 12/30/94 09:53:08 META:AGRI_TIPS96_96.DAT;24 12/30/94 09:56:53

Table 53. Other Grains and Farinaceous Crops Harvested for Sale: 1992 and 1987

[Detail may not add to total due to rounding. For enumeration periods, see appendix A; for meaning of abbreviations and symbols, see introductory text]

Geographic area	Farms		Cuerdas		Cwt	
	1992	1987	1992	1987	1992	1987
Puerto Rico	**236**	**271**	**380**	**1 406**	**8 141**	**35 617**
Region 1	**96**	**61**	**183**	**312**	**4 006**	**5 208**
Region 2	**24**	**33**	**15**	**(D)**	**178**	**(D)**
Region 3	**25**	**64**	**24**	**(D)**	**298**	**(D)**
Region 4	**32**	**38**	**86**	**(D)**	**1 955**	**(D)**
Region 5	**59**	**75**	**74**	**54**	**1 703**	**777**
Adjuntas	–	–	–	–	–	–
Aguada	–	1	–	(D)	–	(D)
Aguadilla	–	1	–	(D)	–	(D)
Aguas Buenas	1	3	(D)	(D)	(D)	(D)
Aibonito	–	–	–	–	–	–
Añasco	10	14	4	9	57	51
Arecibo	2	–	(D)	–	(D)	–
Arroyo	–	1	–	(D)	–	(D)
Barceloneta	–	–	–	–	–	–
Barranquitas	31	17	125	21	2 850	206
Bayamón	5	4	(D)	(D)	15	(D)
Cabo Rojo	–	–	–	–	–	–
Caguas	12	6	33	(D)	797	(D)
Camuy	1	6	(D)	3	(D)	67
Canóvanas	2	5	(D)	3	(D)	41
Carolina	–	3	–	4	–	127
Cataño	–	–	–	–	–	–
Cayey	–	5	–	4	–	108
Ceiba	–	–	–	–	–	–
Ciales	6	3	4	4	30	60
Cidra	8	4	2	(D)	45	(D)
Coamo	12	12	31	41	900	576
Comerío	–	4	–	12	–	432
Corozal	7	6	3	3	(D)	89
Culebra	–	–	–	–	–	–
Dorado	–	–	–	–	–	–
Fajardo	–	–	–	–	–	–
Florida	–	–	–	–	–	–
Guánica	–	–	–	–	–	–
Guayama	–	–	–	–	–	–
Guayanilla	–	2	–	(D)	–	(D)
Guaynabo	–	1	–	(D)	–	(D)
Gurabo	7	14	3	7	62	188
Hatillo	–	13	–	23	–	330
Hormigueros	–	–	–	–	–	–
Humacao	–	4	–	(D)	–	(D)
Isabela	8	12	2	(D)	28	(D)
Jayuya	–	–	–	–	–	–
Juana Díaz	–	–	–	–	–	–
Juncos	–	–	–	–	–	–
Lajas	–	4	–	(D)	–	(D)
Lares	8	2	5	(D)	121	(D)
Las Marías	–	9	–	14	–	365
Las Piedras	13	5	5	10	66	146
Loíza	–	–	–	–	–	–
Luquillo	–	2	–	(D)	–	(D)
Manatí	–	1	–	(D)	–	(D)
Maricao	–	–	–	–	–	–
Maunabo	–	2	–	(D)	–	(D)
Mayagüez	1	16	(D)	11	(D)	389
Moca	2	–	(D)	–	(D)	–
Morovis	1	1	(D)	(D)	(D)	(D)
Naguabo	1	–	(D)	–	(D)	–
Naranjito	5	1	7	(D)	(D)	(D)
Orocovis	9	6	25	8	230	49
Patillas	–	4	–	1	–	8
Peñuelas	7	7	(D)	(D)	(D)	(D)
Ponce	–	1	–	(D)	–	(D)
Quebradillas	5	1	1	(D)	5	(D)
Rincón	–	–	–	–	–	–
Río Grande	3	4	6	4	151	167
Sabana Grande	2	1	(D)	(D)	(D)	(D)
Salinas	1	–	(D)	–	(D)	–
San Germán	2	4	(D)	4	(D)	86
San Juan	–	1	–	(D)	–	(D)
San Lorenzo	16	25	17	(D)	377	(D)
San Sebastián	–	2	–	(D)	–	(D)
Santa Isabel	–	1	–	(D)	–	(D)
Toa Alta	25	2	12	(D)	218	(D)
Toa Baja	–	–	–	–	–	–
Trujillo Alto	9	4	3	(D)	(D)	(D)
Utuado	–	3	–	6	–	22
Vega Alta	–	1	–	(D)	–	(D)
Vega Baja	1	3	(D)	(D)	(D)	(D)
Vieques	–	–	–	–	–	–
Villalba	9	4	14	5	338	67
Yabucoa	1	7	(D)	11	(D)	89
Yauco	3	6	18	10	283	106

TIPS [UPF] BATCH_1152 [ACEN,J_MCGRANE] ACEN 12/30/94 10:19 AM MACHINE: EPCV20 DATA:AGRI_TIPS_OP_96.TIPS;1 * 12/30/94 09:52:00 TAPE: NOreel FRAME: 102
TSF:TIPS92-09530231.DAT;1 12/30/94 09:53:08 UTF:TIPS93-09530231.DAT;1 12/30/94 09:53:08 META:AGRI_TIPS96_96.DAT;24 12/30/94 09:56:53

Table 54. Fruits and Coconuts by Size of Farms: 1992 and 1987

[Data for 1987 include plantains and bananas. Detail may not add to total due to rounding. For enumeration periods, see appendix A; for meaning of abbreviations and symbols, see introductory text]

Geographic area	Total				Farms with—									
	Farms		Cuerdas		Less than 10 cuerdas		10 to 19 cuerdas		20 to 49 cuerdas		50 to 99 cuerdas		100 cuerdas or more	
	1992	1987	1992	1987	1992	1987	1992	1987	1992	1987	1992	1987	1992	1987
Puerto Rico	**5 486**	**11 820**	**15 033**	**51 523**	**5 274**	**10 763**	**132**	**591**	**60**	**334**	**8**	**87**	**12**	**45**
Region 1	**638**	**2 402**	**860**	**11 954**	**616**	**2 155**	**20**	**136**	**2**	**84**	**–**	**16**	**–**	**11**
Region 2	**1 348**	**2 347**	**3 000**	**10 647**	**1 293**	**2 110**	**39**	**134**	**13**	**70**	**1**	**23**	**2**	**10**
Region 3	**1 420**	**2 589**	**3 253**	**8 152**	**1 356**	**2 437**	**34**	**80**	**27**	**57**	**–**	**8**	**3**	**7**
Region 4	**1 366**	**2 573**	**6 895**	**15 179**	**1 311**	**2 265**	**26**	**161**	**15**	**98**	**7**	**32**	**7**	**17**
Region 5	**714**	**1 909**	**1 025**	**5 591**	**698**	**1 796**	**13**	**80**	**3**	**25**	**–**	**8**	**–**	**–**
Adjuntas	397	547	1 662	4 819	379	454	5	34	8	36	3	16	2	7
Aguada	26	194	103	321	23	188	1	3	2	3	–	–	–	–
Aguadilla	19	40	46	39	18	40	–	–	1	–	–	–	–	–
Aguas Buenas	97	255	86	668	97	248	–	7	–	–	–	–	–	–
Aibonito	22	70	31	262	22	66	–	1	–	2	–	1	–	–
Añasco	57	174	121	402	55	166	2	4	–	4	–	–	–	–
Arecibo	56	216	134	328	55	211	–	3	–	1	–	1	1	–
Arroyo	7	44	18	217	7	36	–	5	–	3	–	–	–	–
Barceloneta	8	14	33	25	8	14	–	–	–	–	–	–	–	–
Barranquitas	44	322	47	1 382	43	292	1	19	–	8	–	2	–	1
Bayamón	13	170	17	423	13	164	–	3	–	3	–	–	–	–
Cabo Rojo	14	36	37	134	12	30	2	5	–	1	–	–	–	–
Caguas	178	132	131	330	178	128	–	4	–	–	–	–	–	–
Camuy	5	128	(D)	107	5	126	–	1	–	1	–	–	–	–
Canóvanas	51	201	102	527	50	192	–	6	1	2	–	1	–	–
Carolina	30	62	11	108	30	60	–	1	–	1	–	–	–	–
Cataño	–	–	–	–	–	–	–	–	–	–	–	–	–	–
Cayey	59	152	46	463	59	143	–	5	–	4	–	–	–	–
Ceiba	5	30	(D)	57	4	29	1	1	–	–	–	–	–	–
Ciales	95	150	181	682	91	132	3	11	1	5	–	2	–	–
Cidra	54	171	99	520	54	158	–	12	–	1	–	–	–	–
Coamo	42	141	96	840	41	124	–	10	1	4	–	1	–	2
Comerío	69	158	91	1 033	68	139	1	8	–	8	–	1	–	2
Corozal	78	354	121	2 337	75	292	3	36	–	21	–	3	–	2
Culebra	–	–	–	–	–	–	–	–	–	–	–	–	–	–
Dorado	1	17	(D)	15	1	16	–	1	–	–	–	–	–	–
Fajardo	4	31	(D)	78	3	29	1	1	–	1	–	–	–	–
Florida	9	7	6	21	9	7	–	–	–	–	–	–	–	–
Guánica	2	7	(D)	759	1	4	–	–	–	–	–	–	1	3
Guayama	27	52	78	407	26	44	–	6	1	–	–	1	–	1
Guayanilla	52	98	534	562	49	88	2	3	–	4	–	1	1	2
Guaynabo	14	63	8	169	14	59	–	3	–	1	–	–	–	–
Gurabo	29	133	16	238	29	129	–	3	–	–	–	1	–	–
Hatillo	10	105	18	124	9	103	1	1	–	1	–	–	–	–
Hormigueros	9	29	(D)	137	9	27	–	–	–	1	–	1	–	–
Humacao	25	76	41	269	24	72	–	1	1	2	–	1	–	–
Isabela	46	83	56	208	46	79	–	1	–	3	–	–	–	–
Jayuya	140	510	232	2 187	138	448	1	40	1	17	–	5	–	–
Juana Díaz	21	69	613	1 228	17	53	1	11	1	3	1	1	1	1
Juncos	17	57	67	77	16	55	1	2	–	–	–	–	–	–
Lajas	8	26	7	14	8	26	–	–	–	–	–	–	–	–
Lares	687	438	1 760	4 125	650	348	26	42	9	28	1	14	1	6
Las Marías	411	392	990	1 589	391	361	11	18	8	9	–	3	1	1
Las Piedras	16	176	(D)	824	16	152	–	16	–	7	–	1	–	–
Loíza	8	30	19	411	8	25	–	1	–	3	–	–	–	1
Luquillo	16	32	35	149	15	30	–	1	1	–	–	1	–	–
Manatí	5	80	(D)	185	3	78	–	1	2	1	–	–	–	–
Maricao	124	202	388	1 380	118	179	3	10	3	8	–	2	–	3
Maunabo	10	75	39	366	8	64	2	6	–	4	–	1	–	–
Mayagüez	73	438	137	684	70	426	2	7	1	4	–	1	–	–
Moca	44	254	53	559	44	246	–	6	–	2	–	–	–	–
Morovis	70	169	75	835	68	144	2	19	–	5	–	1	–	–
Naguabo	1	54	(D)	243	1	50	–	2	–	–	–	2	–	–
Naranjito	51	296	133	2 136	43	250	8	20	–	21	–	3	–	2
Orocovis	77	264	62	1 921	77	217	–	29	–	13	–	3	–	2
Patillas	99	170	177	691	97	153	2	11	–	5	–	–	–	1
Peñuelas	142	109	176	300	138	104	3	4	1	1	–	–	–	–
Ponce	84	299	804	2 063	74	264	6	16	3	13	–	4	1	2
Quebradillas	25	53	15	44	25	53	–	–	–	–	–	–	–	–
Rincón	25	34	35	153	24	31	1	–	–	3	–	–	–	–
Río Grande	5	78	9	258	5	75	–	2	–	–	–	1	–	–
Sabana Grande	84	37	68	155	84	33	–	1	–	3	–	–	–	–
Salinas	3	27	(D)	190	3	22	–	1	–	3	–	1	–	–
San Germán	106	225	94	293	105	221	–	3	1	1	–	–	–	–
San Juan	–	119	–	163	–	117	–	2	–	–	–	–	–	–
San Lorenzo	45	310	189	636	36	299	8	9	1	1	–	1	–	–
San Sebastián	372	418	1 007	1 326	348	380	12	22	11	15	–	1	1	–
Santa Isabel	2	3	(D)	180	–	1	–	–	–	1	–	–	2	1
Toa Alta	139	51	157	125	134	49	5	1	–	1	–	–	–	–
Toa Baja	–	4	–	410	–	3	–	–	–	–	–	–	–	1
Trujillo Alto	9	86	2	101	9	86	–	–	–	–	–	–	–	–
Utuado	365	940	713	4 063	357	850	7	54	1	27	–	5	–	4
Vega Alta	6	30	4	149	6	27	–	1	–	1	–	1	–	–
Vega Baja	13	47	9	109	13	44	–	2	–	1	–	–	–	–
Vieques	18	4	9	3	18	4	–	–	–	–	–	–	–	–
Villalba	96	191	248	460	94	183	–	5	–	2	2	1	–	–
Yabucoa	50	248	25	695	50	232	–	12	–	4	–	–	–	–
Yauco	365	313	575	1 036	356	291	8	15	–	6	1	1	–	–

TIPS [UPF] BATCH_1152 [ACEN,J_MCGRANE] ACEN 12/30/94 10:19 AM MACHINE: EPCV20 DATA:AGRI_TIPS_OP_96.TIPS;1 * 12/30/94 09:52:00 TAPE: NOreel FRAME: 103
TSF:TIPS92-09530231.DAT;1 12/30/94 09:53:08 UTF:TIPS93-09530231.DAT;1 12/30/94 09:53:08 META:AGRI_TIPS96_96.DAT;24 12/30/94 09:56:53

Table 55. **Coconuts: 1992 and 1987**

[For enumeration periods, see appendix A; for meaning of abbreviations and symbols, see introductory text]

Geographic area	Total						Trees				Quantity harvested			
	Farms		Cuerdas		Trees		Nonbearing age		Bearing age		Farms		Hundreds	
	1992	1987	1992	1987	1992	1987	1992	1987	1992	1987	1992	1987	1992	1987
Puerto Rico	**456**	**3 408**	**299**	**(NA)**	**25 742**	**60 242**	**2 698**	**14 863**	**23 044**	**45 379**	**273**	**1 780**	**6 278**	**6 199**
Region 1	**99**	**682**	**69**	**(NA)**	**4 820**	**29 173**	**615**	**4 745**	**4 205**	**24 428**	**57**	**369**	**1 398**	**2 235**
Region 2	**95**	**753**	**50**	**(NA)**	**3 493**	**5 258**	**119**	**2 105**	**3 374**	**3 153**	**76**	**381**	**667**	**548**
Region 3	**114**	**740**	**94**	**(NA)**	**10 766**	**9 508**	**1 017**	**2 578**	**9 749**	**6 930**	**53**	**367**	**2 764**	**1 262**
Region 4	**45**	**432**	**15**	**(NA)**	**1 114**	**6 912**	**238**	**1 859**	**876**	**5 053**	**25**	**185**	**274**	**710**
Region 5	**103**	**801**	**71**	**(NA)**	**5 549**	**9 391**	**709**	**3 576**	**4 840**	**5 815**	**62**	**478**	**1 175**	**1 445**
Adjuntas	2	7	(D)	(NA)	(D)	32	(D)	28	(D)	(D)	2	2	(D)	(D)
Aguada	7	107	51	(NA)	7 505	2 140	(D)	317	(D)	1 823	6	68	2 248	400
Aguadilla	1	18	(D)	(NA)	(D)	109	(D)	61	–	48	–	7	–	4
Aguas Buenas	3	123	1	(NA)	45	1 219	–	593	45	626	3	61	20	100
Aibonito	–	5	–	(NA)	–	221	–	203	–	18	–	2	–	(D)
Añasco	11	63	1	(NA)	35	417	7	285	28	132	3	31	3	16
Arecibo	5	148	1	(NA)	(D)	790	(D)	244	(D)	546	4	41	20	55
Arroyo	1	17	(D)	(NA)	(D)	(D)	–	83	(D)	(D)	–	3	–	(D)
Barceloneta	–	7	–	(NA)	–	27	–	8	–	19	–	5	–	5
Barranquitas	–	24	–	(NA)	–	79	–	55	–	24	–	6	–	3
Bayamón	8	99	1	(NA)	54	938	(D)	422	(D)	516	2	70	(D)	102
Cabo Rojo	6	19	4	(NA)	(D)	1 818	(D)	438	(D)	1 380	4	10	(D)	147
Caguas	27	73	7	(NA)	845	402	(D)	117	(D)	285	8	57	139	68
Camuy	3	48	(Z)	(NA)	20	221	(D)	68	(D)	153	2	35	(D)	39
Canóvanas	2	130	(D)	(NA)	(D)	1 307	–	827	(D)	480	2	86	(D)	103
Carolina	6	32	1	(NA)	60	354	–	103	60	251	6	22	47	40
Cataño	–	–	–	(NA)	–	–	–	–	–	–	–	–	–	–
Cayey	19	41	3	(NA)	362	327	141	157	221	170	10	26	72	19
Ceiba	2	22	(D)	(NA)	(D)	156	(D)	9	–	147	–	13	–	21
Ciales	30	26	3	(NA)	173	168	61	94	112	74	18	16	41	(D)
Cidra	2	53	(D)	(NA)	(D)	397	(D)	291	(D)	106	1	34	(D)	22
Coamo	8	24	2	(NA)	130	92	24	41	106	51	4	15	28	8
Comerío	1	34	(D)	(NA)	(D)	237	(D)	111	–	126	–	20	–	23
Corozal	–	14	–	(NA)	–	210	–	31	–	179	–	6	–	8
Culebra	–	–	–	(NA)	–	–	–	–	–	–	–	–	–	–
Dorado	–	13	–	(NA)	–	76	–	15	–	61	–	–	–	–
Fajardo	2	22	(D)	(NA)	(D)	398	(D)	53	(D)	345	1	14	(D)	32
Florida	2	3	(D)	(NA)	(D)	21	(D)	19	–	2	–	1	–	(D)
Guánica	–	–	–	(NA)	–	–	–	–	–	–	–	–	–	–
Guayama	1	14	(D)	(NA)	(D)	1 194	–	1	(D)	1 193	1	7	(D)	294
Guayanilla	–	16	–	(NA)	–	44	–	20	–	24	–	8	–	6
Guaynabo	6	34	(Z)	(NA)	12	554	6	276	6	278	6	14	6	25
Gurabo	15	43	3	(NA)	436	386	86	142	350	244	7	28	70	41
Hatillo	3	25	(Z)	(NA)	(D)	112	–	43	(D)	69	3	15	23	14
Hormigueros	1	15	(D)	(NA)	(D)	62	–	28	(D)	34	1	8	(D)	5
Humacao	2	48	(D)	(NA)	(D)	2 048	–	233	(D)	1 815	2	21	(D)	738
Isabela	28	41	20	(NA)	1 708	2 228	(D)	137	(D)	2 091	21	27	321	497
Jayuya	7	123	1	(NA)	36	1 033	(D)	840	(D)	193	2	48	(D)	32
Juana Díaz	1	4	(D)	(NA)	(D)	71	(D)	5	–	66	–	3	–	5
Juncos	–	42	–	(NA)	–	313	–	144	–	169	–	7	–	11
Lajas	–	7	–	(NA)	–	37	–	11	–	26	–	3	–	8
Lares	2	32	(D)	(NA)	(D)	130	–	65	(D)	65	2	16	(D)	11
Las Marías	18	106	5	(NA)	288	502	112	271	176	231	10	63	61	44
Las Piedras	1	81	(D)	(NA)	(D)	582	–	253	(D)	329	1	59	(D)	77
Loíza	6	17	17	(NA)	1 350	14 970	–	46	1 350	14 924	6	12	150	1 363
Luquillo	3	24	(D)	(NA)	(D)	4 687	–	2 021	(D)	2 666	3	18	(D)	255
Manatí	3	53	(D)	(NA)	(D)	653	(D)	387	(D)	266	2	32	(D)	57
Maricao	1	9	(D)	(NA)	(D)	23	–	18	(D)	5	1	4	(D)	(D)
Maunabo	2	20	(D)	(NA)	(D)	147	(D)	5	(D)	142	2	12	(D)	21
Mayagüez	16	92	1	(NA)	95	370	81	103	14	267	2	40	(D)	59
Moca	2	36	(D)	(NA)	(D)	190	–	48	(D)	142	2	28	(D)	24
Morovis	13	23	1	(NA)	57	275	(D)	166	(D)	109	12	7	13	5
Naguabo	1	28	(D)	(NA)	(D)	650	–	36	(D)	614	1	19	(D)	73
Naranjito	1	24	(D)	(NA)	(D)	332	–	85	(D)	247	1	10	(D)	16
Orocovis	–	8	–	(NA)	–	(D)	–	25	–	(D)	–	3	–	2
Patillas	16	59	22	(NA)	1 497	2 020	(D)	543	(D)	1 477	13	41	385	288
Peñuelas	1	26	(D)	(NA)	(D)	253	(D)	48	(D)	205	1	10	(D)	11
Ponce	5	55	(Z)	(NA)	24	267	–	121	24	146	1	10	(D)	7
Quebradillas	17	24	1	(NA)	127	308	–	206	127	102	17	21	47	21
Rincón	4	5	(Z)	(NA)	4	29	–	16	4	13	–	4	–	3
Río Grande	2	25	(D)	(NA)	(D)	163	(D)	8	(D)	155	1	18	(D)	33
Sabana Grande	1	8	(D)	(NA)	(D)	43	(D)	38	–	5	–	2	–	(D)
Salinas	–	4	–	(NA)	–	14	–	12	–	2	–	–	–	–
San Germán	4	128	(Z)	(NA)	24	1 061	(D)	606	(D)	455	1	21	(D)	12
San Juan	–	72	–	(NA)	–	543	–	95	–	448	–	13	–	10
San Lorenzo	3	135	4	(NA)	385	1 477	(D)	590	(D)	887	3	103	160	198
San Sebastián	14	86	9	(NA)	594	479	(D)	201	(D)	278	2	51	(D)	42
Santa Isabel	–	2	–	(NA)	–	(D)	–	–	–	(D)	–	2	–	(D)
Toa Alta	36	16	3	(NA)	195	379	–	98	195	281	26	10	152	37
Toa Baja	–	–	–	(NA)	–	–	–	–	–	–	–	–	–	–
Trujillo Alto	2	45	(D)	(NA)	(D)	405	(D)	102	(D)	303	–	16	–	34
Utuado	11	333	6	(NA)	546	1 495	(D)	723	(D)	772	10	175	64	146
Vega Alta	4	26	3	(NA)	155	3 326	(D)	363	(D)	2 963	3	18	11	128
Vega Baja	6	31	1	(NA)	98	1 058	–	82	98	976	6	17	8	188
Vieques	18	1	1	(NA)	54	(D)	54	–	–	(D)	–	–	–	–
Villalba	5	30	1	(NA)	33	420	(D)	73	(D)	347	2	7	(D)	(D)
Yabucoa	10	109	2	(NA)	130	1 222	–	812	130	410	10	49	23	75
Yauco	16	51	4	(NA)	285	492	21	44	264	448	13	29	91	39

TIPS [UPF] BATCH_1152 [ACEN,J_MCGRANE] ACEN 12/30/94 10:19 AM MACHINE: EPCV20 DATA:AGRI_TIPS_OP_96.TIPS;1 * 12/30/94 09:52:00 TAPE: NOreel FRAME: 104
TSF:TIPS92-09530231.DAT;1 12/30/94 09:53:08 UTF:TIPS93-09530231.DAT;1 12/30/94 09:53:08 META:AGRI_TIPS96_96.DAT;24 12/30/94 09:56:53

Table 56. **Grapefruit: 1992 and 1987**

[For enumeration periods, see appendix A; for meaning of abbreviations and symbols, see introductory text]

Geographic area	Total						Trees				Quantity harvested			
	Farms		Cuerdas		Trees		Nonbearing age		Bearing age		Farms		Hundreds	
	1992	1987	1992	1987	1992	1987	1992	1987	1992	1987	1992	1987	1992	1987
Puerto Rico	**1 334**	**4 468**	**624**	**(NA)**	**51 688**	**63 897**	**9 726**	**15 473**	**41 962**	**48 424**	**1 234**	**3 019**	**29 556**	**26 549**
Region 1	**269**	**842**	**79**	**(NA)**	**7 659**	**9 340**	**751**	**2 332**	**6 908**	**7 008**	**239**	**566**	**5 174**	**4 719**
Region 2	**204**	**973**	**94**	**(NA)**	**9 271**	**11 574**	**1 558**	**3 057**	**7 713**	**8 517**	**194**	**659**	**4 488**	**5 483**
Region 3	**248**	**926**	**208**	**(NA)**	**9 870**	**12 121**	**2 286**	**4 568**	**7 584**	**7 553**	**229**	**634**	**8 649**	**5 890**
Region 4	**295**	**814**	**132**	**(NA)**	**12 927**	**21 607**	**3 121**	**2 163**	**9 806**	**19 444**	**281**	**566**	**5 197**	**5 503**
Region 5	**318**	**913**	**112**	**(NA)**	**11 961**	**9 255**	**2 010**	**3 353**	**9 951**	**5 902**	**291**	**594**	**6 048**	**4 955**
Adjuntas	15	40	30	(NA)	2 371	10 934	(D)	18	(D)	10 916	14	33	1 019	1 332
Aguada	15	107	6	(NA)	346	531	105	114	241	417	9	84	156	608
Aguadilla	6	16	1	(NA)	102	125	(D)	75	(D)	50	5	13	10	38
Aguas Buenas	54	136	18	(NA)	1 117	1 253	43	481	1 074	772	51	88	573	793
Aibonito	2	18	(D)	(NA)	(D)	286	(D)	2	–	284	–	14	–	626
Añasco	7	70	(Z)	(NA)	31	772	–	267	31	505	6	51	21	508
Arecibo	32	155	8	(NA)	580	1 142	(D)	160	(D)	982	32	51	424	308
Arroyo	2	25	(D)	(NA)	(D)	897	–	238	(D)	659	2	7	(D)	43
Barceloneta	2	6	(D)	(NA)	(D)	46	–	20	(D)	26	2	2	(D)	(D)
Barranquitas	13	97	8	(NA)	916	1 193	176	202	740	991	13	74	605	648
Bayamón	9	105	1	(NA)	96	1 021	50	250	46	771	4	80	21	876
Cabo Rojo	4	9	(Z)	(NA)	16	50	(D)	10	(D)	40	4	6	8	18
Caguas	96	66	14	(NA)	1 313	1 494	245	1 070	1 068	424	96	53	1 375	384
Camuy	2	47	(D)	(NA)	(D)	340	–	80	(D)	260	2	33	(D)	153
Canóvanas	27	129	12	(NA)	1 616	960	36	402	1 580	558	27	110	821	431
Carolina	1	30	(D)	(NA)	(D)	217	–	70	(D)	147	1	21	(D)	114
Cataño	–	–	–	(NA)	–	–	–	–	–	–	–	–	–	–
Cayey	41	89	8	(NA)	1 283	1 578	(D)	328	(D)	1 250	41	72	521	566
Ceiba	3	20	(D)	(NA)	(D)	126	–	–	(D)	126	3	14	(D)	103
Ciales	42	60	12	(NA)	2 461	1 097	1 220	471	1 241	626	42	40	590	471
Cidra	19	84	12	(NA)	1 007	1 186	(D)	469	(D)	717	18	73	646	690
Coamo	2	16	(D)	(NA)	(D)	(D)	(D)	(D)	–	93	–	13	–	40
Comerío	28	52	4	(NA)	383	885	64	474	319	411	21	40	301	507
Corozal	33	25	12	(NA)	949	546	30	41	919	505	33	18	680	148
Culebra	–	–	–	(NA)	–	–	–	–	–	–	–	–	–	–
Dorado	–	7	–	(NA)	–	(D)	–	6	–	(D)	–	–	–	–
Fajardo	1	20	(D)	(NA)	(D)	145	–	42	(D)	103	1	13	(D)	78
Florida	8	5	2	(NA)	225	83	(D)	33	(D)	50	8	3	82	(D)
Guánica	–	–	–	(NA)	–	–	–	–	–	–	–	–	–	–
Guayama	5	21	2	(NA)	155	625	–	372	155	253	5	10	78	175
Guayanilla	23	35	13	(NA)	898	639	–	53	898	586	23	23	560	277
Guaynabo	7	33	1	(NA)	75	303	36	70	39	233	7	16	63	95
Gurabo	15	56	1	(NA)	83	410	(D)	97	(D)	313	2	30	(D)	118
Hatillo	3	39	(Z)	(NA)	(D)	311	–	61	(D)	250	3	23	71	254
Hormigueros	1	23	(D)	(NA)	(D)	554	–	39	(D)	515	1	17	(D)	464
Humacao	16	38	1	(NA)	68	452	28	120	40	332	16	18	72	192
Isabela	31	25	6	(NA)	279	251	–	22	279	229	24	20	192	329
Jayuya	56	287	20	(NA)	1 536	2 773	(D)	474	(D)	2 299	51	227	781	1 642
Juana Díaz	3	10	(D)	(NA)	400	460	–	92	400	368	3	9	(D)	122
Juncos	13	37	6	(NA)	482	178	(D)	130	(D)	48	12	4	264	31
Lajas	–	7	–	(NA)	–	40	–	10	–	30	–	3	–	31
Lares	17	90	20	(NA)	1 793	1 875	–	184	1 793	1 691	17	71	942	1 040
Las Marías	50	134	135	(NA)	4 409	1 540	1 000	272	3 409	1 268	50	108	5 937	871
Las Piedras	3	60	(D)	(NA)	(D)	234	(D)	26	(D)	208	1	48	(D)	237
Loíza	4	20	(Z)	(NA)	21	167	(D)	42	(D)	125	1	13	(D)	107
Luquillo	7	22	5	(NA)	305	232	–	61	305	171	7	18	215	159
Manatí	3	62	(D)	(NA)	(D)	2 309	(D)	1 421	(D)	888	2	48	(D)	399
Maricao	9	26	4	(NA)	411	460	(D)	163	(D)	297	8	19	224	218
Maunabo	3	27	20	(NA)	1 606	213	–	5	1 606	208	3	18	884	129
Mayagüez	24	205	28	(NA)	2 232	5 524	(D)	2 998	(D)	2 526	23	139	806	1 640
Moca	2	47	(D)	(NA)	(D)	188	–	30	(D)	158	2	39	(D)	326
Morovis	27	36	21	(NA)	1 543	557	107	166	1 436	391	26	23	888	299
Naguabo	–	35	–	(NA)	–	300	–	40	–	260	–	25	–	185
Naranjito	14	46	3	(NA)	314	933	–	100	314	833	14	39	373	543
Orocovis	18	49	7	(NA)	915	969	(D)	287	(D)	682	18	33	610	426
Patillas	16	99	21	(NA)	4 069	1 360	1 410	196	2 659	1 164	16	86	1 298	655
Peñuelas	33	39	9	(NA)	1 237	646	(D)	327	(D)	319	33	23	449	156
Ponce	18	106	7	(NA)	529	1 510	(D)	171	(D)	1 339	18	50	321	583
Quebradillas	13	26	2	(NA)	85	156	(D)	38	(D)	118	13	25	60	88
Rincón	13	7	1	(NA)	84	50	–	23	84	27	13	6	68	21
Río Grande	3	25	1	(NA)	93	220	–	80	93	140	3	18	88	91
Sabana Grande	1	7	(D)	(NA)	(D)	58	–	49	(D)	9	1	4	(D)	16
Salinas	–	2	–	(NA)	–	(D)	–	(D)	–	–	–	–	–	–
San Germán	22	133	3	(NA)	217	906	(D)	225	(D)	681	21	46	271	279
San Juan	–	75	–	(NA)	–	481	–	49	–	432	–	10	–	22
San Lorenzo	11	144	2	(NA)	242	1 007	70	342	172	665	4	91	86	708
San Sebastián	63	110	23	(NA)	1 722	1 072	–	271	1 722	801	62	79	940	523
Santa Isabel	2	–	(D)	(NA)	(D)	–	(D)	–	–	–	–	–	–	–
Toa Alta	82	19	11	(NA)	972	304	340	92	632	212	67	7	581	54
Toa Baja	–	–	–	(NA)	–	–	–	–	–	–	–	–	–	–
Trujillo Alto	1	50	(D)	(NA)	(D)	330	–	48	(D)	282	1	27	(D)	120
Utuado	44	418	14	(NA)	1 170	3 313	109	363	1 061	2 950	36	317	617	2 195
Vega Alta	–	17	–	(NA)	–	153	–	16	–	137	–	15	–	197
Vega Baja	11	29	3	(NA)	292	345	–	60	292	285	11	23	168	212
Vieques	18	1	1	(NA)	144	(D)	–	–	144	(D)	18	–	288	–
Villalba	28	58	6	(NA)	489	923	(D)	50	(D)	873	27	28	(D)	149
Yabucoa	24	123	5	(NA)	472	664	70	243	402	421	24	60	220	296
Yauco	113	76	29	(NA)	2 455	699	(D)	124	(D)	575	112	57	1 656	328

TIPS [UPF] BATCH_1152 [ACEN,J_MCGRANE] ACEN 12/30/94 10:19 AM MACHINE: EPCV20 DATA:AGRI_TIPS_OP_96.TIPS;1 * 12/30/94 09:52:00 TAPE: NOreel FRAME: 105
TSF:TIPS92-09530231.DAT;1 12/30/94 09:53:08 UTF:TIPS93-09530231.DAT;1 12/30/94 09:53:08 META:AGRI_TIPS96_96.DAT;24 12/30/94 09:56:53

Table 57. **Oranges (Includes Chironjas): 1992 and 1987**

[For enumeration periods, see appendix A; for meaning of abbreviations and symbols, see introductory text]

Geographic area	Total						Trees				Quantity harvested			
	Farms		Cuerdas		Trees		Nonbearing age		Bearing age		Farms		Hundreds	
	1992	1987	1992	1987	1992	1987	1992	1987	1992	1987	1992	1987	1992	1987
Puerto Rico	**4 488**	**7 672**	**8 535**	**(NA)**	**881 150**	**887 291**	**141 905**	**223 179**	**739 245**	**664 112**	**4 203**	**5 666**	**550 940**	**498 552**
Region 1	**403**	**974**	**481**	**(NA)**	**61 550**	**61 626**	**12 215**	**10 960**	**49 335**	**50 666**	**318**	**674**	**40 456**	**27 801**
Region 2	**1 278**	**1 803**	**3 008**	**(NA)**	**318 552**	**306 637**	**42 158**	**55 394**	**276 394**	**251 243**	**1 200**	**1 370**	**191 245**	**171 908**
Region 3	**1 240**	**1 876**	**2 644**	**(NA)**	**260 670**	**205 902**	**44 716**	**67 871**	**215 954**	**138 031**	**1 176**	**1 435**	**159 981**	**143 442**
Region 4	**1 045**	**1 954**	**1 778**	**(NA)**	**172 184**	**269 636**	**24 390**	**69 685**	**147 794**	**199 951**	**1 020**	**1 501**	**116 080**	**136 637**
Region 5	**522**	**1 065**	**625**	**(NA)**	**68 194**	**43 490**	**18 426**	**19 269**	**49 768**	**24 221**	**489**	**686**	**43 178**	**18 764**
Adjuntas	290	420	628	(NA)	65 627	109 107	6 370	42 950	59 257	66 157	283	338	45 032	40 997
Aguada	19	139	29	(NA)	2 520	2 197	112	696	2 408	1 501	13	127	1 938	2 195
Aguadilla	7	19	2	(NA)	(D)	(D)	(D)	(D)	(D)	(D)	6	15	60	(D)
Aguas Buenas	83	153	57	(NA)	7 566	4 429	3 253	1 999	4 313	2 430	75	94	4 623	4 409
Aibonito	21	36	20	(NA)	2 518	(D)	740	1 740	1 778	(D)	13	32	1 273	(D)
Añasco	44	113	96	(NA)	5 277	10 398	(D)	4 719	(D)	5 679	44	88	4 054	3 690
Arecibo	43	164	120	(NA)	6 468	10 435	298	1 114	6 170	9 321	33	49	4 567	2 452
Arroyo	7	31	16	(NA)	1 560	(D)	(D)	232	(D)	1 635	7	18	890	903
Barceloneta	2	4	(D)	(NA)	(D)	(D)	–	(D)	(D)	29	2	1	(D)	(D)
Barranquitas	28	153	19	(NA)	1 818	5 981	797	923	1 021	5 058	10	113	632	5 111
Bayamón	8	109	10	(NA)	692	3 046	–	1 115	692	1 931	8	84	683	1 651
Cabo Rojo	6	12	(D)	(NA)	(D)	(D)	(D)	(D)	(D)	(D)	6	8	(D)	157
Caguas	73	61	60	(NA)	8 898	1 099	6 662	515	2 236	584	66	42	1 247	665
Camuy	4	90	2	(NA)	183	2 615	(D)	587	(D)	2 028	3	66	102	970
Canóvanas	34	134	75	(NA)	6 330	6 811	2 100	2 419	4 230	4 392	29	114	3 865	5 924
Carolina	–	26	–	(NA)	–	194	–	85	–	109	–	16	–	(D)
Cataño	–	–	–	(NA)	–	–	–	–	–	–	–	–	–	–
Cayey	57	134	31	(NA)	4 777	8 534	(D)	2 392	(D)	6 142	56	117	4 450	3 403
Ceiba	2	15	(D)	(NA)	(D)	(D)	(D)	8	–	(D)	–	8	–	(D)
Ciales	81	114	185	(NA)	18 788	10 808	2 903	912	15 885	9 896	73	92	11 330	5 728
Cidra	51	98	113	(NA)	9 614	5 198	(D)	1 434	(D)	3 764	50	78	8 291	2 067
Coamo	23	66	29	(NA)	2 341	12 122	80	354	2 261	11 768	21	56	1 627	(D)
Comerío	55	61	43	(NA)	4 442	3 114	344	939	4 098	2 175	54	46	2 579	976
Corozal	63	47	91	(NA)	11 677	3 003	3 963	905	7 714	2 098	60	32	7 485	1 771
Culebra	–	–	–	(NA)	–	–	–	–	–	–	–	–	–	–
Dorado	1	4	(D)	(NA)	(D)	154	–	3	(D)	151	1	–	(D)	–
Fajardo	–	15	–	(NA)	–	(D)	–	(D)	–	48	–	9	–	39
Florida	4	3	2	(NA)	145	44	–	14	145	30	4	1	135	(D)
Guánica	–	2	–	(NA)	–	(D)	–	(D)	–	(D)	–	1	–	(D)
Guayama	21	31	25	(NA)	2 036	1 344	(D)	446	(D)	898	21	18	1 208	1 350
Guayanilla	37	66	52	(NA)	4 472	19 018	925	455	3 547	18 563	36	54	3 746	9 913
Guaynabo	13	35	2	(NA)	158	756	36	54	122	702	7	21	78	(D)
Gurabo	16	51	7	(NA)	689	5 527	(D)	(D)	(D)	(D)	8	29	(D)	205
Hatillo	7	65	(D)	(NA)	(D)	2 740	(D)	726	192	2 014	7	48	462	2 054
Hormigueros	9	21	2	(NA)	172	470	–	104	172	366	9	16	169	(D)
Humacao	15	33	4	(NA)	439	932	35	434	404	498	15	14	(D)	(D)
Isabela	25	34	5	(NA)	250	556	–	96	250	460	25	21	157	(D)
Jayuya	130	464	178	(NA)	15 535	26 677	2 898	6 138	12 637	20 539	128	390	11 030	21 386
Juana Díaz	18	46	91	(NA)	7 030	(D)	(D)	(D)	(D)	6 637	17	40	5 495	(D)
Juncos	17	36	30	(NA)	3 883	1 199	(D)	1 118	(D)	81	16	5	5 260	(D)
Lajas	–	9	–	(NA)	–	(D)	–	(D)	–	86	–	3	–	47
Lares	683	403	1 873	(NA)	212 985	182 115	20 065	27 282	192 920	154 833	645	345	133 172	117 370
Las Marías	386	354	849	(NA)	74 364	67 510	22 745	31 824	51 619	35 686	360	298	43 322	47 939
Las Piedras	9	80	5	(NA)	524	1 012	174	456	350	556	7	52	314	504
Loíza	5	17	1	(NA)	(D)	(D)	(D)	35	(D)	(D)	2	12	(D)	(D)
Luquillo	1	11	(D)	(NA)	(D)	(D)	–	(D)	(D)	(D)	1	7	(D)	(D)
Manatí	2	47	(D)	(NA)	(D)	4 150	(D)	3 244	(D)	906	1	29	(D)	336
Maricao	109	165	378	(NA)	46 543	47 782	1 595	1 855	44 948	45 927	109	145	27 507	(D)
Maunabo	6	23	5	(NA)	506	(D)	–	(D)	506	216	6	12	305	(D)
Mayagüez	72	364	112	(NA)	11 567	18 607	4 425	5 975	7 142	12 632	62	263	5 999	10 633
Moca	39	126	41	(NA)	6 365	4 812	4 442	1 719	1 923	3 093	32	109	2 488	3 983
Morovis	67	39	74	(NA)	5 148	(D)	618	(D)	4 530	999	65	24	3 776	(D)
Naguabo	–	25	–	(NA)	–	499	–	250	–	249	–	18	–	99
Naranjito	36	71	113	(NA)	15 860	19 306	2 076	1 690	13 784	17 616	17	57	9 436	2 336
Orocovis	68	100	57	(NA)	5 064	11 871	1 320	1 457	3 744	10 414	66	81	4 428	5 728
Patillas	88	118	125	(NA)	12 047	8 380	1 508	545	10 539	7 835	88	107	7 008	5 077
Peñuelas	73	79	106	(NA)	10 960	6 695	(D)	1 775	(D)	4 920	72	56	6 392	4 969
Ponce	73	252	260	(NA)	24 501	42 119	6 065	12 139	18 436	29 980	73	158	17 253	18 673
Quebradillas	14	32	6	(NA)	470	634	(D)	162	(D)	472	14	26	314	339
Rincón	9	16	(D)	(NA)	100	(D)	80	152	20	(D)	4	14	(D)	(D)
Río Grande	5	30	2	(NA)	165	1 217	–	91	165	1 126	5	23	139	1 631
Sabana Grande	79	30	114	(NA)	10 918	(D)	530	(D)	10 388	3 035	73	22	7 093	3 424
Salinas	–	11	–	(NA)	–	89	–	88	–	1	–	–	–	–
San Germán	88	187	53	(NA)	5 493	6 564	(D)	2 782	(D)	3 782	88	88	4 123	3 032
San Juan	–	64	–	(NA)	–	1 387	–	346	–	1 041	–	8	–	1 064
San Lorenzo	34	202	119	(NA)	13 028	4 796	4 688	2 266	8 340	2 530	30	136	7 444	4 030
San Sebastián	348	285	960	(NA)	96 602	41 682	10 141	16 991	86 461	24 691	345	217	62 879	34 371
Santa Isabel	–	–	–	(NA)	–	–	–	–	–	–	–	–	–	–
Toa Alta	65	19	58	(NA)	14 222	(D)	1 365	(D)	12 857	(D)	39	8	10 370	(D)
Toa Baja	–	1	–	(NA)	–	(D)	–	(D)	–	(D)	–	1	–	(D)
Trujillo Alto	1	50	(D)	(NA)	(D)	860	–	107	(D)	753	1	26	(D)	319
Utuado	363	814	721	(NA)	71 067	91 049	15 960	20 495	55 107	70 554	345	679	36 638	41 367
Vega Alta	–	11	–	(NA)	–	2 829	–	172	–	2 657	–	8	–	(D)
Vega Baja	8	28	3	(NA)	382	731	–	570	382	161	8	10	233	(D)
Vieques	18	1	1	(NA)	144	(D)	–	(D)	144	–	18	–	54	–
Villalba	74	141	82	(NA)	7 680	11 188	(D)	448	(D)	10 740	74	85	4 553	(D)
Yabucoa	45	133	28	(NA)	2 627	2 074	250	1 443	2 377	631	44	57	1 754	706
Yauco	306	229	332	(NA)	31 520	22 875	6 594	2 597	24 926	20 278	303	181	19 679	(D)

TIPS [UPF] BATCH_1152 [ACEN,J_MCGRANE] ACEN 12/30/94 10:19 AM MACHINE: EPCV20 DATA:AGRI_TIPS_OP_96.TIPS;1 * 12/30/94 09:52:00 TAPE: NOreel FRAME: 106
TSF:TIPS92-09530231.DAT;1 12/30/94 09:53:08 UTF:TIPS93-09530231.DAT;1 12/30/94 09:53:08 META:AGRI_TIPS96_96.DAT;24 12/30/94 09:56:53

Table 58. **Avocados: 1992 and 1987**

[For enumeration periods, see appendix A; for meaning of abbreviations and symbols, see introductory text]

Geographic area	Total						Trees				Quantity harvested			
	Farms		Cuerdas		Trees		Nonbearing age		Bearing age		Farms		Thousands	
	1992	1987	1992	1987	1992	1987	1992	1987	1992	1987	1992	1987	1992	1987
Puerto Rico	**1 508**	**5 008**	**1 034**	**(NA)**	**75 726**	**86 633**	**12 648**	**29 170**	**63 078**	**57 463**	**1 366**	**3 091**	**3 456**	**3 269**
Region 1	**201**	**854**	**51**	**(NA)**	**3 664**	**8 576**	**476**	**3 093**	**3 188**	**5 483**	**174**	**506**	**221**	**330**
Region 2	**173**	**972**	**61**	**(NA)**	**5 072**	**13 572**	**1 173**	**5 719**	**3 899**	**7 853**	**153**	**568**	**237**	**496**
Region 3	**340**	**1 110**	**218**	**(NA)**	**15 389**	**15 250**	**3 664**	**5 589**	**11 725**	**9 661**	**308**	**720**	**868**	**643**
Region 4	**502**	**1 186**	**599**	**(NA)**	**43 200**	**39 358**	**5 424**	**10 405**	**37 776**	**28 953**	**466**	**774**	**1 509**	**1 447**
Region 5	**292**	**886**	**105**	**(NA)**	**8 401**	**9 877**	**1 911**	**4 364**	**6 490**	**5 513**	**265**	**523**	**622**	**352**
Adjuntas	–	57	–	(NA)	–	713	–	135	–	578	–	41	–	20
Aguada	12	110	5	(NA)	507	1 320	170	384	337	936	6	89	6	109
Aguadilla	17	30	37	(NA)	2 250	793	(D)	516	(D)	277	15	24	109	18
Aguas Buenas	5	117	2	(NA)	150	1 075	(D)	700	(D)	375	5	63	4	42
Aibonito	–	21	–	(NA)	–	2 276	–	2 061	–	215	–	16	–	17
Añasco	25	67	17	(NA)	1 255	364	–	107	1 255	257	24	41	30	15
Arecibo	40	165	11	(NA)	822	1 728	122	560	700	1 168	38	45	28	43
Arroyo	2	28	(D)	(NA)	(D)	570	(D)	230	(D)	340	2	12	(D)	15
Barceloneta	–	10	–	(NA)	–	70	–	10	–	60	–	6	–	5
Barranquitas	1	66	(D)	(NA)	(D)	639	–	202	(D)	437	1	37	(D)	(D)
Bayamón	8	109	2	(NA)	165	859	(D)	330	(D)	529	3	72	(D)	41
Cabo Rojo	13	20	28	(NA)	1 840	1 627	671	733	1 169	894	12	15	62	26
Caguas	118	67	34	(NA)	2 970	510	1 114	170	1 856	340	105	47	208	31
Camuy	2	88	(D)	(NA)	(D)	945	(D)	188	(D)	757	2	70	(D)	63
Canóvanas	19	145	6	(NA)	359	1 532	–	496	359	1 036	19	117	29	72
Carolina	22	35	4	(NA)	290	335	90	172	200	163	17	24	15	16
Cataño	–	–	–	(NA)	–	–	–	–	–	–	–	–	–	–
Cayey	28	67	5	(NA)	439	2 099	(D)	184	(D)	1 915	28	51	37	34
Ceiba	–	16	–	(NA)	–	128	–	13	–	115	–	8	–	7
Ciales	32	24	7	(NA)	526	149	206	68	320	81	19	11	14	8
Cidra	10	86	3	(NA)	180	649	75	221	105	428	7	57	3	47
Coamo	18	69	39	(NA)	2 205	2 928	1 432	1 807	773	1 121	14	56	41	62
Comerío	15	42	5	(NA)	329	289	66	109	263	180	14	30	10	14
Corozal	8	38	2	(NA)	178	694	(D)	316	(D)	378	8	25	13	19
Culebra	–	–	–	(NA)	–	–	–	–	–	–	–	–	–	–
Dorado	1	10	(D)	(NA)	(D)	146	–	6	(D)	140	1	–	(D)	–
Fajardo	3	20	(Z)	(NA)	37	95	–	26	37	69	3	13	1	15
Florida	3	4	1	(NA)	58	24	–	16	58	8	3	2	2	(D)
Guánica	–	1	–	(NA)	–	(D)	–	–	–	(D)	–	–	–	–
Guayama	10	22	5	(NA)	324	709	48	207	276	502	10	13	16	17
Guayanilla	28	55	23	(NA)	1 396	2 390	(D)	188	(D)	2 202	26	40	119	169
Guaynabo	13	31	5	(NA)	416	242	60	109	356	133	13	19	11	7
Gurabo	20	65	3	(NA)	120	633	(D)	160	(D)	473	19	37	9	21
Hatillo	8	68	5	(NA)	347	1 017	(D)	441	(D)	576	8	50	38	50
Hormigueros	9	24	(D)	(NA)	122	(D)	–	128	122	(D)	9	15	9	9
Humacao	17	43	6	(NA)	392	280	21	158	371	122	17	16	24	8
Isabela	27	45	10	(NA)	988	488	–	103	988	385	27	37	25	23
Jayuya	54	251	32	(NA)	2 585	3 889	160	747	2 425	3 142	53	177	87	129
Juana Díaz	8	45	(D)	(NA)	(D)	2 535	(D)	900	(D)	1 635	6	36	(D)	71
Juncos	2	39	(D)	(NA)	(D)	176	(D)	116	(D)	60	1	10	(D)	8
Lajas	7	15	(D)	(NA)	143	119	(D)	43	(D)	76	6	7	1	4
Lares	18	69	11	(NA)	801	2 707	(D)	425	(D)	2 282	18	35	46	39
Las Marías	26	120	11	(NA)	710	1 149	148	473	562	676	25	85	29	70
Las Piedras	10	81	7	(NA)	417	344	270	80	147	264	8	56	15	23
Loíza	4	19	(Z)	(NA)	21	137	–	24	21	113	4	13	4	16
Luquillo	6	17	1	(NA)	102	(D)	–	31	102	(D)	6	12	8	(D)
Manatí	3	72	(D)	(NA)	(D)	1 271	(D)	641	(D)	630	2	53	(D)	87
Maricao	22	20	27	(NA)	2 557	455	(D)	262	(D)	193	21	13	332	10
Maunabo	6	23	6	(NA)	335	274	–	18	335	256	6	14	14	39
Mayagüez	19	201	4	(NA)	235	1 645	80	417	155	1 228	11	117	6	70
Moca	17	93	7	(NA)	664	1 328	84	354	580	974	10	78	23	104
Morovis	23	32	12	(NA)	1 453	311	302	94	1 151	217	22	17	36	24
Naguabo	–	23	–	(NA)	–	127	–	29	–	98	–	14	–	11
Naranjito	4	44	3	(NA)	363	834	–	496	363	338	4	26	(D)	20
Orocovis	2	34	(D)	(NA)	(D)	587	(D)	131	(D)	456	1	26	(D)	25
Patillas	36	100	26	(NA)	1 994	1 640	250	422	1 744	1 218	36	80	104	94
Peñuelas	39	80	44	(NA)	3 449	3 391	465	915	2 984	2 476	38	58	119	146
Ponce	23	166	33	(NA)	2 121	6 935	190	2 838	1 931	4 097	22	81	117	130
Quebradillas	12	40	5	(NA)	244	446	(D)	184	(D)	262	11	34	34	34
Rincón	17	22	2	(NA)	182	500	–	233	182	267	17	21	11	24
Río Grande	2	28	(D)	(NA)	(D)	175	–	76	(D)	99	2	14	(D)	5
Sabana Grande	22	21	15	(NA)	835	1 630	(D)	470	(D)	1 160	20	13	52	21
Salinas	–	17	–	(NA)	–	1 417	–	153	–	1 264	–	4	–	121
San Germán	24	171	7	(NA)	500	1 673	170	635	330	1 038	24	67	23	42
San Juan	–	89	–	(NA)	–	451	–	73	–	378	–	12	–	7
San Lorenzo	10	145	2	(NA)	125	916	70	227	55	689	3	93	11	55
San Sebastián	83	150	41	(NA)	2 601	1 903	236	731	2 365	1 172	81	98	152	98
Santa Isabel	2	–	(D)	(NA)	(D)	–	–	–	(D)	–	2	–	(D)	–
Toa Alta	88	23	18	(NA)	1 121	378	150	69	971	309	73	12	77	15
Toa Baja	–	–	–	(NA)	–	–	–	–	–	–	–	–	–	–
Trujillo Alto	3	64	(Z)	(NA)	19	521	–	185	19	336	3	29	1	16
Utuado	24	369	4	(NA)	419	4 529	(D)	2 855	(D)	1 674	22	225	18	121
Vega Alta	2	22	(D)	(NA)	(D)	407	–	229	(D)	178	2	16	(D)	11
Vega Baja	8	31	2	(NA)	136	375	–	237	136	138	8	20	6	20
Vieques	–	2	–	(NA)	–	(D)	–	–	–	(D)	–	1	–	(D)
Villalba	62	135	71	(NA)	3 689	5 527	(D)	641	(D)	4 886	62	72	232	231
Yabucoa	18	109	1	(NA)	95	518	–	240	95	278	18	49	11	16
Yauco	268	161	165	(NA)	12 449	6 714	2 148	1 222	10 301	5 492	243	104	369	243

TIPS [UPF] BATCH_1152 [ACEN,J_MCGRANE] ACEN 12/30/94 10:19 AM MACHINE: EPCV20 DATA:AGRI_TIPS_OP_96.TIPS;1 * 12/30/94 09:52:00 TAPE: NOreel FRAME: 107
TSF:TIPS92-09530231.DAT;1 12/30/94 09:53:08 UTF:TIPS93-09530231.DAT;1 12/30/94 09:53:08 META:AGRI_TIPS96_96.DAT;24 12/30/94 09:56:53

Table 59. **Mangoes: 1992 and 1987**

[For enumeration periods, see appendix A; for meaning of abbreviations and symbols, see introductory text]

Geographic area	Total						Trees				Quantity harvested			
	Farms		Cuerdas		Trees		Nonbearing age		Bearing age		Farms		Thousands	
	1992	1987	1992	1987	1992	1987	1992	1987	1992	1987	1992	1987	1992	1987
Puerto Rico	**460**	**2 528**	**2 684**	**(NA)**	**201 876**	**318 840**	**(D)**	**42 878**	**(D)**	**275 962**	**380**	**1 259**	**11 023**	**16 623**
Region 1	**85**	**470**	**9**	**(NA)**	**809**	**3 582**	**174**	**923**	**635**	**2 659**	**65**	**241**	**50**	**345**
Region 2	**42**	**353**	**5**	**(NA)**	**351**	**1 112**	**62**	**497**	**289**	**615**	**34**	**137**	**10**	**82**
Region 3	**111**	**581**	**88**	**(NA)**	**4 891**	**10 405**	**116**	**1 159**	**4 775**	**9 246**	**82**	**336**	**182**	**1 064**
Region 4	**123**	**663**	**2 550**	**(NA)**	**193 884**	**300 504**	**(D)**	**39 211**	**(D)**	**261 293**	**112**	**327**	**10 681**	**14 850**
Region 5	**99**	**461**	**31**	**(NA)**	**1 941**	**3 237**	**287**	**1 088**	**1 654**	**2 149**	**87**	**218**	**99**	**282**
Adjuntas	1	8	(D)	(NA)	(D)	(D)	(D)	28	–	(D)	–	1	–	(D)
Aguada	7	75	(D)	(NA)	701	757	–	192	701	565	7	64	40	173
Aguadilla	1	14	(D)	(NA)	(D)	189	(D)	97	–	92	–	10	–	6
Aguas Buenas	–	39	–	(NA)	–	151	–	122	–	29	–	9	–	2
Aibonito	–	14	–	(NA)	–	241	–	75	–	166	–	5	–	4
Añasco	16	34	6	(NA)	458	3 334	–	58	458	3 276	15	20	10	23
Arecibo	3	66	(Z)	(NA)	(D)	166	(D)	82	(D)	84	2	13	(D)	5
Arroyo	1	18	(D)	(NA)	(D)	398	–	148	(D)	250	1	2	(D)	(D)
Barceloneta	–	7	–	(NA)	–	37	–	2	–	35	–	4	–	9
Barranquitas	–	10	–	(NA)	–	97	–	67	–	30	–	3	–	4
Bayamón	4	55	(D)	(NA)	57	252	(D)	110	(D)	142	4	33	(D)	24
Cabo Rojo	4	11	(Z)	(NA)	12	728	–	109	12	619	4	5	1	50
Caguas	39	37	5	(NA)	611	117	11	48	600	69	32	22	27	13
Camuy	1	29	(D)	(NA)	(D)	88	–	13	(D)	75	1	21	(D)	12
Canóvanas	3	125	(Z)	(NA)	19	925	–	369	19	556	3	91	1	99
Carolina	1	27	(D)	(NA)	(D)	488	–	66	(D)	422	1	18	(D)	68
Cataño	–	–	–	(NA)	–	–	–	–	–	–	–	–	–	–
Cayey	1	24	(D)	(NA)	(D)	300	(D)	78	–	222	–	12	–	22
Ceiba	2	21	(D)	(NA)	(D)	148	–	5	(D)	143	2	13	(D)	18
Ciales	26	10	3	(NA)	163	42	49	6	114	36	22	5	5	2
Cidra	1	14	(D)	(NA)	(D)	47	(D)	33	–	14	–	4	–	3
Coamo	19	57	23	(NA)	968	35 546	74	227	894	35 319	16	47	44	3 419
Comerío	1	15	(D)	(NA)	(D)	98	(D)	80	–	18	–	1	–	(D)
Corozal	–	3	–	(NA)	–	5	–	–	–	5	–	3	–	1
Culebra	–	–	–	(NA)	–	–	–	–	–	–	–	–	–	–
Dorado	–	5	–	(NA)	–	47	–	2	–	45	–	–	–	–
Fajardo	2	26	(D)	(NA)	(D)	332	–	50	(D)	282	2	15	(D)	74
Florida	–	2	–	(NA)	–	(D)	–	(D)	–	–	–	–	–	–
Guánica	–	1	–	(NA)	–	(D)	–	–	–	(D)	–	–	–	–
Guayama	5	19	(D)	(NA)	(D)	1 121	(D)	460	(D)	661	5	9	(D)	41
Guayanilla	5	26	(D)	(NA)	(D)	1 154	(D)	60	(D)	1 094	3	12	(D)	42
Guaynabo	6	14	(Z)	(NA)	6	66	6	19	–	47	–	6	–	3
Gurabo	9	33	3	(NA)	261	223	(D)	105	(D)	118	8	18	8	8
Hatillo	–	7	–	(NA)	–	(D)	–	(D)	–	9	–	4	–	2
Hormigueros	–	16	–	(NA)	–	134	–	3	–	131	–	14	–	34
Humacao	1	43	(D)	(NA)	(D)	520	–	90	(D)	430	1	19	(D)	62
Isabela	18	19	1	(NA)	38	53	7	10	31	43	11	12	2	5
Jayuya	6	120	1	(NA)	23	665	–	138	23	527	6	70	2	59
Juana Díaz	4	16	(D)	(NA)	(D)	159 164	(D)	512	(D)	158 652	3	5	(D)	4 415
Juncos	14	36	8	(NA)	443	221	(D)	179	(D)	42	12	6	14	4
Lajas	6	11	(Z)	(NA)	12	152	–	108	12	44	6	5	1	5
Lares	1	14	(D)	(NA)	–	24	–	6	–	18	–	7	–	1
Las Marías	5	26	1	(NA)	72	280	(D)	75	(D)	205	4	17	2	40
Las Piedras	2	54	(D)	(NA)	(D)	297	–	146	(D)	151	2	26	(D)	28
Loíza	4	14	(Z)	(NA)	(D)	58	–	3	(D)	55	1	11	(D)	15
Luquillo	–	16	–	(NA)	–	133	–	38	–	95	–	9	–	6
Manatí	–	32	–	(NA)	–	93	–	63	–	30	–	12	–	8
Maricao	1	1	(D)	(NA)	(D)	(D)	–	(D)	(D)	–	1	–	(D)	–
Maunabo	1	19	(D)	(NA)	(D)	213	–	8	(D)	205	1	12	(D)	13
Mayagüez	16	114	2	(NA)	70	965	16	114	54	851	8	65	3	87
Moca	9	30	2	(NA)	48	283	(D)	8	(D)	275	3	25	(D)	82
Morovis	3	10	(D)	(NA)	(D)	28	(D)	16	(D)	12	2	2	(D)	(D)
Naguabo	–	25	–	(NA)	–	138	–	3	–	135	–	17	–	37
Naranjito	–	6	–	(NA)	–	25	–	4	–	21	–	2	–	(D)
Orocovis	–	8	–	(NA)	–	21	–	6	–	15	–	5	–	3
Patillas	19	65	6	(NA)	193	526	24	79	169	447	19	51	9	150
Peñuelas	32	55	18	(NA)	622	1 740	197	632	425	1 108	32	27	30	202
Ponce	11	105	(D)	(NA)	(D)	82 411	120	35 925	(D)	46 486	8	26	(D)	5 074
Quebradillas	5	16	1	(NA)	70	52	–	10	70	42	5	14	1	6
Rincón	19	15	25	(NA)	1 172	1 158	–	278	1 172	880	15	9	52	322
Río Grande	1	21	(D)	(NA)	(D)	150	–	29	(D)	121	1	4	(D)	3
Sabana Grande	2	8	(D)	(NA)	(D)	(D)	(D)	(D)	(D)	(D)	1	6	(D)	3
Salinas	2	18	(D)	(NA)	(D)	1 456	–	299	(D)	1 157	2	5	(D)	225
San Germán	7	154	(D)	(NA)	(D)	2 157	–	53	(D)	2 104	7	51	(D)	216
San Juan	–	55	–	(NA)	–	238	–	28	–	210	–	6	–	8
San Lorenzo	–	64	–	(NA)	–	399	–	80	–	319	–	35	–	42
San Sebastián	–	52	–	(NA)	–	157	–	21	–	136	–	33	–	18
Santa Isabel	2	1	(D)	(NA)	(D)	(D)	–	–	(D)	(D)	2	1	(D)	(D)
Toa Alta	40	9	5	(NA)	535	35	155	18	380	17	30	3	35	2
Toa Baja	–	–	–	(NA)	–	–	–	–	–	–	–	–	–	–
Trujillo Alto	3	29	(D)	(NA)	(D)	104	(D)	18	(D)	86	3	13	1	8
Utuado	3	141	(Z)	(NA)	13	516	(D)	251	(D)	265	2	52	(D)	35
Vega Alta	–	8	–	(NA)	–	323	–	10	–	313	–	4	–	3
Vega Baja	–	19	–	(NA)	–	41	–	32	–	9	–	3	–	(D)
Vieques	18	3	1	(NA)	144	37	–	1	144	36	18	1	9	(D)
Villalba	15	77	9	(NA)	461	2 642	–	359	461	2 283	14	16	23	61
Yabucoa	6	59	3	(NA)	188	370	–	121	188	249	6	33	27	46
Yauco	26	78	23	(NA)	1 655	2 188	(D)	344	(D)	1 844	26	55	99	250

TIPS [UPF] BATCH_1152 [ACEN,J_MCGRANE] ACEN 12/30/94 10:19 AM MACHINE: EPCV20 DATA:AGRI_TIPS_OP_96.TIPS;1 * 12/30/94 09:52:00 TAPE: NOreel FRAME: 108
TSF:TIPS92-09530231.DAT;1 12/30/94 09:53:08 UTF:TIPS93-09530231.DAT;1 12/30/94 09:53:08 META:AGRI_TIPS96_96.DAT;24 12/30/94 09:56:53

Table 60. **Soursop: 1992 and 1987**

[For enumeration periods, see appendix A; for meaning of abbreviations and symbols, see introductory text]

Geographic area	Total						Trees				Quantity harvested			
	Farms		Cuerdas		Trees		Nonbearing age		Bearing age		Farms		Hundredweight	
	1992	1987	1992	1987	1992	1987	1992	1987	1992	1987	1992	1987	1992	1987
Puerto Rico	**360**	**(NA)**	**52**	**(NA)**	**4 793**	**(NA)**	**1 670**	**(NA)**	**3 123**	**(NA)**	**266**	**(NA)**	**2 292**	**(NA)**
Region 1	**110**	**(NA)**	**7**	**(NA)**	**575**	**(NA)**	**121**	**(NA)**	**454**	**(NA)**	**77**	**(NA)**	**495**	**(NA)**
Region 2	**40**	**(NA)**	**4**	**(NA)**	**404**	**(NA)**	**89**	**(NA)**	**315**	**(NA)**	**30**	**(NA)**	**265**	**(NA)**
Region 3	**73**	**(NA)**	**6**	**(NA)**	**472**	**(NA)**	**287**	**(NA)**	**185**	**(NA)**	**54**	**(NA)**	**103**	**(NA)**
Region 4	**38**	**(NA)**	**15**	**(NA)**	**1 635**	**(NA)**	**1 010**	**(NA)**	**625**	**(NA)**	**27**	**(NA)**	**203**	**(NA)**
Region 5	**99**	**(NA)**	**20**	**(NA)**	**1 707**	**(NA)**	**163**	**(NA)**	**1 544**	**(NA)**	**78**	**(NA)**	**1 225**	**(NA)**
Adjuntas	–	(NA)	–	(NA)	–	(NA)	–	(NA)	–	(NA)	–	(NA)	–	(NA)
Aguada	–	(NA)	–	(NA)	–	(NA)	–	(NA)	–	(NA)	–	(NA)	–	(NA)
Aguadilla	–	(NA)	–	(NA)	–	(NA)	–	(NA)	–	(NA)	–	(NA)	–	(NA)
Aguas Buenas	3	(NA)	(Z)	(NA)	44	(NA)	(D)	(NA)	(D)	(NA)	3	(NA)	19	(NA)
Aibonito	1	(NA)	(D)	(NA)	(D)	(NA)	–	(NA)	(D)	(NA)	1	(NA)	(D)	(NA)
Añasco	–	(NA)	–	(NA)	–	(NA)	–	(NA)	–	(NA)	–	(NA)	–	(NA)
Arecibo	10	(NA)	(Z)	(NA)	23	(NA)	–	(NA)	23	(NA)	10	(NA)	13	(NA)
Arroyo	–	(NA)	–	(NA)	–	(NA)	–	(NA)	–	(NA)	–	(NA)	–	(NA)
Barceloneta	–	(NA)	–	(NA)	–	(NA)	–	(NA)	–	(NA)	–	(NA)	–	(NA)
Barranquitas	–	(NA)	–	(NA)	–	(NA)	–	(NA)	–	(NA)	–	(NA)	–	(NA)
Bayamón	2	(NA)	(D)	(NA)	(D)	(NA)	–	(NA)	(D)	(NA)	2	(NA)	(D)	(NA)
Cabo Rojo	–	(NA)	–	(NA)	–	(NA)	–	(NA)	–	(NA)	–	(NA)	–	(NA)
Caguas	31	(NA)	2	(NA)	156	(NA)	48	(NA)	108	(NA)	19	(NA)	57	(NA)
Camuy	–	(NA)	–	(NA)	–	(NA)	–	(NA)	–	(NA)	–	(NA)	–	(NA)
Canóvanas	1	(NA)	(D)	(NA)	(D)	(NA)	–	(NA)	(D)	(NA)	1	(NA)	(D)	(NA)
Carolina	–	(NA)	–	(NA)	–	(NA)	–	(NA)	–	(NA)	–	(NA)	–	(NA)
Cataño	–	(NA)	–	(NA)	–	(NA)	–	(NA)	–	(NA)	–	(NA)	–	(NA)
Cayey	8	(NA)	(Z)	(NA)	24	(NA)	–	(NA)	24	(NA)	8	(NA)	24	(NA)
Ceiba	2	(NA)	(D)	(NA)	(D)	(NA)	–	(NA)	(D)	(NA)	2	(NA)	(D)	(NA)
Ciales	5	(NA)	2	(NA)	140	(NA)	–	(NA)	140	(NA)	5	(NA)	70	(NA)
Cidra	1	(NA)	(D)	(NA)	(D)	(NA)	(D)	(NA)	–	(NA)	–	(NA)	–	(NA)
Coamo	7	(NA)	3	(NA)	387	(NA)	(D)	(NA)	(D)	(NA)	1	(NA)	(D)	(NA)
Comerío	2	(NA)	(D)	(NA)	(D)	(NA)	(D)	(NA)	(D)	(NA)	1	(NA)	(D)	(NA)
Corozal	6	(NA)	(Z)	(NA)	24	(NA)	–	(NA)	24	(NA)	6	(NA)	12	(NA)
Culebra	–	(NA)	–	(NA)	–	(NA)	–	(NA)	–	(NA)	–	(NA)	–	(NA)
Dorado	–	(NA)	–	(NA)	–	(NA)	–	(NA)	–	(NA)	–	(NA)	–	(NA)
Fajardo	1	(NA)	(D)	(NA)	(D)	(NA)	–	(NA)	(D)	(NA)	1	(NA)	(D)	(NA)
Florida	–	(NA)	–	(NA)	–	(NA)	–	(NA)	–	(NA)	–	(NA)	–	(NA)
Guánica	–	(NA)	–	(NA)	–	(NA)	–	(NA)	–	(NA)	–	(NA)	–	(NA)
Guayama	3	(NA)	(D)	(NA)	315	(NA)	–	(NA)	315	(NA)	3	(NA)	(D)	(NA)
Guayanilla	1	(NA)	(D)	(NA)	(D)	(NA)	–	(NA)	(D)	(NA)	1	(NA)	(D)	(NA)
Guaynabo	6	(NA)	(Z)	(NA)	(D)	(NA)	(D)	(NA)	–	(NA)	–	(NA)	–	(NA)
Gurabo	14	(NA)	2	(NA)	147	(NA)	(D)	(NA)	(D)	(NA)	13	(NA)	119	(NA)
Hatillo	1	(NA)	(D)	(NA)	(D)	(NA)	–	(NA)	(D)	(NA)	1	(NA)	(D)	(NA)
Hormigueros	–	(NA)	–	(NA)	–	(NA)	–	(NA)	–	(NA)	–	(NA)	–	(NA)
Humacao	–	(NA)	–	(NA)	–	(NA)	–	(NA)	–	(NA)	–	(NA)	–	(NA)
Isabela	17	(NA)	(Z)	(NA)	43	(NA)	21	(NA)	22	(NA)	10	(NA)	24	(NA)
Jayuya	1	(NA)	(D)	(NA)	(D)	(NA)	–	(NA)	(D)	(NA)	1	(NA)	(D)	(NA)
Juana Díaz	2	(NA)	(D)	(NA)	(D)	(NA)	(D)	(NA)	–	(NA)	–	(NA)	–	(NA)
Juncos	12	(NA)	6	(NA)	480	(NA)	–	(NA)	480	(NA)	12	(NA)	240	(NA)
Lajas	6	(NA)	(Z)	(NA)	12	(NA)	–	(NA)	12	(NA)	6	(NA)	12	(NA)
Lares	4	(NA)	(Z)	(NA)	9	(NA)	–	(NA)	9	(NA)	4	(NA)	(D)	(NA)
Las Marías	12	(NA)	1	(NA)	88	(NA)	–	(NA)	88	(NA)	12	(NA)	30	(NA)
Las Piedras	7	(NA)	(Z)	(NA)	12	(NA)	–	(NA)	12	(NA)	7	(NA)	9	(NA)
Loíza	3	(NA)	(Z)	(NA)	6	(NA)	–	(NA)	6	(NA)	3	(NA)	5	(NA)
Luquillo	–	(NA)	–	(NA)	–	(NA)	–	(NA)	–	(NA)	–	(NA)	–	(NA)
Manatí	–	(NA)	–	(NA)	–	(NA)	–	(NA)	–	(NA)	–	(NA)	–	(NA)
Maricao	3	(NA)	1	(NA)	(D)	(NA)	(D)	(NA)	(D)	(NA)	1	(NA)	(D)	(NA)
Maunabo	1	(NA)	(D)	(NA)	(D)	(NA)	–	(NA)	(D)	(NA)	1	(NA)	(D)	(NA)
Mayagüez	9	(NA)	1	(NA)	56	(NA)	(D)	(NA)	(D)	(NA)	1	(NA)	(D)	(NA)
Moca	8	(NA)	(D)	(NA)	(D)	(NA)	(D)	(NA)	(D)	(NA)	6	(NA)	(D)	(NA)
Morovis	2	(NA)	(D)	(NA)	(D)	(NA)	(D)	(NA)	(D)	(NA)	1	(NA)	(D)	(NA)
Naguabo	–	(NA)	–	(NA)	–	(NA)	–	(NA)	–	(NA)	–	(NA)	–	(NA)
Naranjito	–	(NA)	–	(NA)	–	(NA)	–	(NA)	–	(NA)	–	(NA)	–	(NA)
Orocovis	–	(NA)	–	(NA)	–	(NA)	–	(NA)	–	(NA)	–	(NA)	–	(NA)
Patillas	1	(NA)	(D)	(NA)	(D)	(NA)	(D)	(NA)	(D)	(NA)	1	(NA)	(D)	(NA)
Peñuelas	3	(NA)	1	(NA)	110	(NA)	(D)	(NA)	(D)	(NA)	3	(NA)	(D)	(NA)
Ponce	1	(NA)	(D)	(NA)	(D)	(NA)	(D)	(NA)	–	(NA)	–	(NA)	–	(NA)
Quebradillas	5	(NA)	1	(NA)	60	(NA)	–	(NA)	60	(NA)	5	(NA)	88	(NA)
Rincón	8	(NA)	(D)	(NA)	16	(NA)	–	(NA)	16	(NA)	8	(NA)	10	(NA)
Río Grande	1	(NA)	(D)	(NA)	(D)	(NA)	–	(NA)	(D)	(NA)	1	(NA)	(D)	(NA)
Sabana Grande	–	(NA)	–	(NA)	–	(NA)	–	(NA)	–	(NA)	–	(NA)	–	(NA)
Salinas	–	(NA)	–	(NA)	–	(NA)	–	(NA)	–	(NA)	–	(NA)	–	(NA)
San Germán	–	(NA)	–	(NA)	–	(NA)	–	(NA)	–	(NA)	–	(NA)	–	(NA)
San Juan	–	(NA)	–	(NA)	–	(NA)	–	(NA)	–	(NA)	–	(NA)	–	(NA)
San Lorenzo	9	(NA)	4	(NA)	470	(NA)	(D)	(NA)	(D)	(NA)	2	(NA)	(D)	(NA)
San Sebastián	10	(NA)	(Z)	(NA)	29	(NA)	–	(NA)	29	(NA)	10	(NA)	21	(NA)
Santa Isabel	2	(NA)	(D)	(NA)	(D)	(NA)	(D)	(NA)	–	(NA)	–	(NA)	–	(NA)
Toa Alta	60	(NA)	4	(NA)	240	(NA)	110	(NA)	130	(NA)	35	(NA)	137	(NA)
Toa Baja	–	(NA)	–	(NA)	–	(NA)	–	(NA)	–	(NA)	–	(NA)	–	(NA)
Trujillo Alto	8	(NA)	1	(NA)	49	(NA)	(D)	(NA)	(D)	(NA)	7	(NA)	32	(NA)
Utuado	13	(NA)	1	(NA)	120	(NA)	(D)	(NA)	(D)	(NA)	4	(NA)	30	(NA)
Vega Alta	–	(NA)	–	(NA)	–	(NA)	–	(NA)	–	(NA)	–	(NA)	–	(NA)
Vega Baja	–	(NA)	–	(NA)	–	(NA)	–	(NA)	–	(NA)	–	(NA)	–	(NA)
Vieques	18	(NA)	1	(NA)	72	(NA)	–	(NA)	72	(NA)	18	(NA)	107	(NA)
Villalba	3	(NA)	(D)	(NA)	(D)	(NA)	–	(NA)	(D)	(NA)	3	(NA)	(D)	(NA)
Yabucoa	9	(NA)	(Z)	(NA)	10	(NA)	–	(NA)	10	(NA)	9	(NA)	7	(NA)
Yauco	17	(NA)	3	(NA)	492	(NA)	(D)	(NA)	(D)	(NA)	17	(NA)	73	(NA)

TIPS [UPF] BATCH_1152 [ACEN,J_MCGRANE] ACEN 12/30/94 10:19 AM MACHINE: EPCV20 DATA:AGRI_TIPS_OP_96.TIPS;1 * 12/30/94 09:52:00 TAPE: NOreel FRAME: 109
TSF:TIPS92-09530231.DAT;1 12/30/94 09:53:08 UTF:TIPS93-09530231.DAT;1 12/30/94 09:53:08 META:AGRI_TIPS96_96.DAT;24 12/30/94 09:56:53

Table 61. **Citron: 1992 and 1987**

[For enumeration periods, see appendix A; for meaning of abbreviations and symbols, see introductory text]

Geographic area	Total						Trees				Quantity harvested			
	Farms		Cuerdas		Trees		Nonbearing age		Bearing age		Farms		Hundredweight	
	1992	1987	1992	1987	1992	1987	1992	1987	1992	1987	1992	1987	1992	1987
Puerto Rico	**235**	**206**	**1 049**	**(NA)**	**187 998**	**287 523**	**21 429**	**45 523**	**166 569**	**242 000**	**204**	**136**	**30 285**	**58 508**
Region 1	**5**	**22**	**(Z)**	**(NA)**	**(D)**	**3 083**	**(D)**	**2 828**	**–**	**255**	**–**	**9**	**–**	**105**
Region 2	**11**	**16**	**18**	**(NA)**	**(D)**	**6 145**	**(D)**	**134**	**(D)**	**6 011**	**8**	**6**	**384**	**39**
Region 3	**6**	**20**	**(Z)**	**(NA)**	**6**	**8 598**	**–**	**506**	**6**	**8 092**	**6**	**10**	**1**	**685**
Region 4	**195**	**136**	**1 025**	**(NA)**	**185 557**	**269 383**	**(D)**	**41 796**	**(D)**	**227 587**	**172**	**104**	**29 753**	**57 674**
Region 5	**18**	**12**	**6**	**(NA)**	**606**	**314**	**–**	**259**	**606**	**55**	**18**	**7**	**147**	**5**
Adjuntas	194	116	(D)	(NA)	(D)	235 363	(D)	37 995	(D)	197 368	171	94	(D)	57 639
Aguada	–	1	–	(NA)	–	(D)	–	–	–	(D)	–	1	–	(D)
Aguadilla	–	–	–	(NA)	–	–	–	–	–	–	–	–	–	–
Aguas Buenas	–	1	–	(NA)	–	(D)	–	(D)	–	–	–	–	–	–
Aibonito	–	–	–	(NA)	–	–	–	–	–	–	–	–	–	–
Añasco	–	2	–	(NA)	–	(D)	–	(D)	–	(D)	–	1	–	(D)
Arecibo	1	1	(D)	(NA)	(D)	(D)	(D)	–	–	(D)	–	–	–	–
Arroyo	–	1	–	(NA)	–	(D)	–	–	–	(D)	–	1	–	(D)
Barceloneta	–	–	–	(NA)	–	–	–	–	–	–	–	–	–	–
Barranquitas	–	2	–	(NA)	–	(D)	–	–	–	(D)	–	2	–	(D)
Bayamón	–	3	–	(NA)	–	5	–	1	–	4	–	1	–	(D)
Cabo Rojo	–	–	–	(NA)	–	–	–	–	–	–	–	–	–	–
Caguas	–	–	–	(NA)	–	–	–	–	–	–	–	–	–	–
Camuy	1	2	(D)	(NA)	(D)	(D)	(D)	(D)	–	(D)	–	1	–	(D)
Canóvanas	–	4	–	(NA)	–	403	–	401	–	2	–	1	–	(D)
Carolina	–	2	–	(NA)	–	(D)	–	–	–	(D)	–	2	–	(D)
Cataño	–	–	–	(NA)	–	–	–	–	–	–	–	–	–	–
Cayey	–	2	–	(NA)	–	(D)	–	–	–	(D)	–	2	–	(D)
Ceiba	–	–	–	(NA)	–	–	–	–	–	–	–	–	–	–
Ciales	–	1	–	(NA)	–	(D)	–	(D)	–	–	–	–	–	–
Cidra	–	2	–	(NA)	–	(D)	–	–	–	(D)	–	2	–	(D)
Coamo	–	3	–	(NA)	–	3 505	–	3 500	–	5	–	1	–	(D)
Comerío	–	4	–	(NA)	–	427	–	425	–	2	–	1	–	(D)
Corozal	–	–	–	(NA)	–	–	–	–	–	–	–	–	–	–
Culebra	–	–	–	(NA)	–	–	–	–	–	–	–	–	–	–
Dorado	–	–	–	(NA)	–	–	–	–	–	–	–	–	–	–
Fajardo	–	1	–	(NA)	–	(D)	–	–	–	(D)	–	1	–	(D)
Florida	–	–	–	(NA)	–	–	–	–	–	–	–	–	–	–
Guánica	–	–	–	(NA)	–	–	–	–	–	–	–	–	–	–
Guayama	–	3	–	(NA)	–	30 003	–	–	–	30 003	–	2	–	(D)
Guayanilla	–	1	–	(NA)	–	(D)	–	–	–	(D)	–	–	–	–
Guaynabo	–	–	–	(NA)	–	–	–	–	–	–	–	–	–	–
Gurabo	–	1	–	(NA)	–	(D)	–	–	–	(D)	–	1	–	(D)
Hatillo	–	1	–	(NA)	–	(D)	–	(D)	–	–	–	–	–	–
Hormigueros	–	1	–	(NA)	–	(D)	–	–	–	(D)	–	1	–	(D)
Humacao	–	1	–	(NA)	–	(D)	–	(D)	–	–	–	–	–	–
Isabela	–	–	–	(NA)	–	–	–	–	–	–	–	–	–	–
Jayuya	–	6	–	(NA)	–	11	–	1	–	10	–	5	–	4
Juana Díaz	–	–	–	(NA)	–	–	–	–	–	–	–	–	–	–
Juncos	12	–	6	(NA)	600	–	–	–	600	–	12	–	144	–
Lajas	–	–	–	(NA)	–	–	–	–	–	–	–	–	–	–
Lares	–	2	–	(NA)	–	(D)	–	–	–	(D)	–	1	–	(D)
Las Marías	–	–	–	(NA)	–	–	–	–	–	–	–	–	–	–
Las Piedras	6	1	(Z)	(NA)	6	(D)	–	(D)	6	–	6	–	3	–
Loíza	–	1	–	(NA)	–	(D)	–	(D)	–	–	–	–	–	–
Luquillo	–	–	–	(NA)	–	–	–	–	–	–	–	–	–	–
Manatí	–	1	–	(NA)	–	(D)	–	–	–	(D)	–	1	–	(D)
Maricao	–	2	–	(NA)	–	(D)	–	–	–	(D)	–	2	–	(D)
Maunabo	–	–	–	(NA)	–	–	–	–	–	–	–	–	–	–
Mayagüez	–	3	–	(NA)	–	4	–	–	–	4	–	3	–	1
Moca	6	–	(Z)	(NA)	6	–	–	–	6	–	6	–	1	–
Morovis	–	–	–	(NA)	–	–	–	–	–	–	–	–	–	–
Naguabo	–	–	–	(NA)	–	–	–	–	–	–	–	–	–	–
Naranjito	–	1	–	(NA)	–	(D)	–	–	–	(D)	–	–	–	–
Orocovis	–	–	–	(NA)	–	–	–	–	–	–	–	–	–	–
Patillas	–	1	–	(NA)	–	(D)	–	–	–	(D)	–	1	–	(D)
Peñuelas	–	–	–	(NA)	–	–	–	–	–	–	–	–	–	–
Ponce	–	1	–	(NA)	–	(D)	–	–	–	(D)	–	–	–	–
Quebradillas	–	–	–	(NA)	–	–	–	–	–	–	–	–	–	–
Rincón	–	–	–	(NA)	–	–	–	–	–	–	–	–	–	–
Río Grande	–	2	–	(NA)	–	(D)	–	(D)	–	(D)	–	–	–	–
Sabana Grande	–	–	–	(NA)	–	–	–	–	–	–	–	–	–	–
Salinas	–	–	–	(NA)	–	–	–	–	–	–	–	–	–	–
San Germán	–	8	–	(NA)	–	18	–	(D)	–	(D)	–	–	–	–
San Juan	–	2	–	(NA)	–	(D)	–	–	–	(D)	–	1	–	(D)
San Lorenzo	–	4	–	(NA)	–	249	–	242	–	7	–	2	–	(D)
San Sebastián	–	3	–	(NA)	–	27	–	1	–	26	–	2	–	(D)
Santa Isabel	–	–	–	(NA)	–	–	–	–	–	–	–	–	–	–
Toa Alta	5	–	(Z)	(NA)	(D)	–	(D)	–	–	–	–	–	–	–
Toa Baja	–	–	–	(NA)	–	–	–	–	–	–	–	–	–	–
Trujillo Alto	–	–	–	(NA)	–	–	–	–	–	–	–	–	–	–
Utuado	9	5	(D)	(NA)	(D)	4 108	(D)	102	(D)	4 006	8	3	384	20
Vega Alta	–	–	–	(NA)	–	–	–	–	–	–	–	–	–	–
Vega Baja	–	3	–	(NA)	–	22	–	22	–	–	–	–	–	–
Vieques	–	–	–	(NA)	–	–	–	–	–	–	–	–	–	–
Villalba	1	4	(D)	(NA)	(D)	427	–	300	(D)	127	1	–	(D)	–
Yabucoa	–	–	–	(NA)	–	–	–	–	–	–	–	–	–	–
Yauco	–	–	–	(NA)	–	–	–	–	–	–	–	–	–	–

TIPS [UPF] BATCH_1152 [ACEN,J_MCGRANE] ACEN 12/30/94 10:19 AM MACHINE: EPCV20 DATA:AGRI_TIPS_OP_96.TIPS;1 * 12/30/94 09:52:00 TAPE: NOreel FRAME: 110
TSF:TIPS92-09530231.DAT;1 12/30/94 09:53:08 UTF:TIPS93-09530231.DAT;1 12/30/94 09:53:08 META:AGRI_TIPS96_96.DAT;24 12/30/94 09:56:53

Table 62. **Papayas: 1992 and 1987**

[For enumeration periods, see appendix A; for meaning of abbreviations and symbols, see introductory text]

Geographic area	Total						Trees				Quantity harvested			
	Farms		Cuerdas		Trees		Nonbearing age		Bearing age		Farms		Hundredweight	
	1992	1987	1992	1987	1992	1987	1992	1987	1992	1987	1992	1987	1992	1987
Puerto Rico	**367**	**1 306**	**231**	**(NA)**	**149 049**	**576 253**	**52 939**	**340 161**	**96 110**	**236 092**	**306**	**761**	**25 383**	**59 022**
Region 1	**135**	**341**	**102**	**(NA)**	**60 445**	**230 486**	**24 856**	**114 343**	**35 589**	**116 143**	**93**	**197**	**7 851**	**31 240**
Region 2	**30**	**217**	**18**	**(NA)**	**15 656**	**8 754**	**13 213**	**818**	**2 443**	**7 936**	**23**	**116**	**(D)**	**1 194**
Region 3	**57**	**249**	**42**	**(NA)**	**22 928**	**296 569**	**407**	**220 379**	**22 521**	**76 190**	**49**	**144**	**7 745**	**24 058**
Region 4	**36**	**150**	**11**	**(NA)**	**10 323**	**33 373**	**(D)**	**1 432**	**(D)**	**31 941**	**34**	**89**	**(D)**	**1 887**
Region 5	**109**	**349**	**57**	**(NA)**	**39 697**	**7 071**	**(D)**	**3 189**	**(D)**	**3 882**	**107**	**215**	**6 058**	**643**
Adjuntas	2	8	(D)	(NA)	(D)	17	(D)	1	(D)	16	1	5	(D)	5
Aguada	1	29	(D)	(NA)	(D)	96	–	14	(D)	82	1	25	(D)	28
Aguadilla	3	12	6	(NA)	(D)	1 597	(D)	255	(D)	1 342	2	8	(D)	1 027
Aguas Buenas	8	59	7	(NA)	2 810	2 091	–	1 189	2 810	902	8	40	246	191
Aibonito	–	6	–	(NA)	–	108	–	5	–	103	–	5	–	14
Añasco	9	17	16	(NA)	4 001	445	–	416	4 001	29	9	10	2 001	16
Arecibo	1	41	(D)	(NA)	(D)	174	–	67	(D)	107	1	6	(D)	14
Arroyo	–	5	–	(NA)	–	27	–	9	–	18	–	1	–	(D)
Barceloneta	6	2	15	(NA)	14 000	(D)	12 200	–	1 800	(D)	3	2	250	(D)
Barranquitas	7	14	13	(NA)	6 200	11 105	–	2 515	6 200	8 590	7	10	2 453	1 072
Bayamón	8	55	(Z)	(NA)	91	527	50	268	41	259	3	37	9	78
Cabo Rojo	2	7	(D)	(NA)	(D)	1 242	–	18	(D)	1 224	2	5	(D)	56
Caguas	50	32	10	(NA)	9 449	792	(D)	438	(D)	354	50	26	865	98
Camuy	1	23	(D)	(NA)	(D)	1 182	–	10	(D)	1 172	1	17	(D)	448
Canóvanas	9	53	12	(NA)	9 265	10 674	3 625	4 308	5 640	6 366	8	41	1 110	855
Carolina	8	14	6	(NA)	4 205	17 022	–	9 963	4 205	7 059	8	7	1 326	266
Cataño	–	–	–	(NA)	–	–	–	–	–	–	–	–	–	–
Cayey	10	11	(Z)	(NA)	131	320	(D)	70	(D)	250	10	7	68	9
Ceiba	–	6	–	(NA)	–	15	–	1	–	14	–	4	–	5
Ciales	6	4	1	(NA)	734	2 427	(D)	1	(D)	2 426	4	3	8	41
Cidra	2	22	(D)	(NA)	(D)	1 688	–	128	(D)	1 560	2	13	(D)	135
Coamo	2	7	(D)	(NA)	(D)	229	–	110	(D)	119	2	5	(D)	37
Comerío	11	25	21	(NA)	11 000	92 151	600	48 417	10 400	43 734	11	17	1 320	21 685
Corozal	12	17	11	(NA)	7 722	45 925	5 100	13 505	2 622	32 420	9	9	339	4 103
Culebra	–	–	–	(NA)	–	–	–	–	–	–	–	–	–	–
Dorado	–	3	–	(NA)	–	(D)	–	(D)	–	(D)	–	–	–	–
Fajardo	–	6	–	(NA)	–	13	–	1	–	12	–	3	–	(D)
Florida	2	2	(D)	(NA)	(D)	(D)	(D)	(D)	(D)	(D)	2	1	(D)	(D)
Guánica	–	3	–	(NA)	–	260 000	–	198 000	–	62 000	–	3	–	21 585
Guayama	2	8	(D)	(NA)	(D)	31 849	(D)	800	(D)	31 049	2	5	(D)	1 664
Guayanilla	–	4	–	(NA)	–	(D)	–	6	–	(D)	–	2	–	(D)
Guaynabo	6	14	(Z)	(NA)	24	335	18	209	6	126	6	7	2	5
Gurabo	1	24	(D)	(NA)	(D)	466	(D)	321	–	145	–	16	–	16
Hatillo	–	8	–	(NA)	–	3 621	–	7	–	3 614	–	5	–	601
Hormigueros	–	7	–	(NA)	–	27	–	1	–	26	–	5	–	6
Humacao	1	24	(D)	(NA)	(D)	135	–	6	(D)	129	1	15	(D)	46
Isabela	1	17	(D)	(NA)	(D)	13 978	–	8 293	(D)	5 685	1	12	(D)	298
Jayuya	4	46	(Z)	(NA)	39	457	–	195	39	262	4	26	11	86
Juana Díaz	1	2	(D)	(NA)	(D)	(D)	–	–	(D)	(D)	1	2	(D)	(D)
Juncos	13	24	6	(NA)	3 004	76	(D)	50	(D)	26	12	4	750	(D)
Lajas	7	5	2	(NA)	(D)	210	(D)	1	(D)	209	1	4	(D)	10
Lares	1	9	(D)	(NA)	(D)	463	(D)	305	–	158	–	1	–	(D)
Las Marías	2	12	(D)	(NA)	(D)	(D)	–	13	(D)	(D)	2	6	(D)	(D)
Las Piedras	7	41	(Z)	(NA)	15	157	–	78	15	79	7	25	6	20
Loíza	3	7	(Z)	(NA)	(D)	207	(D)	180	–	27	–	4	–	8
Luquillo	6	7	1	(NA)	315	51	–	14	315	37	6	4	33	13
Manatí	–	23	–	(NA)	–	142	–	66	–	76	–	15	–	28
Maricao	8	1	5	(NA)	2 002	(D)	(D)	–	(D)	(D)	7	1	490	(D)
Maunabo	–	5	–	(NA)	–	553	–	543	–	10	–	2	–	(D)
Mayagüez	6	43	(Z)	(NA)	35	260	–	140	35	120	6	25	13	18
Moca	1	8	(D)	(NA)	(D)	92	–	33	(D)	59	1	4	(D)	85
Morovis	1	7	(D)	(NA)	(D)	130	(D)	51	–	79	–	4	–	7
Naguabo	–	9	–	(NA)	–	64	–	5	–	59	–	6	–	9
Naranjito	2	20	(D)	(NA)	(D)	34 110	–	25 706	(D)	8 404	2	10	(D)	2 332
Orocovis	–	7	–	(NA)	–	2 413	–	5	–	2 408	–	5	–	541
Patillas	4	27	(Z)	(NA)	21	322	–	231	21	91	4	23	6	32
Peñuelas	9	6	(Z)	(NA)	391	62	(D)	–	(D)	62	9	3	95	1
Ponce	1	12	(D)	(NA)	(D)	72	–	15	(D)	57	1	7	(D)	14
Quebradillas	6	9	(Z)	(NA)	6	39	–	(D)	6	(D)	6	7	3	8
Rincón	2	6	(D)	(NA)	(D)	18 120	–	13 106	(D)	5 014	2	5	(D)	893
Río Grande	1	12	(D)	(NA)	(D)	15 091	–	9 042	(D)	6 049	1	7	(D)	156
Sabana Grande	–	1	–	(NA)	–	(D)	–	–	–	(D)	–	1	–	(D)
Salinas	1	4	(D)	(NA)	(D)	33	(D)	33	–	–	–	–	–	–
San Germán	4	55	(Z)	(NA)	10	217	–	25	10	192	4	13	5	11
San Juan	–	39	–	(NA)	–	356	–	83	–	273	–	7	–	30
San Lorenzo	2	66	(D)	(NA)	(D)	315	–	94	(D)	221	2	47	(D)	96
San Sebastián	11	26	2	(NA)	1 426	127	–	64	1 426	63	11	17	(D)	12
Santa Isabel	–	–	–	(NA)	–	–	–	–	–	–	–	–	–	–
Toa Alta	41	7	31	(NA)	18 520	34	15 375	12	3 145	22	30	5	691	6
Toa Baja	–	–	–	(NA)	–	–	–	–	–	–	–	–	–	–
Trujillo Alto	2	27	(D)	(NA)	(D)	329	(D)	68	(D)	261	1	16	(D)	78
Utuado	2	74	(D)	(NA)	(D)	264	–	61	(D)	203	2	46	(D)	33
Vega Alta	1	6	(D)	(NA)	(D)	75	–	36	(D)	39	1	3	(D)	3
Vega Baja	4	15	(Z)	(NA)	48	220	–	161	48	59	4	9	4	9
Vieques	18	2	(Z)	(NA)	54	(D)	54	(D)	–	(D)	–	1	–	(D)
Villalba	3	8	(Z)	(NA)	(D)	115	–	16	(D)	99	3	2	(D)	(D)
Yabucoa	9	26	(Z)	(NA)	34	306	–	262	34	44	9	9	12	6
Yauco	13	13	(Z)	(NA)	34	93	–	16	34	77	13	8	34	34

TIPS [UPF] BATCH_1152 [ACEN,J_MCGRANE] ACEN 12/30/94 10:19 AM MACHINE: EPCV20 DATA:AGRI_TIPS_OP_96.TIPS;1 * 12/30/94 09:52:00 TAPE: NOreel FRAME: 111
TSF:TIPS92-09530231.DAT;1 12/30/94 09:53:08 UTF:TIPS93-09530231.DAT;1 12/30/94 09:53:08 META:AGRI_TIPS96_96.DAT;24 12/30/94 09:56:53

Table 63. **Passion Fruit: 1992 and 1987**

[For enumeration periods, see appendix A; for meaning of abbreviations and symbols, see introductory text]

Geographic area	Total						Trees				Quantity harvested[1]			
	Farms		Cuerdas		Trees		Nonbearing age		Bearing age		Farms		Hundredweight	
	1992	1987	1992	1987	1992	1987	1992	1987	1992	1987	1992	1987	1992	1987
Puerto Rico	**256**	**1 122**	**157**	**(NA)**	**31 927**	**67 585**	**15 429**	**37 116**	**16 498**	**30 469**	**234**	**721**	**6 850**	**23 068**
Region 1	**102**	**247**	**89**	**(NA)**	**19 545**	**31 982**	**6 874**	**27 198**	**12 671**	**4 784**	**86**	**169**	**4 587**	**2 740**
Region 2	**25**	**202**	**18**	**(NA)**	**5 200**	**6 829**	**4 548**	**1 531**	**652**	**5 298**	**21**	**118**	**154**	**1 026**
Region 3	**33**	**223**	**1**	**(NA)**	**133**	**664**	**(D)**	**103**	**(D)**	**561**	**32**	**148**	**65**	**552**
Region 4	**32**	**188**	**9**	**(NA)**	**879**	**3 021**	**(D)**	**932**	**(D)**	**2 089**	**31**	**111**	**550**	**1 297**
Region 5	**64**	**262**	**39**	**(NA)**	**6 170**	**25 089**	**(D)**	**7 352**	**(D)**	**17 737**	**64**	**175**	**1 495**	**17 453**
Adjuntas	1	13	(D)	(NA)	(D)	211	–	154	(D)	57	1	10	(D)	33
Aguada	–	43	–	(NA)	–	92	–	18	–	74	–	39	–	169
Aguadilla	1	8	(D)	(NA)	(D)	36	–	2	(D)	34	1	8	(D)	73
Aguas Buenas	1	30	(D)	(NA)	(D)	464	–	103	(D)	361	1	23	(D)	320
Aibonito	–	14	–	(NA)	–	1 189	–	2	–	1 187	–	11	–	274
Añasco	5	19	(Z)	(NA)	10	35	–	3	10	32	5	15	7	39
Arecibo	2	44	(D)	(NA)	(D)	189	–	10	(D)	179	2	12	(D)	63
Arroyo	–	7	–	(NA)	–	449	–	7	–	442	–	–	–	–
Barceloneta	3	3	15	(NA)	(D)	(D)	(D)	(D)	–	3	–	1	–	(D)
Barranquitas	14	15	14	(NA)	3 980	5 741	–	5 300	3 980	441	14	9	884	336
Bayamón	2	29	(D)	(NA)	(D)	757	–	6	(D)	751	2	23	(D)	155
Cabo Rojo	1	1	(D)	(NA)	(D)	(D)	–	–	(D)	(D)	1	–	(D)	–
Caguas	14	14	1	(NA)	144	1 139	–	1	144	1 138	14	13	42	911
Camuy	1	18	(D)	(NA)	(D)	42	–	4	(D)	38	1	15	(D)	39
Canóvanas	7	75	1	(NA)	95	424	–	27	95	397	7	68	59	472
Carolina	–	10	–	(NA)	–	26	–	7	–	19	–	5	–	11
Cataño	–	–	–	(NA)	–	–	–	–	–	–	–	–	–	–
Cayey	8	22	(Z)	(NA)	32	3 376	–	119	32	3 257	8	18	48	2 861
Ceiba	2	3	(D)	(NA)	(D)	10	–	–	(D)	10	2	3	(D)	13
Ciales	11	7	2	(NA)	391	2 457	–	1 354	391	1 103	11	2	87	(D)
Cidra	1	18	(D)	(NA)	(D)	1 946	–	7	(D)	1 939	1	12	(D)	212
Coamo	–	5	–	(NA)	–	76	–	–	–	76	–	4	–	137
Comerío	4	13	33	(NA)	7 800	19 824	3 800	18 513	4 000	1 311	3	9	1 820	1 175
Corozal	10	9	23	(NA)	3 924	4 008	–	3 301	3 924	707	10	3	1 422	135
Culebra	–	–	–	(NA)	–	–	–	–	–	–	–	–	–	–
Dorado	–	4	–	(NA)	–	5	–	2	–	3	–	–	–	–
Fajardo	–	5	–	(NA)	–	6	–	1	–	5	–	4	–	(D)
Florida	–	–	–	(NA)	–	–	–	–	–	–	–	–	–	–
Guánica	–	–	–	(NA)	–	–	–	–	–	–	–	–	–	–
Guayama	3	9	(D)	(NA)	112	288	–	100	112	188	3	5	(D)	102
Guayanilla	–	3	–	(NA)	–	(D)	–	–	–	(D)	–	3	–	16
Guaynabo	–	8	–	(NA)	–	262	–	–	–	262	–	4	–	40
Gurabo	7	12	(Z)	(NA)	12	25	–	8	12	17	7	5	6	6
Hatillo	–	5	–	(NA)	–	9	–	3	–	6	–	3	–	4
Hormigueros	–	2	–	(NA)	–	(D)	–	(D)	–	(D)	–	1	–	(D)
Humacao	7	18	1	(NA)	56	110	–	22	56	88	7	8	34	107
Isabela	8	6	(Z)	(NA)	44	36	–	2	44	34	8	5	8	13
Jayuya	6	57	(Z)	(NA)	11	293	–	108	11	185	6	36	6	228
Juana Díaz	–	1	–	(NA)	–	(D)	–	–	–	(D)	–	1	–	(D)
Juncos	–	16	–	(NA)	–	39	–	34	–	5	–	2	–	(D)
Lajas	–	4	–	(NA)	–	5	–	3	–	2	–	2	–	(D)
Lares	1	11	(D)	(NA)	(D)	393	–	–	(D)	393	1	9	(D)	78
Las Marías	1	9	(D)	(NA)	(D)	17	(D)	4	–	13	–	7	–	10
Las Piedras	1	25	(D)	(NA)	(D)	129	–	6	(D)	123	1	21	(D)	101
Loíza	4	4	(Z)	(NA)	26	(D)	(D)	–	(D)	(D)	1	4	(D)	9
Luquillo	3	4	(Z)	(NA)	6	10	–	–	6	10	3	3	1	11
Manatí	–	20	–	(NA)	–	350	–	112	–	238	–	13	–	124
Maricao	–	–	–	(NA)	–	–	–	–	–	–	–	–	–	–
Maunabo	5	9	5	(NA)	400	29	–	3	400	26	5	6	240	9
Mayagüez	6	46	(Z)	(NA)	27	130	–	16	27	114	6	30	17	129
Moca	7	8	(Z)	(NA)	8	18	–	8	8	10	7	6	8	24
Morovis	2	2	(D)	(NA)	(D)	(D)	(D)	(D)	(D)	–	1	–	(D)	–
Naguabo	–	6	–	(NA)	–	2 007	–	3	–	2 004	–	1	–	(D)
Naranjito	2	5	(D)	(NA)	(D)	50	–	11	(D)	39	2	3	(D)	19
Orocovis	8	8	1	(NA)	142	414	–	–	142	414	8	5	60	25
Patillas	6	31	2	(NA)	139	1 174	(D)	533	(D)	641	6	28	59	633
Peñuelas	1	10	(D)	(NA)	(D)	76	(D)	–	–	76	–	3	–	6
Ponce	1	19	(D)	(NA)	(D)	146	–	18	(D)	128	1	10	(D)	83
Quebradillas	–	6	–	(NA)	–	20	–	2	–	18	–	5	–	27
Rincón	–	3	–	(NA)	–	21	–	9	–	12	–	3	–	4
Río Grande	–	7	–	(NA)	–	50	–	16	–	34	–	4	–	19
Sabana Grande	–	2	–	(NA)	–	(D)	–	(D)	–	(D)	–	1	–	(D)
Salinas	–	4	–	(NA)	–	34	–	9	–	25	–	1	–	(D)
San Germán	2	46	(D)	(NA)	(D)	123	–	21	(D)	102	2	13	(D)	43
San Juan	–	24	–	(NA)	–	119	–	3	–	116	–	5	–	13
San Lorenzo	3	42	(D)	(NA)	(D)	13 796	(D)	7 010	880	6 786	3	34	(D)	2 365
San Sebastián	2	26	(D)	(NA)	(D)	134	–	7	(D)	127	2	18	(D)	31
Santa Isabel	–	–	–	(NA)	–	–	–	–	–	–	–	–	–	–
Toa Alta	27	6	12	(NA)	3 165	45	(D)	–	(D)	45	15	6	94	91
Toa Baja	–	–	–	(NA)	–	–	–	–	–	–	–	–	–	–
Trujillo Alto	1	7	(D)	(NA)	(D)	166	–	2	(D)	164	1	4	(D)	82
Utuado	3	77	(D)	(NA)	(D)	3 287	–	28	(D)	3 259	3	55	(D)	575
Vega Alta	–	10	–	(NA)	–	55	–	9	–	46	–	6	–	119
Vega Baja	2	9	(D)	(NA)	(D)	63	–	2	(D)	61	2	3	(D)	31
Vieques	18	1	(Z)	(NA)	36	(D)	–	–	36	(D)	18	1	22	(D)
Villalba	2	14	(D)	(NA)	(D)	38	–	1	(D)	37	2	2	(D)	(D)
Yabucoa	8	36	1	(NA)	54	840	–	34	54	806	8	21	29	279
Yauco	21	15	4	(NA)	610	176	–	2	610	174	21	8	334	33

[1]Data published in 1987 represent hundreds of fruit not hundreds of pounds.

TIPS [UPF] BATCH_1152 [ACEN,J_MCGRANE] ACEN 12/30/94 10:19 AM MACHINE: EPCV20 DATA:AGRI_TIPS_OP_96.TIPS;1 * 12/30/94 09:52:00 TAPE: NOreel FRAME: 112
TSF:TIPS92-09530231.DAT;1 12/30/94 09:53:08 UTF:TIPS93-09530231.DAT;1 12/30/94 09:53:08 META:AGRI_TIPS96_96.DAT;24 12/30/94 09:56:53

Table 64. **Lemons and Limes: 1992 and 1987**

[For enumeration periods, see appendix A; for meaning of abbreviations and symbols, see introductory text]

Geographic area	Total						Trees				Quantity harvested			
	Farms		Cuerdas		Trees		Nonbearing age		Bearing age		Farms		Hundredweight	
	1992	1987	1992	1987	1992	1987	1992	1987	1992	1987	1992	1987	1992	1987
Puerto Rico	**561**	**2 689**	**216**	**(NA)**	**18 503**	**33 914**	**4 079**	**13 035**	**14 424**	**20 879**	**506**	**1 665**	**6 357**	**6 880**
Region 1	**123**	**561**	**23**	**(NA)**	**2 549**	**2 677**	**305**	**545**	**2 244**	**2 132**	**111**	**350**	**663**	**407**
Region 2	**72**	**549**	**24**	**(NA)**	**2 317**	**4 460**	**362**	**3 005**	**1 955**	**1 455**	**67**	**343**	**762**	**377**
Region 3	**139**	**594**	**124**	**(NA)**	**8 559**	**21 816**	**(D)**	**8 447**	**(D)**	**13 369**	**115**	**394**	**(D)**	**5 057**
Region 4	**104**	**488**	**25**	**(NA)**	**2 203**	**2 912**	**(D)**	**476**	**(D)**	**2 436**	**100**	**272**	**(D)**	**775**
Region 5	**123**	**497**	**19**	**(NA)**	**2 875**	**2 049**	**147**	**562**	**2 728**	**1 487**	**113**	**306**	**1 345**	**265**
Adjuntas	3	20	(D)	(NA)	(D)	859	(D)	12	(D)	847	2	13	(D)	325
Aguada	8	66	1	(NA)	53	164	(D)	10	(D)	154	2	62	(D)	55
Aguadilla	1	11	(D)	(NA)	(D)	42	(D)	16	–	26	–	8	–	4
Aguas Buenas	4	77	(D)	(NA)	(D)	636	(D)	93	(D)	543	3	49	(D)	41
Aibonito	–	9	–	(NA)	–	23	–	5	–	18	–	2	–	(D)
Añasco	7	46	(Z)	(NA)	18	112	–	6	18	106	7	35	4	33
Arecibo	11	112	(Z)	(NA)	25	283	–	23	25	260	11	31	4	26
Arroyo	1	12	(D)	(NA)	(D)	44	–	22	(D)	22	1	2	(D)	(D)
Barceloneta	2	3	(D)	(NA)	(D)	(D)	–	(D)	(D)	13	2	2	(D)	(D)
Barranquitas	3	34	4	(NA)	742	85	–	11	742	74	3	25	177	20
Bayamón	8	76	1	(NA)	130	231	(D)	43	(D)	188	3	63	(D)	66
Cabo Rojo	4	8	(Z)	(NA)	9	44	(D)	5	(D)	39	3	5	2	3
Caguas	52	30	5	(NA)	322	65	30	8	292	57	52	26	66	13
Camuy	3	35	(Z)	(NA)	(D)	139	–	16	(D)	123	3	26	17	45
Canóvanas	4	106	(Z)	(NA)	34	431	–	139	34	292	4	83	6	97
Carolina	1	30	(D)	(NA)	(D)	257	–	166	(D)	91	1	18	(D)	16
Cataño	–	–	–	(NA)	–	–	–	–	–	–	–	–	–	–
Cayey	18	49	1	(NA)	71	263	–	54	71	209	18	42	27	60
Ceiba	–	13	–	(NA)	–	23	–	(D)	–	(D)	–	9	–	6
Ciales	21	18	1	(NA)	122	56	(D)	21	(D)	35	16	10	13	8
Cidra	3	45	(D)	(NA)	(D)	360	(D)	189	(D)	171	2	34	(D)	35
Coamo	4	24	(Z)	(NA)	17	210	–	124	17	86	4	19	3	20
Comerío	–	19	–	(NA)	–	71	–	26	–	45	–	13	–	12
Corozal	3	9	(D)	(NA)	(D)	374	(D)	3	(D)	371	2	7	(D)	15
Culebra	–	–	–	(NA)	–	–	–	–	–	–	–	–	–	–
Dorado	–	7	–	(NA)	–	90	–	2	–	88	–	–	–	–
Fajardo	1	14	(D)	(NA)	(D)	51	–	12	(D)	39	1	12	(D)	21
Florida	1	2	(D)	(NA)	(D)	(D)	–	(D)	(D)	(D)	1	1	(D)	(D)
Guánica	1	1	(D)	(NA)	(D)	(D)	(D)	–	(D)	(D)	1	1	(D)	(D)
Guayama	3	19	(D)	(NA)	(D)	360	–	120	(D)	240	3	10	(D)	128
Guayanilla	8	10	1	(NA)	43	37	–	–	43	37	8	5	11	6
Guaynabo	6	22	(Z)	(NA)	12	52	–	7	12	45	6	10	2	(D)
Gurabo	7	31	(Z)	(NA)	7	91	–	16	7	75	7	16	1	9
Hatillo	1	19	(D)	(NA)	(D)	44	–	6	(D)	38	1	14	(D)	7
Hormigueros	–	13	–	(NA)	–	37	–	3	–	34	–	10	–	9
Humacao	2	33	(D)	(NA)	(D)	83	–	18	(D)	65	2	17	(D)	21
Isabela	31	18	8	(NA)	467	73	–	27	467	46	31	13	92	13
Jayuya	12	139	(D)	(NA)	(D)	371	–	50	(D)	321	12	86	42	119
Juana Díaz	1	4	(D)	(NA)	(D)	17	(D)	–	–	17	–	4	–	7
Juncos	1	32	(D)	(NA)	(D)	53	(D)	36	–	17	–	7	–	6
Lajas	6	10	(Z)	(NA)	24	28	–	7	24	21	6	8	6	4
Lares	2	21	(D)	(NA)	(D)	65	(D)	4	(D)	61	2	10	(D)	10
Las Marías	11	56	(D)	(NA)	(D)	178	–	74	(D)	104	11	46	(D)	29
Las Piedras	2	39	(D)	(NA)	(D)	127	–	44	(D)	83	2	28	(D)	12
Loíza	4	16	(Z)	(NA)	20	67	–	3	20	64	4	12	4	10
Luquillo	–	12	–	(NA)	–	42	–	–	–	42	–	10	–	21
Manatí	1	45	(D)	(NA)	(D)	2 863	(D)	2 718	(D)	145	1	33	(D)	91
Maricao	2	2	(D)	(NA)	(D)	(D)	(D)	(D)	(D)	(D)	1	2	(D)	(D)
Maunabo	1	9	(D)	(NA)	(D)	34	–	7	(D)	27	1	7	(D)	19
Mayagüez	19	137	1	(NA)	63	337	16	40	47	297	11	84	11	49
Moca	9	26	1	(NA)	54	75	(D)	3	(D)	72	2	24	(D)	17
Morovis	2	11	(D)	(NA)	(D)	100	–	12	(D)	88	2	6	(D)	7
Naguabo	–	14	–	(NA)	–	42	–	11	–	31	–	7	–	(D)
Naranjito	3	12	(D)	(NA)	(D)	261	(D)	12	(D)	249	2	8	(D)	23
Orocovis	11	17	1	(NA)	58	95	–	41	58	54	11	11	13	10
Patillas	10	55	1	(NA)	45	257	(D)	11	(D)	246	10	46	9	60
Peñuelas	5	16	(Z)	(NA)	80	67	(D)	10	(D)	57	4	9	16	10
Ponce	10	91	1	(NA)	47	310	–	20	47	290	10	33	12	29
Quebradillas	11	22	(Z)	(NA)	44	102	–	1	44	101	11	20	7	34
Rincón	16	5	(Z)	(NA)	16	18	–	6	16	12	16	5	5	4
Río Grande	1	24	(D)	(NA)	(D)	71	–	6	(D)	65	1	14	(D)	20
Sabana Grande	–	5	–	(NA)	–	6	–	(D)	–	(D)	–	4	–	(D)
Salinas	–	10	–	(NA)	–	54	–	50	–	4	–	1	–	(D)
San Germán	5	119	1	(NA)	109	310	–	21	109	289	5	44	26	35
San Juan	–	65	–	(NA)	–	215	–	11	–	204	–	9	–	6
San Lorenzo	9	78	1	(NA)	114	168	(D)	45	(D)	123	2	49	(D)	25
San Sebastián	19	71	1	(NA)	74	8 388	–	8 227	74	161	19	43	16	89
Santa Isabel	–	–	–	(NA)	–	–	–	–	–	–	–	–	–	–
Toa Alta	58	14	14	(NA)	1 108	42	25	13	1 083	29	53	7	393	13
Toa Baja	–	1	–	(NA)	–	(D)	–	(D)	–	–	–	–	–	–
Trujillo Alto	1	50	(D)	(NA)	(D)	149	–	23	(D)	126	1	26	(D)	30
Utuado	13	236	1	(NA)	69	631	–	119	69	512	13	175	26	126
Vega Alta	1	18	(D)	(NA)	(D)	61	–	19	(D)	42	1	12	(D)	16
Vega Baja	4	25	(Z)	(NA)	8	145	–	68	8	77	4	15	2	11
Vieques	18	2	1	(NA)	126	(D)	–	(D)	126	(D)	18	1	30	(D)
Villalba	26	51	14	(NA)	960	182	–	20	960	162	26	22	323	43
Yabucoa	10	51	1	(NA)	60	104	–	36	60	68	10	22	17	16
Yauco	35	37	4	(NA)	439	144	(D)	37	(D)	107	34	22	72	27

TIPS [UPF] BATCH_1152 [ACEN,J_MCGRANE] ACEN 12/30/94 10:19 AM MACHINE: EPCV20 DATA:AGRI_TIPS_OP_96.TIPS;1 * 12/30/94 09:52:00 TAPE: NOreel FRAME: 113
TSF:TIPS92-09530231.DAT;1 12/30/94 09:53:08 UTF:TIPS93-09530231.DAT;1 12/30/94 09:53:08 META:AGRI_TIPS96_96.DAT;24 12/30/94 09:56:53

Table 65. **Other Fruits: 1992 and 1987**

[For enumeration periods, see appendix A; for meaning of abbreviations and symbols, see introductory text]

Geographic area	Total						Trees				Quantity harvested[1]			
	Farms		Cuerdas		Trees		Nonbearing age		Bearing age		Farms		Hundredweight	
	1992	1987	1992	1987	1992	1987	1992	1987	1992	1987	1992	1987	1992	1987
Puerto Rico	**241**	**993**	**999**	**(NA)**	**52 737**	**139 889**	**1 394**	**64 890**	**51 343**	**74 999**	**200**	**621**	**24 181**	**19 255**
Region 1	**66**	**267**	**13**	**(NA)**	**852**	**101 769**	**95**	**51 406**	**757**	**50 363**	**56**	**196**	**296**	**13 756**
Region 2	**25**	**112**	**7**	**(NA)**	**428**	**1 890**	**–**	**902**	**428**	**988**	**25**	**69**	**165**	**797**
Region 3	**57**	**245**	**39**	**(NA)**	**3 309**	**4 391**	**192**	**1 223**	**3 117**	**3 168**	**37**	**121**	**630**	**912**
Region 4	**41**	**143**	**893**	**(NA)**	**44 697**	**22 616**	**7**	**8 847**	**44 690**	**13 769**	**39**	**90**	**22 199**	**2 362**
Region 5	**52**	**226**	**47**	**(NA)**	**3 451**	**9 223**	**1 100**	**2 512**	**2 351**	**6 711**	**43**	**145**	**891**	**1 428**
Adjuntas	–	3	–	(NA)	–	303	–	1	–	302	–	2	–	(D)
Aguada	1	16	(D)	(NA)	(D)	47	(D)	11	–	36	–	13	–	21
Aguadilla	–	3	–	(NA)	–	19	–	–	–	19	–	3	–	11
Aguas Buenas	–	16	–	(NA)	–	91	–	63	–	28	–	9	–	25
Aibonito	–	9	–	(NA)	–	4 595	–	2 000	–	2 595	–	6	–	112
Añasco	14	28	12	(NA)	579	496	–	363	579	133	14	22	134	87
Arecibo	5	8	1	(NA)	54	32	–	6	54	26	5	2	25	(D)
Arroyo	–	4	–	(NA)	–	151	–	26	–	125	–	1	–	(D)
Barceloneta	1	–	(D)	(NA)	(D)	–	–	–	(D)	–	1	–	(D)	–
Barranquitas	–	11	–	(NA)	–	7 224	–	1	–	7 223	–	11	–	707
Bayamón	6	51	2	(NA)	76	558	(D)	57	(D)	501	1	50	(D)	332
Cabo Rojo	3	8	(D)	(NA)	(D)	22	(D)	9	(D)	13	3	3	(D)	8
Caguas	7	24	(Z)	(NA)	8	115	–	6	8	109	7	22	4	120
Camuy	1	12	(D)	(NA)	(D)	35	–	–	(D)	35	1	12	(D)	45
Canóvanas	3	98	(D)	(NA)	(D)	1 095	–	453	(D)	642	3	80	(D)	380
Carolina	–	11	–	(NA)	–	360	–	33	–	327	–	9	–	106
Cataño	–	–	–	(NA)	–	–	–	–	–	–	–	–	–	–
Cayey	–	8	–	(NA)	–	143	–	30	–	113	–	7	–	31
Ceiba	–	3	–	(NA)	–	9	–	6	–	3	–	2	–	(D)
Ciales	14	9	4	(NA)	277	162	–	92	277	70	14	6	88	46
Cidra	–	9	–	(NA)	–	373	–	35	–	338	–	6	–	110
Coamo	2	10	(D)	(NA)	(D)	2 522	(D)	15	–	2 507	–	9	–	288
Comerío	–	10	–	(NA)	–	532	–	13	–	519	–	8	–	43
Corozal	–	5	–	(NA)	–	791	–	550	–	241	–	2	–	(D)
Culebra	–	–	–	(NA)	–	–	–	–	–	–	–	–	–	–
Dorado	–	7	–	(NA)	–	47	–	2	–	45	–	–	–	–
Fajardo	–	7	–	(NA)	–	46	–	25	–	21	–	4	–	12
Florida	–	–	–	(NA)	–	–	–	–	–	–	–	–	–	–
Guánica	1	1	(D)	(NA)	(D)	(D)	–	–	(D)	(D)	1	1	(D)	(D)
Guayama	2	14	(D)	(NA)	(D)	4 682	–	1 750	(D)	2 932	2	5	(D)	106
Guayanilla	–	6	–	(NA)	–	73	–	1	–	72	–	3	–	66
Guaynabo	–	6	–	(NA)	–	21	–	–	–	21	–	1	–	(D)
Gurabo	1	17	(D)	(NA)	(D)	1 146	–	3	(D)	1 143	1	8	(D)	530
Hatillo	–	9	–	(NA)	–	213	–	2	–	211	–	7	–	590
Hormigueros	1	5	(D)	(NA)	(D)	16	–	–	(D)	16	1	4	(D)	2
Humacao	8	14	4	(NA)	215	99	–	36	215	63	8	7	106	48
Isabela	9	4	(Z)	(NA)	23	12	–	2	23	10	9	4	10	16
Jayuya	4	24	(Z)	(NA)	21	6 946	–	6 669	21	277	4	11	4	176
Juana Díaz	1	2	(D)	(NA)	(D)	(D)	–	–	(D)	(D)	1	1	(D)	(D)
Juncos	–	10	–	(NA)	–	104	–	92	–	12	–	3	–	4
Lajas	–	5	–	(NA)	–	36	–	16	–	20	–	1	–	(D)
Lares	1	6	(D)	(NA)	(D)	313	–	3	(D)	310	1	4	(D)	4
Las Marías	1	11	(D)	(NA)	(D)	386	–	329	(D)	57	1	7	(D)	21
Las Piedras	8	24	1	(NA)	17	209	–	116	17	93	8	14	14	82
Loíza	–	7	–	(NA)	–	62	–	–	–	62	–	6	–	36
Luquillo	–	11	–	(NA)	–	240	–	–	–	240	–	7	–	31
Manatí	–	3	–	(NA)	–	26	–	(D)	–	(D)	–	2	–	(D)
Maricao	2	–	(D)	(NA)	(D)	–	(D)	–	(D)	–	1	–	(D)	–
Maunabo	1	8	(D)	(NA)	(D)	98	–	–	(D)	98	1	7	(D)	25
Mayagüez	12	71	4	(NA)	177	671	16	64	161	607	4	27	(D)	220
Moca	7	2	1	(NA)	32	(D)	(D)	–	(D)	(D)	1	2	(D)	(D)
Morovis	1	2	(D)	(NA)	(D)	(D)	–	(D)	(D)	–	1	–	(D)	–
Naguabo	–	7	–	(NA)	–	74	–	6	–	68	–	5	–	31
Naranjito	1	6	(D)	(NA)	(D)	112	–	100	(D)	12	1	3	(D)	6
Orocovis	–	4	–	(NA)	–	30	–	–	–	30	–	3	–	3
Patillas	6	16	3	(NA)	130	4 279	–	3	130	4 276	6	16	45	505
Peñuelas	12	15	2	(NA)	116	236	–	60	116	176	12	9	80	47
Ponce	1	19	(D)	(NA)	(D)	400	–	–	(D)	400	1	14	(D)	72
Quebradillas	–	12	–	(NA)	–	33	–	3	–	30	–	11	–	28
Rincón	4	–	1	(NA)	40	–	40	–	–	–	–	–	–	–
Río Grande	–	6	–	(NA)	–	272	–	150	–	122	–	3	–	63
Sabana Grande	–	2	–	(NA)	–	(D)	–	–	–	(D)	–	2	–	(D)
Salinas	–	9	–	(NA)	–	829	–	321	–	508	–	1	–	(D)
San Germán	2	62	(D)	(NA)	(D)	962	–	45	(D)	917	2	15	(D)	307
San Juan	–	11	–	(NA)	–	304	–	–	–	304	–	1	–	(D)
San Lorenzo	19	68	34	(NA)	2 650	2 061	1 100	55	1 550	2 006	10	46	627	281
San Sebastián	–	27	–	(NA)	–	1 695	–	384	–	1 311	–	17	–	206
Santa Isabel	2	–	(D)	(NA)	(D)	–	–	–	(D)	–	2	–	(D)	–
Toa Alta	30	–	2	(NA)	105	–	15	–	90	–	25	–	54	–
Toa Baja	–	1	–	(NA)	–	(D)	–	(D)	–	(D)	–	1	–	(D)
Trujillo Alto	8	6	(Z)	(NA)	35	28	(D)	1	(D)	27	8	3	13	4
Utuado	2	40	(D)	(NA)	(D)	1 032	–	764	(D)	268	2	24	(D)	79
Vega Alta	–	5	–	(NA)	–	34	–	11	–	23	–	2	–	(D)
Vega Baja	–	11	–	(NA)	–	39	–	5	–	34	–	1	–	(D)
Vieques	18	1	3	(NA)	324	(D)	–	(D)	324	–	18	–	72	–
Villalba	2	5	(D)	(NA)	(D)	(D)	(D)	–	(D)	(D)	2	5	(D)	15
Yabucoa	–	12	–	(NA)	–	115	–	70	–	45	–	5	–	28
Yauco	17	16	(D)	(NA)	(D)	1 145	–	1	(D)	1 144	17	13	(D)	1 045

[1]Data published in 1987 represent hundreds of fruit not hundreds of pounds.

TIPS [UPF] BATCH_1152 [ACEN,J_MCGRANE] ACEN 12/30/94 10:19 AM MACHINE: EPCV20 DATA:AGRI_TIPS_OP_96.TIPS;1 * 12/30/94 09:52:00 TAPE: NOreel FRAME: 114
TSF:TIPS92-09530231.DAT;1 12/30/94 09:53:08 UTF:TIPS93-09530231.DAT;1 12/30/94 09:53:08 META:AGRI_TIPS96_96.DAT;24 12/30/94 09:56:53

Table 66. Selected Vegetables and Melons Harvested for Sale: 1992 and 1987

[Detail may not add to total due to rounding. For enumeration periods, see appendix A; for meaning of abbreviations and symbols, see introductory text]

Geographic area	Total vegetables and melons harvested for sale						Tomatoes harvested for sale						Peppers (all types) harvested for sale					
	Farms		Cuerdas		Quantity harvested (pounds)		Farms		Cuerdas		Quantity harvested (pounds)		Farms		Cuerdas		Quantity harvested (pounds)	
	1992	1987	1992	1987	1992	1987	1992	1987	1992	1987	1992	1987	1992	1987	1992	1987	1992	1987
Puerto Rico	**2 077**	**1 966**	**7 806**	**7 266**	**52 639 276**	**(NA)**	**148**	**191**	**1 226**	**615**	**16 354 817**	**(NA)**	**1 030**	**854**	**1 450**	**548**	**10 531 743**	**(NA)**
Region 1	**962**	**699**	**2 230**	**1 383**	**8 723 692**	**(NA)**	**40**	**53**	**18**	**28**	**50 398**	**(NA)**	**451**	**345**	**331**	**182**	**718 312**	**(NA)**
Region 2	**164**	**212**	**445**	**509**	**1 456 994**	**(NA)**	**4**	**19**	**2**	**7**	**(D)**	**(NA)**	**61**	**62**	**26**	**30**	**179 090**	**(NA)**
Region 3	**174**	**195**	**967**	**1 181**	**7 018 708**	**(NA)**	**24**	**37**	**17**	**42**	**(D)**	**(NA)**	**64**	**65**	**247**	**91**	**2 925 408**	**(NA)**
Region 4	**279**	**405**	**3 398**	**3 835**	**32 493 432**	**(NA)**	**50**	**45**	**1 184**	**529**	**16 056 550**	**(NA)**	**110**	**105**	**432**	**142**	**5 517 244**	**(NA)**
Region 5	**498**	**455**	**766**	**359**	**2 946 450**	**(NA)**	**30**	**37**	**5**	**10**	**43 325**	**(NA)**	**344**	**277**	**414**	**103**	**1 191 689**	**(NA)**
Adjuntas	9	1	2	(D)	6 750	(NA)	–	–	–	–	–	(NA)	–	–	–	–	–	(NA)
Aguada	1	8	(D)	5	(D)	(NA)	–	2	–	(D)	–	(NA)	1	4	(D)	1	(D)	(NA)
Aguadilla	14	11	8	5	31 698	(NA)	1	7	(D)	2	(D)	(NA)	5	3	3	(D)	12 500	(NA)
Aguas Buenas	24	69	244	41	1 061 880	(NA)	–	4	–	(D)	–	(NA)	24	40	210	15	750 680	(NA)
Aibonito	3	15	12	28	(D)	(NA)	1	2	(D)	(D)	(D)	(NA)	2	8	(D)	4	(D)	(NA)
Añasco	1	1	(D)	(D)	(D)	(NA)	–	–	–	–	–	(NA)	–	–	–	–	–	(NA)
Arecibo	52	26	49	44	144 411	(NA)	–	5	–	2	–	(NA)	33	8	6	3	4 940	(NA)
Arroyo	6	10	22	(D)	214 435	(NA)	–	–	–	–	–	(NA)	2	3	(D)	1	(D)	(NA)
Barceloneta	5	6	7	9	61 834	(NA)	–	1	–	(D)	–	(NA)	–	2	–	(D)	–	(NA)
Barranquitas	337	149	825	499	3 647 980	(NA)	12	4	9	7	6 600	(NA)	147	47	154	30	410 685	(NA)
Bayamón	23	16	13	10	13 150	(NA)	–	1	–	(D)	–	(NA)	16	11	6	4	7 400	(NA)
Cabo Rojo	29	23	344	302	2 793 416	(NA)	–	3	–	30	–	(NA)	20	9	74	16	803 378	(NA)
Caguas	187	24	131	29	202 479	(NA)	6	2	1	(D)	300	(NA)	137	19	74	8	84 589	(NA)
Camuy	12	14	55	56	138 030	(NA)	–	3	–	(D)	–	(NA)	9	9	(D)	6	(D)	(NA)
Canóvanas	50	48	192	94	1 459 126	(NA)	3	11	(Z)	6	3 340	(NA)	29	27	19	13	20 066	(NA)
Carolina	44	22	49	41	78 050	(NA)	15	6	2	2	400	(NA)	17	16	7	7	20 675	(NA)
Cataño	–	–	–	–	–	(NA)	–	–	–	–	–	(NA)	–	–	–	–	–	(NA)
Cayey	11	27	9	26	24 600	(NA)	–	5	–	2	–	(NA)	8	15	(Z)	4	4 000	(NA)
Ceiba	–	1	–	(D)	–	(NA)	–	1	–	(D)	–	(NA)	–	1	–	(D)	–	(NA)
Ciales	8	8	13	26	9 864	(NA)	2	–	(D)	–	(D)	(NA)	–	–	–	–	–	(NA)
Cidra	29	47	25	55	119 580	(NA)	7	2	1	(D)	12 250	(NA)	8	21	1	6	4 980	(NA)
Coamo	59	105	385	852	1 514 592	(NA)	3	8	6	32	(D)	(NA)	11	11	27	47	67 025	(NA)
Comerío	66	51	81	66	287 170	(NA)	1	3	(D)	1	(D)	(NA)	29	22	14	10	23 680	(NA)
Corozal	126	85	376	192	1 214 124	(NA)	1	2	(D)	(D)	(D)	(NA)	30	30	19	15	18 030	(NA)
Culebra	–	–	–	–	–	(NA)	–	–	–	–	–	(NA)	–	–	–	–	–	(NA)
Dorado	–	–	–	–	–	(NA)	–	–	–	–	–	(NA)	–	–	–	–	–	(NA)
Fajardo	–	5	–	12	–	(NA)	–	–	–	–	–	(NA)	–	2	–	(D)	–	(NA)
Florida	–	–	–	–	–	(NA)	–	–	–	–	–	(NA)	–	–	–	–	–	(NA)
Guánica	12	11	163	371	2 110 000	(NA)	1	1	(D)	(D)	(D)	(NA)	9	4	123	28	1 747 500	(NA)
Guayama	12	19	35	128	183 730	(NA)	–	5	–	3	–	(NA)	6	11	9	5	9 980	(NA)
Guayanilla	13	13	44	120	127 848	(NA)	1	1	(D)	(D)	(D)	(NA)	1	6	(D)	4	(D)	(NA)
Guaynabo	6	9	3	14	1 500	(NA)	–	–	–	–	–	(NA)	6	3	2	7	600	(NA)
Gurabo	38	82	37	73	263 147	(NA)	3	9	(D)	3	(D)	(NA)	30	41	13	15	126 650	(NA)
Hatillo	32	77	176	222	476 450	(NA)	1	3	(D)	1	(D)	(NA)	1	8	(D)	3	(D)	(NA)
Hormigueros	–	1	–	(D)	–	(NA)	–	–	–	–	–	(NA)	–	–	–	–	–	(NA)
Humacao	8	26	8	9	88 150	(NA)	–	1	–	(D)	–	(NA)	–	17	–	4	–	(NA)
Isabela	36	36	41	86	140 203	(NA)	1	2	(D)	(D)	(D)	(NA)	–	8	–	5	–	(NA)
Jayuya	10	19	19	16	119 320	(NA)	5	6	9	8	86 875	(NA)	5	1	5	(D)	(D)	(NA)
Juana Díaz	11	18	322	375	1 985 473	(NA)	1	2	(D)	(D)	(D)	(NA)	3	3	(D)	23	(D)	(NA)
Juncos	8	10	62	9	288 950	(NA)	2	–	(D)	–	(D)	(NA)	6	6	19	5	121 900	(NA)
Lajas	20	20	163	276	546 855	(NA)	6	6	(Z)	2	60	(NA)	10	7	28	19	316 350	(NA)
Lares	2	20	(D)	70	(D)	(NA)	–	–	–	–	–	(NA)	–	3	–	1	–	(NA)
Las Marías	–	5	–	(D)	–	(NA)	–	1	–	(D)	–	(NA)	–	4	–	1	–	(NA)
Las Piedras	49	24	59	14	116 160	(NA)	12	1	2	(D)	11 400	(NA)	30	18	9	5	13 380	(NA)
Loíza	2	18	(D)	14	(D)	(NA)	–	3	–	(D)	–	(NA)	1	11	(D)	4	(D)	(NA)
Luquillo	4	3	2	3	1 850	(NA)	3	1	(D)	(D)	(D)	(NA)	1	1	(D)	(D)	(D)	(NA)
Manatí	–	12	–	11	–	(NA)	–	3	–	1	–	(NA)	–	11	–	3	–	(NA)
Maricao	–	–	–	–	–	(NA)	–	–	–	–	–	(NA)	–	–	–	–	–	(NA)
Maunabo	4	11	9	5	108 750	(NA)	–	2	–	(D)	–	(NA)	2	7	(D)	2	(D)	(NA)
Mayagüez	2	21	(D)	19	(D)	(NA)	1	5	(D)	1	(D)	(NA)	–	7	–	2	–	(NA)
Moca	2	16	(D)	16	(D)	(NA)	–	1	–	(D)	–	(NA)	2	2	(D)	(D)	(D)	(NA)
Morovis	7	17	(D)	38	(D)	(NA)	–	1	–	(D)	–	(NA)	–	6	–	5	–	(NA)
Naguabo	–	13	–	9	–	(NA)	–	3	–	1	–	(NA)	–	9	–	3	–	(NA)
Naranjito	90	56	124	80	233 851	(NA)	–	2	–	(D)	–	(NA)	66	29	41	15	86 456	(NA)
Orocovis	98	72	440	178	1 006 591	(NA)	1	4	(D)	4	(D)	(NA)	40	38	45	25	43 770	(NA)
Patillas	20	44	21	33	150 956	(NA)	–	5	–	1	–	(NA)	1	30	(D)	8	(D)	(NA)
Peñuelas	13	7	41	21	(D)	(NA)	–	1	–	(D)	–	(NA)	11	1	4	(D)	8 400	(NA)
Ponce	15	30	33	110	172 400	(NA)	–	–	–	–	–	(NA)	–	3	–	1	–	(NA)
Quebradillas	8	5	15	3	178 595	(NA)	1	–	(D)	–	(D)	(NA)	6	2	9	(D)	143 750	(NA)
Rincón	1	8	(D)	41	(D)	(NA)	–	2	–	(D)	–	(NA)	1	4	(D)	6	(D)	(NA)
Río Grande	20	30	43	50	171 500	(NA)	2	1	(D)	(D)	(D)	(NA)	14	19	10	11	54 800	(NA)
Sabana Grande	10	8	87	35	127 900	(NA)	5	2	6	(D)	5 400	(NA)	6	5	14	7	16 000	(NA)
Salinas	10	9	269	289	2 871 200	(NA)	–	–	–	–	–	(NA)	8	2	59	(D)	858 200	(NA)
San Germán	5	12	15	6	59 750	(NA)	–	3	–	(D)	–	(NA)	–	4	–	1	–	(NA)
San Juan	4	70	2	59	7 000	(NA)	–	8	–	3	–	(NA)	2	51	(D)	17	(D)	(NA)
San Lorenzo	83	62	99	37	96 958	(NA)	–	2	–	(D)	–	(NA)	81	43	74	20	55 950	(NA)
San Sebastián	41	14	122	15	1 117 410	(NA)	9	2	(D)	(D)	(D)	(NA)	10	4	1	1	3 630	(NA)
Santa Isabel	12	3	1 312	1 038	12 883 200	(NA)	4	3	847	(D)	6 674 000	(NA)	6	1	155	(D)	2 099 000	(NA)
Toa Alta	59	19	57	12	541 300	(NA)	–	1	–	(D)	–	(NA)	30	9	5	4	10 200	(NA)
Toa Baja	–	–	–	–	–	(NA)	–	–	–	–	–	(NA)	–	–	–	–	–	(NA)
Trujillo Alto	32	42	19	57	54 000	(NA)	2	5	(D)	2	(D)	(NA)	23	25	6	18	17 500	(NA)
Utuado	29	19	41	16	76 810	(NA)	–	2	–	(D)	–	(NA)	11	8	3	2	11 700	(NA)
Vega Alta	–	3	–	(D)	–	(NA)	–	–	–	–	–	(NA)	–	3	–	1	–	(NA)
Vega Baja	9	8	38	15	68 700	(NA)	–	1	–	(D)	–	(NA)	1	5	(D)	4	(D)	(NA)
Vieques	1	–	(D)	–	(D)	(NA)	–	–	–	–	–	(NA)	–	–	–	–	–	(NA)
Villalba	73	87	335	413	949 367	(NA)	8	7	16	7	87 425	(NA)	27	22	28	15	110 622	(NA)
Yabucoa	19	45	7	23	26 675	(NA)	–	4	–	1	–	(NA)	9	33	(D)	12	3 350	(NA)
Yauco	51	40	624	417	11 712 782	(NA)	27	7	300	14	9 052 650	(NA)	36	11	73	7	1 511 656	(NA)

TIPS [UPF] BATCH_1152 [ACEN,J_MCGRANE] ACEN 12/30/94 10:19 AM MACHINE: EPCV20 DATA:AGRI_TIPS_OP_96.TIPS;1 * 12/30/94 09:52:00 TAPE: NOreel FRAME: 115
TSF:TIPS92-09530231.DAT;1 12/30/94 09:53:08 UTF:TIPS93-09530231.DAT;1 12/30/94 09:53:08 META:AGRI_TIPS96_96.DAT;24 12/30/94 09:56:53

Table 66. **Selected Vegetables and Melons Harvested for Sale: 1992 and 1987** —Con.

[Detail may not add to total due to rounding. For enumeration periods, see appendix A; for meaning of abbreviations and symbols, see introductory text]

Geographic area	Pumpkins harvested for sale						Watermelons harvested for sale					
	Farms		Cuerdas		Quantity harvested (pounds)		Farms		Cuerdas		Quantity harvested (pounds)	
	1992	1987	1992	1987	1992	1987	1992	1987	1992	1987	1992	1987
Puerto Rico	**1 209**	**1 078**	**3 180**	**3 736**	**13 055 754**	**(NA)**	**75**	**9**	**334**	**31**	**3 217 955**	**(NA)**
Region 1	**606**	**364**	**1 092**	**640**	**3 309 484**	**(NA)**	**13**	**1**	**31**	**(D)**	**131 800**	**(NA)**
Region 2	**111**	**148**	**279**	**348**	**690 950**	**(NA)**	**3**	**–**	**(D)**	**–**	**(D)**	**(NA)**
Region 3	**124**	**100**	**505**	**685**	**2 677 989**	**(NA)**	**8**	**4**	**129**	**(D)**	**1 006 150**	**(NA)**
Region 4	**166**	**267**	**1 106**	**1 919**	**5 430 820**	**(NA)**	**20**	**3**	**141**	**19**	**1 759 050**	**(NA)**
Region 5	**202**	**199**	**198**	**145**	**946 511**	**(NA)**	**31**	**1**	**(D)**	**(D)**	**(D)**	**(NA)**
Adjuntas	9	–	2	–	6 750	(NA)	–	–	–	–	–	(NA)
Aguada	–	1	–	(D)	–	(NA)	–	1	–	(D)	–	(NA)
Aguadilla	7	4	2	2	6 998	(NA)	–	–	–	–	–	(NA)
Aguas Buenas	5	36	(D)	17	(D)	(NA)	–	–	–	–	–	(NA)
Aibonito	2	15	(D)	17	(D)	(NA)	–	–	–	–	–	(NA)
Añasco	–	1	–	(D)	–	(NA)	–	–	–	–	–	(NA)
Arecibo	31	18	35	31	81 550	(NA)	–	–	–	–	–	(NA)
Arroyo	1	6	(D)	5	(D)	(NA)	1	1	(D)	(D)	(D)	(NA)
Barceloneta	2	4	(D)	(D)	(D)	(NA)	–	–	–	–	–	(NA)
Barranquitas	209	69	312	200	1 129 243	(NA)	6	–	(D)	–	(D)	(NA)
Bayamón	10	8	(D)	(D)	(D)	(NA)	–	–	–	–	–	(NA)
Cabo Rojo	21	11	144	166	1 046 700	(NA)	6	1	(D)	(D)	(D)	(NA)
Caguas	64	19	26	10	37 960	(NA)	12	–	2	–	14 730	(NA)
Camuy	4	6	12	6	38 600	(NA)	1	–	(D)	–	(D)	(NA)
Canóvanas	35	31	70	28	104 100	(NA)	6	–	30	–	124 500	(NA)
Carolina	21	8	10	6	13 250	(NA)	–	–	–	–	–	(NA)
Cataño	–	–	–	–	–	(NA)	–	–	–	–	–	(NA)
Cayey	11	19	8	14	17 400	(NA)	–	–	–	–	–	(NA)
Ceiba	–	–	–	–	–	(NA)	–	–	–	–	–	(NA)
Ciales	5	7	12	22	6 900	(NA)	1	–	(D)	–	(D)	(NA)
Cidra	21	27	13	43	31 900	(NA)	–	–	–	–	–	(NA)
Coamo	43	85	298	631	1 101 600	(NA)	–	–	–	–	–	(NA)
Comerío	46	34	59	49	191 790	(NA)	–	–	–	–	–	(NA)
Corozal	87	46	279	121	859 626	(NA)	–	–	–	–	–	(NA)
Culebra	–	–	–	–	–	(NA)	–	–	–	–	–	(NA)
Dorado	–	–	–	–	–	(NA)	–	–	–	–	–	(NA)
Fajardo	–	2	–	(D)	–	(NA)	–	–	–	–	–	(NA)
Florida	–	–	–	–	–	(NA)	–	–	–	–	–	(NA)
Guánica	3	9	19	201	48 500	(NA)	1	–	(D)	–	(D)	(NA)
Guayama	4	10	(D)	101	(D)	(NA)	–	–	–	–	–	(NA)
Guayanilla	7	12	33	115	93 200	(NA)	1	–	(D)	–	(D)	(NA)
Guaynabo	6	8	2	8	900	(NA)	–	–	–	–	–	(NA)
Gurabo	17	21	5	9	21 387	(NA)	–	1	–	(D)	–	(NA)
Hatillo	31	67	149	192	347 400	(NA)	–	–	–	–	–	(NA)
Hormigueros	–	1	–	(D)	–	(NA)	–	–	–	–	–	(NA)
Humacao	–	10	–	(D)	–	(NA)	1	–	(D)	–	(D)	(NA)
Isabela	29	10	32	13	110 000	(NA)	1	2	(D)	(D)	(D)	(NA)
Jayuya	3	7	2	5	(D)	(NA)	–	–	–	–	–	(NA)
Juana Díaz	10	17	134	146	942 840	(NA)	–	–	–	–	–	(NA)
Juncos	4	6	(D)	3	(D)	(NA)	2	–	(D)	–	(D)	(NA)
Lajas	17	13	130	227	201 000	(NA)	–	–	–	–	–	(NA)
Lares	2	16	(D)	64	(D)	(NA)	–	–	–	–	–	(NA)
Las Marías	–	1	–	(D)	–	(NA)	–	–	–	–	–	(NA)
Las Piedras	26	7	18	6	55 200	(NA)	6	–	1	–	6 600	(NA)
Loíza	–	8	–	1	–	(NA)	–	1	–	(D)	–	(NA)
Luquillo	–	1	–	(D)	–	(NA)	–	–	–	–	–	(NA)
Manatí	–	6	–	3	–	(NA)	–	–	–	–	–	(NA)
Maricao	–	–	–	–	–	(NA)	–	–	–	–	–	(NA)
Maunabo	4	4	(D)	1	(D)	(NA)	–	–	–	–	–	(NA)
Mayagüez	–	11	–	9	–	(NA)	–	–	–	–	–	(NA)
Moca	2	13	(D)	11	(D)	(NA)	–	–	–	–	–	(NA)
Morovis	6	11	9	17	(D)	(NA)	–	–	–	–	–	(NA)
Naguabo	–	5	–	4	–	(NA)	–	–	–	–	–	(NA)
Naranjito	38	30	68	55	123 600	(NA)	–	–	–	–	–	(NA)
Orocovis	92	41	240	100	541 525	(NA)	–	–	–	–	–	(NA)
Patillas	18	13	10	12	47 456	(NA)	1	–	(D)	–	(D)	(NA)
Peñuelas	1	4	(D)	19	(D)	(NA)	–	–	–	–	–	(NA)
Ponce	6	15	22	71	146 700	(NA)	1	1	(D)	(D)	(D)	(NA)
Quebradillas	1	1	(D)	(D)	(D)	(NA)	1	–	(D)	–	(D)	(NA)
Rincón	–	3	–	21	–	(NA)	–	–	–	–	–	(NA)
Río Grande	12	14	25	36	106 200	(NA)	–	–	–	–	–	(NA)
Sabana Grande	3	5	(D)	23	(D)	(NA)	–	–	–	–	–	(NA)
Salinas	4	7	127	(D)	1 030 000	(NA)	4	–	32	–	318 000	(NA)
San Germán	4	8	(D)	1	(D)	(NA)	–	–	–	–	–	(NA)
San Juan	–	45	–	10	–	(NA)	–	–	–	–	–	(NA)
San Lorenzo	19	18	16	11	29 308	(NA)	–	–	–	–	–	(NA)
San Sebastián	38	9	118	11	1 108 230	(NA)	–	–	–	–	–	(NA)
Santa Isabel	7	–	114	–	1 341 200	(NA)	6	1	(D)	(D)	(D)	(NA)
Toa Alta	42	6	26	3	232 700	(NA)	–	–	–	–	–	(NA)
Toa Baja	–	–	–	–	–	(NA)	–	–	–	–	–	(NA)
Trujillo Alto	7	11	1	8	3 400	(NA)	1	–	(D)	–	(D)	(NA)
Utuado	20	10	17	9	21 600	(NA)	–	–	–	–	–	(NA)
Vega Alta	–	2	–	(D)	–	(NA)	–	–	–	–	–	(NA)
Vega Baja	9	2	36	(D)	61 200	(NA)	–	–	–	–	–	(NA)
Vieques	1	–	(D)	–	(D)	(NA)	–	–	–	–	–	(NA)
Villalba	47	63	217	358	487 630	(NA)	–	–	–	–	–	(NA)
Yabucoa	8	12	3	7	(D)	(NA)	8	–	2	–	21 325	(NA)
Yauco	27	28	122	380	223 600	(NA)	8	–	24	–	120 000	(NA)

TIPS [UPF] BATCH_1152 [ACEN,J_MCGRANE] ACEN 12/30/94 10:19 AM MACHINE: EPCV20 DATA:AGRI_TIPS_OP_96.TIPS;1 * 12/30/94 09:52:00 TAPE: NOreel FRAME: 116
TSF:TIPS92-09530231.DAT;1 12/30/94 09:53:08 UTF:TIPS93-09530231.DAT;1 12/30/94 09:53:08 META:AGRI_TIPS96_96.DAT;24 12/30/94 09:56:53

Table 66. **Selected Vegetables and Melons Harvested for Sale: 1992 and 1987** —Con.

[Detail may not add to total due to rounding. For enumeration periods, see appendix A; for meaning of abbreviations and symbols, see introductory text]

Geographic area	Honeydew melons harvested for sale						Other vegetables and melons harvested for sale					
	Farms		Cuerdas		Quantity harvested (pounds)		Farms		Cuerdas		Quantity harvested (pounds)	
	1992	1987	1992	1987	1992	1987	1992	1987	1992	1987	1992	1987
Puerto Rico	**6**	**62**	**27**	**1 055**	**339 025**	**(NA)**	**860**	**786**	**1 589**	**1 280**	**9 139 982**	**(NA)**
Region 1	**–**	**13**	**–**	**(D)**	**–**	**(NA)**	**371**	**331**	**757**	**523**	**4 513 698**	**(NA)**
Region 2	**–**	**9**	**–**	**29**	**–**	**(NA)**	**88**	**74**	**(D)**	**95**	**524 798**	**(NA)**
Region 3	**1**	**22**	**(D)**	**230**	**(D)**	**(NA)**	**50**	**78**	**(D)**	**121**	**208 648**	**(NA)**
Region 4	**1**	**12**	**(D)**	**787**	**(D)**	**(NA)**	**133**	**130**	**(D)**	**440**	**(D)**	**(NA)**
Region 5	**4**	**6**	**(D)**	**(D)**	**(D)**	**(NA)**	**218**	**173**	**(D)**	**100**	**(D)**	**(NA)**
Adjuntas	–	–	–	–	–	(NA)	–	1	–	(D)	–	(NA)
Aguada	–	1	–	(D)	–	(NA)	–	3	–	3	–	(NA)
Aguadilla	–	–	–	–	–	(NA)	3	5	(D)	1	(D)	(NA)
Aguas Buenas	–	–	–	–	–	(NA)	1	18	(D)	7	(D)	(NA)
Aibonito	–	–	–	–	–	(NA)	2	7	(D)	7	(D)	(NA)
Añasco	–	–	–	–	–	(NA)	1	–	(D)	–	(D)	(NA)
Arecibo	–	2	–	(D)	–	(NA)	33	6	7	6	57 921	(NA)
Arroyo	1	1	(D)	(D)	(D)	(NA)	3	3	4	1	24 455	(NA)
Barceloneta	–	–	–	–	–	(NA)	3	3	(D)	4	(D)	(NA)
Barranquitas	–	–	–	–	–	(NA)	133	84	(D)	262	(D)	(NA)
Bayamón	–	1	–	(D)	–	(NA)	2	3	(D)	(D)	(D)	(NA)
Cabo Rojo	–	11	–	(D)	–	(NA)	2	6	(D)	8	(D)	(NA)
Caguas	–	2	–	(D)	–	(NA)	100	7	28	10	64 900	(NA)
Camuy	–	2	–	(D)	–	(NA)	9	6	(D)	22	(D)	(NA)
Canóvanas	–	3	–	4	–	(NA)	37	30	73	43	1 207 120	(NA)
Carolina	–	1	–	(D)	–	(NA)	28	20	29	26	43 725	(NA)
Cataño	–	–	–	–	–	(NA)	–	–	–	–	–	(NA)
Cayey	–	–	–	–	–	(NA)	9	11	1	6	3 200	(NA)
Ceiba	–	–	–	–	–	(NA)	–	1	–	(D)	–	(NA)
Ciales	–	–	–	–	–	(NA)	2	3	(D)	4	(D)	(NA)
Cidra	–	–	–	–	–	(NA)	22	9	11	5	70 450	(NA)
Coamo	–	2	–	(D)	–	(NA)	23	26	54	136	(D)	(NA)
Comerío	–	3	–	(D)	–	(NA)	18	6	(D)	4	(D)	(NA)
Corozal	–	–	–	–	–	(NA)	68	31	(D)	56	(D)	(NA)
Culebra	–	–	–	–	–	(NA)	–	–	–	–	–	(NA)
Dorado	–	–	–	–	–	(NA)	–	–	–	–	–	(NA)
Fajardo	–	1	–	(D)	–	(NA)	–	4	–	1	–	(NA)
Florida	–	–	–	–	–	(NA)	–	–	–	–	–	(NA)
Guánica	–	2	–	(D)	–	(NA)	1	4	(D)	42	(D)	(NA)
Guayama	–	1	–	(D)	–	(NA)	4	12	(D)	18	(D)	(NA)
Guayanilla	–	1	–	(D)	–	(NA)	8	3	2	1	2 898	(NA)
Guaynabo	–	–	–	–	–	(NA)	–	–	–	–	–	(NA)
Gurabo	–	–	–	–	–	(NA)	29	55	(D)	46	(D)	(NA)
Hatillo	–	1	–	(D)	–	(NA)	17	29	(D)	24	(D)	(NA)
Hormigueros	–	–	–	–	–	(NA)	–	1	–	(D)	–	(NA)
Humacao	–	1	–	(D)	–	(NA)	7	11	(D)	2	(D)	(NA)
Isabela	–	5	–	(D)	–	(NA)	20	26	(D)	34	(D)	(NA)
Jayuya	–	–	–	–	–	(NA)	4	7	3	3	8 920	(NA)
Juana Díaz	–	1	–	(D)	–	(NA)	4	6	(D)	185	131 317	(NA)
Juncos	1	–	(D)	–	(D)	(NA)	4	3	2	1	(D)	(NA)
Lajas	1	2	(D)	(D)	(D)	(NA)	9	6	(D)	12	(D)	(NA)
Lares	–	1	–	(D)	–	(NA)	1	4	(D)	5	(D)	(NA)
Las Marías	–	–	–	–	–	(NA)	–	2	–	(D)	–	(NA)
Las Piedras	–	–	–	–	–	(NA)	25	9	30	3	29 580	(NA)
Loíza	–	3	–	2	–	(NA)	2	14	(D)	6	(D)	(NA)
Luquillo	–	–	–	–	–	(NA)	–	1	–	(D)	–	(NA)
Manatí	–	–	–	–	–	(NA)	–	4	–	4	–	(NA)
Maricao	–	–	–	–	–	(NA)	–	–	–	–	–	(NA)
Maunabo	–	–	–	–	–	(NA)	–	7	–	2	–	(NA)
Mayagüez	–	–	–	–	–	(NA)	2	10	(D)	7	(D)	(NA)
Moca	–	–	–	–	–	(NA)	1	3	(D)	1	(D)	(NA)
Morovis	–	–	–	–	–	(NA)	2	1	(D)	(D)	(D)	(NA)
Naguabo	–	–	–	–	–	(NA)	–	8	–	2	–	(NA)
Naranjito	–	–	–	–	–	(NA)	16	11	15	9	23 795	(NA)
Orocovis	–	–	–	–	–	(NA)	22	18	(D)	50	(D)	(NA)
Patillas	1	2	(D)	(D)	(D)	(NA)	2	10	(D)	5	(D)	(NA)
Peñuelas	–	–	–	–	–	(NA)	12	2	(D)	(D)	(D)	(NA)
Ponce	–	1	–	(D)	–	(NA)	9	17	(D)	30	(D)	(NA)
Quebradillas	–	–	–	–	–	(NA)	7	2	5	(D)	(D)	(NA)
Rincón	–	1	–	(D)	–	(NA)	–	3	–	3	–	(NA)
Río Grande	–	1	–	(D)	–	(NA)	2	9	(D)	2	(D)	(NA)
Sabana Grande	–	–	–	–	–	(NA)	8	3	(D)	4	(D)	(NA)
Salinas	–	1	–	(D)	–	(NA)	4	1	51	(D)	665 000	(NA)
San Germán	–	–	–	–	–	(NA)	1	2	(D)	(D)	(D)	(NA)
San Juan	–	–	–	–	–	(NA)	2	51	(D)	29	(D)	(NA)
San Lorenzo	–	–	–	–	–	(NA)	11	19	8	5	11 700	(NA)
San Sebastián	–	–	–	–	–	(NA)	2	4	(D)	3	(D)	(NA)
Santa Isabel	1	1	(D)	(D)	(D)	(NA)	6	1	(D)	(D)	(D)	(NA)
Toa Alta	–	–	–	–	–	(NA)	19	12	27	5	298 400	(NA)
Toa Baja	–	–	–	–	–	(NA)	–	–	–	–	–	(NA)
Trujillo Alto	–	–	–	–	–	(NA)	22	36	11	28	19 850	(NA)
Utuado	–	–	–	–	–	(NA)	10	10	21	5	43 510	(NA)
Vega Alta	–	–	–	–	–	(NA)	–	–	–	–	–	(NA)
Vega Baja	–	3	–	4	–	(NA)	4	6	(D)	5	(D)	(NA)
Vieques	–	–	–	–	–	(NA)	–	–	–	–	–	(NA)
Villalba	–	–	–	–	–	(NA)	32	28	74	32	263 690	(NA)
Yabucoa	1	3	(D)	1	(D)	(NA)	1	9	(D)	3	(D)	(NA)
Yauco	–	1	–	(D)	–	(NA)	29	13	105	11	804 876	(NA)

TIPS [UPF] BATCH_1152 [ACEN,J_MCGRANE] ACEN 12/30/94 10:19 AM MACHINE: EPCV20 DATA:AGRI_TIPS_OP_96.TIPS;1 * 12/30/94 09:52:00 TAPE: NOreel FRAME: 117
TSF:TIPS92-09530231.DAT;1 12/30/94 09:53:08 UTF:TIPS93-09530231.DAT;1 12/30/94 09:53:08 META:AGRI_TIPS96_96.DAT;24 12/30/94 09:56:53

Table 67. **Horticultural Specialties: 1992 and 1987**

[Detail may not add to total due to rounding. For enumeration periods, see appendix A; for meaning of abbreviations and symbols, see introductory text]

Geographic area		Puerto Rico	Region 1	Region 2	Region 3	Region 4	Region 5	Adjuntas	Aguada	Aguadilla	Aguas Buenas	Aibonito	Añasco
FLOWERING PLANTS BY TYPE													
Potted flowering plants (except orchids):													
Farms	1992	265	101	25	30	80	29	2	12	–	1	57	1
	1987	138	51	17	12	11	47	1	1	–	2	20	1
Cuerdas	1992	230	97	7	19	90	17	(D)	8	–	(D)	65	(D)
	1987	113	62	12	2	5	33	(D)	(D)	–	(D)	16	(D)
Sales (dollars)	1992	5 123 043	1 334 051	85 650	214 250	2 992 047	497 045	(D)	51 000	–	(D)	2 810 764	(D)
	1987	1 523 576	384 832	92 915	9 135	59 250	977 444	(D)	(D)	–	(D)	460 509	(D)
Orchid plants:													
Farms	1992	68	19	18	9	13	9	9	–	–	–	3	1
	1987	51	17	8	7	7	12	1	–	1	2	1	1
Cuerdas	1992	24	4	10	(Z)	3	7	(D)	–	–	–	1	(D)
	1987	9	5	2	1	(D)	2	(D)	–	(D)	(D)	(D)	(D)
Sales (dollars)	1992	475 115	45 528	151 850	9 870	112 631	155 236	10 800	–	–	–	(D)	(D)
	1987	411 058	212 350	59 650	4 779	4 480	129 799	(D)	–	(D)	(D)	(D)	(D)
Cut flowers (except orchids):													
Farms	1992	70	55	1	2	2	10	–	–	–	–	1	1
	1987	52	16	5	9	8	14	2	–	1	–	3	1
Cuerdas	1992	108	100	(D)	(D)	(D)	4	–	–	–	–	(D)	(D)
	1987	61	40	6	4	5	6	(D)	–	(D)	–	(D)	(D)
Sales (dollars)	1992	298 881	256 248	(D)	(D)	(D)	22 176	–	–	–	–	(D)	(D)
	1987	300 911	193 557	7 756	7 408	72 385	19 805	(D)	–	(D)	–	(D)	(D)
Orchid flowers:													
Farms	1992	23	1	1	2	11	8	9	–	–	–	1	–
	1987	26	7	5	3	5	6	1	–	–	–	1	–
Cuerdas	1992	1	(D)	(D)	(D)	(D)	1	(Z)	–	–	–	(D)	–
	1987	29	8	3	(D)	(D)	19	(D)	–	–	–	(D)	–
Sales (dollars)	1992	27 231	(D)	(D)	(D)	18 656	5 800	(D)	–	–	–	(D)	–
	1987	319 854	202 156	3 302	680	1 406	112 310	(D)	–	–	–	(D)	–
Vegetable and flowering seeds:													
Farms	1992	45	17	1	8	6	13	–	6	–	–	6	–
	1987	(NA)	(NA)	(NA)	(NA)	(NA)	(NA)	(NA)	(NA)	(NA)	(NA)	(NA)	(NA)
Cuerdas	1992	13	5	(D)	(D)	(Z)	4	–	(D)	–	–	(Z)	–
	1987	(NA)	(NA)	(NA)	(NA)	(NA)	(NA)	(NA)	(NA)	(NA)	(NA)	(NA)	(NA)
Sales (dollars)	1992	328 318	13 950	(D)	(D)	15 000	15 818	–	(D)	–	–	15 000	–
	1987	(NA)	(NA)	(NA)	(NA)	(NA)	(NA)	(NA)	(NA)	(NA)	(NA)	(NA)	(NA)
Bulbs and roots (exclude bulb flowering plants):													
Farms	1992	16	2	–	–	2	12	–	–	–	–	1	–
	1987	(NA)	(NA)	(NA)	(NA)	(NA)	(NA)	(NA)	(NA)	(NA)	(NA)	(NA)	(NA)
Cuerdas	1992	6	(D)	–	–	(D)	(Z)	–	–	–	–	(D)	–
	1987	(NA)	(NA)	(NA)	(NA)	(NA)	(NA)	(NA)	(NA)	(NA)	(NA)	(NA)	(NA)
Sales (dollars)	1992	62 524	(D)	–	–	(D)	2 424	–	–	–	–	(D)	–
	1987	(NA)	(NA)	(NA)	(NA)	(NA)	(NA)	(NA)	(NA)	(NA)	(NA)	(NA)	(NA)
Lawn grass (sod):													
Farms	1992	54	37	1	5	–	11	–	1	–	–	–	–
	1987	65	41	4	9	3	8	–	1	2	–	–	–
Cuerdas	1992	568	290	(D)	(D)	–	218	–	(D)	–	–	–	–
	1987	297	186	6	42	1	62	–	(D)	(D)	–	–	–
Sales (dollars)	1992	3 050 600	1 540 759	(D)	(D)	–	1 026 626	–	(D)	–	–	–	–
	1987	1 191 273	611 690	21 100	418 300	5 683	134 500	–	(D)	(D)	–	–	–
Foliage plants:													
Farms	1992	283	86	14	56	73	54	13	18	–	3	44	1
	1987	275	104	32	37	26	76	6	3	3	4	23	3
Cuerdas	1992	508	311	25	72	59	41	6	6	–	4	44	(D)
	1987	584	358	50	17	20	139	9	(D)	2	3	53	–
Sales (dollars)	1992	16 570 412	10 859 540	409 872	420 589	3 090 619	1 789 792	80 120	111 000	–	(D)	2 814 019	(D)
	1987	10 742 358	5 615 874	536 011	243 546	246 608	4 100 319	138 190	3 289	16 500	26 450	1 872 934	12 600
Trees and shrub trees:													
Farms	1992	138	66	2	17	18	35	–	13	–	–	5	–
	1987	(NA)	(NA)	(NA)	(NA)	(NA)	(NA)	(NA)	(NA)	(NA)	(NA)	(NA)	(NA)
Cuerdas	1992	171	80	(D)	(D)	19	36	–	4	–	–	(D)	–
	1987	(NA)	(NA)	(NA)	(NA)	(NA)	(NA)	(NA)	(NA)	(NA)	(NA)	(NA)	(NA)
Sales (dollars)	1992	2 427 534	1 326 042	(D)	(D)	231 800	577 702	–	8 490	–	–	(D)	–
	1987	(NA)	(NA)	(NA)	(NA)	(NA)	(NA)	(NA)	(NA)	(NA)	(NA)	(NA)	(NA)

TIPS [UPF] BATCH_1152 [ACEN,J_MCGRANE] ACEN 12/30/94 10:19 AM MACHINE: EPCV20 DATA:AGRI_TIPS_OP_96.TIPS;1 * 12/30/94 09:52:00 TAPE: NOreel FRAME: 118
TSF:TIPS92-09530231.DAT;1 12/30/94 09:53:08 UTF:TIPS93-09530231.DAT;1 12/30/94 09:53:08 META:AGRI_TIPS96_96.DAT;24 12/30/94 09:56:53

Table 67. **Horticultural Specialties: 1992 and 1987** —Con.

[Detail may not add to total due to rounding. For enumeration periods, see appendix A; for meaning of abbreviations and symbols, see introductory text]

Geographic area	Arecibo	Arroyo	Barceloneta	Barranquitas	Bayamón	Cabo Rojo	Caguas	Camuy	Canóvanas	Carolina	Cataño	Cayey
FLOWERING PLANTS BY TYPE												
Potted flowering plants (except orchids):												
Farms 1992	3	–	2	24	7	1	8	16	14	10	–	–
1987	4	–	1	8	–	3	1	2	4	1	–	7
Cuerdas 1992	(D)	–	(D)	17	2	(D)	5	2	12	9	–	–
1987	10	–	(D)	2	–	(D)	(D)	(D)	1	(D)	–	(D)
Sales (dollars) 1992	400	–	(D)	323 800	12 000	(D)	(D)	14 250	39 600	82 500	–	–
1987	9 670	–	(D)	59 350	–	3 275	(D)	(D)	38 521	(D)	–	(D)
Orchid plants:												
Farms 1992	–	–	–	6	–	–	–	7	5	5	–	–
1987	2	–	–	2	–	1	–	–	3	1	–	1
Cuerdas 1992	–	–	–	3	–	–	–	2	(Z)	(Z)	–	–
1987	(D)	–	–	(D)	–	(D)	–	–	(D)	(D)	–	(D)
Sales (dollars) 1992	–	–	–	2 700	–	–	–	(D)	1 000	35 000	–	–
1987	(D)	–	–	(D)	–	(D)	–	–	(D)	(D)	–	(D)
Cut flowers (except orchids):												
Farms 1992	–	–	1	1	–	–	–	–	6	–	–	1
1987	1	–	–	–	–	1	–	1	1	1	–	6
Cuerdas 1992	–	–	(D)	(D)	–	–	–	–	(D)	–	–	(D)
1987	(D)	–	–	–	–	(D)	–	(D)	(D)	(D)	–	5
Sales (dollars) 1992	–	–	(D)	(D)	–	–	–	–	(D)	–	–	(D)
1987	(D)	–	–	–	–	(D)	–	(D)	(D)	(D)	–	8575
Orchid flowers:												
Farms 1992	–	–	–	1	–	–	7	–	–	–	–	–
1987	2	–	–	1	–	1	1	–	–	1	–	–
Cuerdas 1992	–	–	–	(D)	–	–	(D)	–	–	–	–	–
1987	(D)	–	–	(D)	–	(D)	(D)	–	–	(D)	–	–
Sales (dollars) 1992	–	–	–	(D)	–	–	(D)	–	–	–	–	–
1987	(D)	–	–	(D)	–	(D)	(D)	–	–	(D)	–	–
Vegetable and flowering seeds:												
Farms 1992	1	–	–	6	2	1	12	–	–	–	–	–
1987	(NA)	(NA)	(NA)	(NA)	(NA)	(NA)	(NA)	(NA)	(NA)	(NA)	(NA)	(NA)
Cuerdas 1992	(D)	–	–	3	(D)	(D)	(D)	–	–	–	–	–
1987	(NA)	(NA)	(NA)	(NA)	(NA)	(NA)	(NA)	(NA)	(NA)	(NA)	(NA)	(NA)
Sales (dollars) 1992	(D)	–	–	(D)	(D)	(D)	(D)	–	–	–	–	–
1987	(NA)	(NA)	(NA)	(NA)	(NA)	(NA)	(NA)	(NA)	(NA)	(NA)	(NA)	(NA)
Bulbs and roots (exclude bulb flowering plants):												
Farms 1992	–	–	–	–	–	–	6	–	–	–	–	–
1987	(NA)	(NA)	(NA)	(NA)	(NA)	(NA)	(NA)	(NA)	(NA)	(NA)	(NA)	(NA)
Cuerdas 1992	–	–	–	–	–	–	(Z)	–	–	–	–	–
1987	(NA)	(NA)	(NA)	(NA)	(NA)	(NA)	(NA)	(NA)	(NA)	(NA)	(NA)	(NA)
Sales (dollars) 1992	–	–	–	–	–	–	24	–	–	–	–	–
1987	(NA)	(NA)	(NA)	(NA)	(NA)	(NA)	(NA)	(NA)	(NA)	(NA)	(NA)	(NA)
Lawn grass (sod):												
Farms 1992	–	–	–	–	5	–	3	1	2	–	–	–
1987	2	–	–	–	–	1	3	1	–	–	–	–
Cuerdas 1992	–	–	–	–	1	–	(D)	(D)	(D)	–	–	–
1987	(D)	–	–	–	–	(D)	6	(D)	–	–	–	–
Sales (dollars) 1992	–	–	–	–	(D)	–	(D)	(D)	(D)	–	–	–
1987	(D)	–	–	–	–	(D)	28 250	(D)	–	–	–	–
Foliage plants:												
Farms 1992	4	–	2	19	5	7	13	3	2	10	–	3
1987	8	–	1	18	1	3	4	4	8	2	–	1
Cuerdas 1992	8	–	(D)	197	(Z)	2	4	(D)	(D)	8	–	2
1987	38	–	(D)	199	(D)	4	4	1	5	(D)	–	(D)
Sales (dollars) 1992	(D)	–	(D)	9 147 065	2 500	42 394	32 348	3 822	(D)	32 500	–	(D)
1987	343 511	–	(D)	2 659 409	(D)	103 015	153 200	9 625	49 939	(D)	–	(D)
Trees and shrub trees:												
Farms 1992	–	–	–	12	5	1	12	–	8	–	–	–
1987	(NA)	(NA)	(NA)	(NA)	(NA)	(NA)	(NA)	(NA)	(NA)	(NA)	(NA)	(NA)
Cuerdas 1992	–	–	–	5	(Z)	(D)	11	–	3	–	–	–
1987	(NA)	(NA)	(NA)	(NA)	(NA)	(NA)	(NA)	(NA)	(NA)	(NA)	(NA)	(NA)
Sales (dollars) 1992	–	–	–	4 200	1 000	(D)	13 200	–	30 500	–	–	–
1987	(NA)	(NA)	(NA)	(NA)	(NA)	(NA)	(NA)	(NA)	(NA)	(NA)	(NA)	(NA)

TIPS [UPF] BATCH_1152 [ACEN,J_MCGRANE] ACEN 12/30/94 10:19 AM MACHINE: EPCV20 DATA:AGRI_TIPS_OP_96.TIPS;1 * 12/30/94 09:52:00 TAPE: NOreel FRAME: 119
TSF:TIPS92-09530231.DAT;1 12/30/94 09:53:08 UTF:TIPS93-09530231.DAT;1 12/30/94 09:53:08 META:AGRI_TIPS96_96.DAT;24 12/30/94 09:56:53

Table 67. **Horticultural Specialties: 1992 and 1987** —Con.

[Detail may not add to total due to rounding. For enumeration periods, see appendix A; for meaning of abbreviations and symbols, see introductory text]

Geographic area	Ceiba	Ciales	Cidra	Coamo	Comerío	Corozal	Culebra	Dorado	Fajardo	Florida	Guánica	Guayama
FLOWERING PLANTS BY TYPE												
Potted flowering plants (except orchids):												
Farms 1992	–	–	8	–	3	–	–	3	–	–	–	–
1987	–	–	5	1	3	–	–	–	–	–	–	1
Cuerdas 1992	–	–	2	–	9	–	–	5	–	–	–	–
1987	–	–	9	(D)	1	–	–	–	–	–	–	(D)
Sales (dollars) 1992	–	–	(D)	–	30 000	–	–	(D)	–	–	–	–
1987	–	–	470 310	(D)	7 500	–	–	–	–	–	–	(D)
Orchid plants:												
Farms 1992	–	–	–	–	–	–	–	–	–	–	–	–
1987	–	–	4	–	–	–	–	–	–	–	–	1
Cuerdas 1992	–	–	–	–	–	–	–	–	–	–	–	–
1987	–	–	(D)	–	–	–	–	–	–	–	–	(D)
Sales (dollars) 1992	–	–	–	–	–	–	–	–	–	–	–	–
1987	–	–	4 019	–	–	–	–	–	–	–	–	(D)
Cut flowers (except orchids):												
Farms 1992	–	–	–	–	–	–	–	–	–	–	–	–
1987	–	–	2	–	–	–	–	–	–	–	–	1
Cuerdas 1992	–	–	–	–	–	–	–	–	–	–	–	–
1987	–	–	(D)	–	–	–	–	–	–	–	–	(D)
Sales (dollars) 1992	–	–	–	–	–	–	–	–	–	–	–	–
1987	–	–	(D)	–	–	–	–	–	–	–	–	(D)
Orchid flowers:												
Farms 1992	–	–	–	–	–	–	–	–	–	–	–	–
1987	–	–	2	–	–	–	–	–	–	–	–	–
Cuerdas 1992	–	–	–	–	–	–	–	–	–	–	–	–
1987	–	–	(D)	–	–	–	–	–	–	–	–	–
Sales (dollars) 1992	–	–	–	–	–	–	–	–	–	–	–	–
1987	–	–	(D)	–	–	–	–	–	–	–	–	–
Vegetable and flowering seeds:												
Farms 1992	–	–	1	–	–	–	–	–	–	–	–	–
1987	(NA)	(NA)	(NA)	(NA)	(NA)	(NA)	(NA)	(NA)	(NA)	(NA)	(NA)	(NA)
Cuerdas 1992	–	–	(D)	–	–	–	–	–	–	–	–	–
1987	(NA)	(NA)	(NA)	(NA)	(NA)	(NA)	(NA)	(NA)	(NA)	(NA)	(NA)	(NA)
Sales (dollars) 1992	–	–	(D)	–	–	–	–	–	–	–	–	–
1987	(NA)	(NA)	(NA)	(NA)	(NA)	(NA)	(NA)	(NA)	(NA)	(NA)	(NA)	(NA)
Bulbs and roots (exclude bulb flowering plants):												
Farms 1992	–	–	–	–	–	–	–	–	–	–	–	–
1987	(NA)	(NA)	(NA)	(NA)	(NA)	(NA)	(NA)	(NA)	(NA)	(NA)	(NA)	(NA)
Cuerdas 1992	–	–	–	–	–	–	–	–	–	–	–	–
1987	(NA)	(NA)	(NA)	(NA)	(NA)	(NA)	(NA)	(NA)	(NA)	(NA)	(NA)	(NA)
Sales (dollars) 1992	–	–	–	–	–	–	–	–	–	–	–	–
1987	(NA)	(NA)	(NA)	(NA)	(NA)	(NA)	(NA)	(NA)	(NA)	(NA)	(NA)	(NA)
Lawn grass (sod):												
Farms 1992	–	–	–	–	1	–	–	4	–	–	–	–
1987	–	–	–	–	–	2	1	24	–	–	–	2
Cuerdas 1992	–	–	–	–	(D)	–	–	(D)	–	–	–	–
1987	–	–	–	–	–	(D)	(D)	105	–	–	–	(D)
Sales (dollars) 1992	–	–	–	–	(D)	–	–	(D)	–	–	–	–
1987	–	–	–	–	–	(D)	(D)	407 982	–	–	–	(D)
Foliage plants:												
Farms 1992	–	–	14	1	6	3	–	5	–	–	–	–
1987	–	–	20	2	9	–	–	6	1	–	–	3
Cuerdas 1992	–	–	12	(D)	12	(D)	–	6	–	–	–	–
1987	–	–	41	(D)	4	–	–	25	(D)	–	–	2
Sales (dollars) 1992	–	–	214 000	(D)	55 500	(D)	–	98 314	–	–	–	–
1987	–	–	1 067 059	(D)	38 560	–	–	94 585	(D)	–	–	6 700
Trees and shrub trees:												
Farms 1992	–	–	8	–	2	–	–	19	–	–	2	–
1987	(NA)	(NA)	(NA)	(NA)	(NA)	(NA)	(NA)	(NA)	(NA)	(NA)	(NA)	(NA)
Cuerdas 1992	–	–	3	–	(D)	–	–	13	–	–	(D)	–
1987	(NA)	(NA)	(NA)	(NA)	(NA)	(NA)	(NA)	(NA)	(NA)	(NA)	(NA)	(NA)
Sales (dollars) 1992	–	–	19 000	–	(D)	–	–	306 600	–	–	(D)	–
1987	(NA)	(NA)	(NA)	(NA)	(NA)	(NA)	(NA)	(NA)	(NA)	(NA)	(NA)	(NA)

TIPS [UPF] BATCH_1152 [ACEN,J_MCGRANE] ACEN 12/30/94 10:19 AM MACHINE: EPCV20 DATA:AGRI_TIPS_OP_96.TIPS;1 * 12/30/94 09:52:00 TAPE: NOreel FRAME: 120
TSF:TIPS92-09530231.DAT;1 12/30/94 09:53:08 UTF:TIPS93-09530231.DAT;1 12/30/94 09:53:08 META:AGRI_TIPS96_96.DAT;24 12/30/94 09:56:53

Table 67. **Horticultural Specialties: 1992 and 1987** —Con.

[Detail may not add to total due to rounding. For enumeration periods, see appendix A; for meaning of abbreviations and symbols, see introductory text]

Geographic area	Guayanilla	Guaynabo	Gurabo	Hatillo	Hormi-gueros	Humacao	Isabela	Jayuya	Juana Díaz	Juncos	Lajas	Lares
FLOWERING PLANTS BY TYPE												
Potted flowering plants (except orchids):												
Farms 1992	–	9	2	1	–	–	7	7	11	1	–	2
1987	1	2	6	3	–	1	–	2	1	1	1	2
Cuerdas 1992	–	6	(D)	(D)	–	–	(D)	3	11	(D)	–	(D)
1987	(D)	(D)	3	1	–	(D)	–	(D)	(D)	(D)	(D)	(D)
Sales (dollars) 1992	–	(D)	(D)	(D)	–	–	(D)	4 200	11 000	(D)	–	(D)
1987	(D)	(D)	33 730	31 715	–	(D)	–	(D)	(D)	(D)	(D)	(D)
Orchid plants:												
Farms 1992	–	–	8	1	–	–	–	–	–	–	–	2
1987	2	1	3	2	–	–	1	1	–	–	–	1
Cuerdas 1992	–	–	(D)	(D)	–	–	–	–	–	–	–	(D)
1987	(D)	(D)	(D)	(D)	–	–	(D)	(D)	–	–	–	(D)
Sales (dollars) 1992	–	–	(D)	(D)	–	–	–	–	–	–	–	(D)
1987	(D)	(D)	(D)	(D)	–	–	(D)	(D)	–	–	–	(D)
Cut flowers (except orchids):												
Farms 1992	–	–	7	–	–	–	–	–	–	–	–	–
1987	–	–	2	–	–	–	–	1	–	–	1	1
Cuerdas 1992	–	–	(D)	–	–	–	–	–	–	–	–	–
1987	–	–	(D)	–	–	–	–	(D)	–	–	(D)	(D)
Sales (dollars) 1992	–	–	17 668	–	–	–	–	–	–	–	–	–
1987	–	–	(D)	–	–	–	–	(D)	–	–	(D)	(D)
Orchid flowers:												
Farms 1992	–	–	–	–	–	–	–	–	–	–	–	1
1987	1	–	–	1	–	–	–	1	–	–	–	1
Cuerdas 1992	–	–	–	–	–	–	–	–	–	–	–	(D)
1987	(D)	–	–	(D)	–	–	–	(D)	–	–	–	(D)
Sales (dollars) 1992	–	–	–	–	–	–	–	–	–	–	–	(D)
1987	(D)	–	–	(D)	–	–	–	(D)	–	–	–	(D)
Vegetable and flowering seeds:												
Farms 1992	–	6	–	–	–	–	–	–	–	–	–	–
1987	(NA)	(NA)	(NA)	(NA)	(NA)	(NA)	(NA)	(NA)	(NA)	(NA)	(NA)	(NA)
Cuerdas 1992	–	(D)	–	–	–	–	–	–	–	–	–	–
1987	(NA)	(NA)	(NA)	(NA)	(NA)	(NA)	(NA)	(NA)	(NA)	(NA)	(NA)	(NA)
Sales (dollars) 1992	–	1 200	–	–	–	–	–	–	–	–	–	–
1987	(NA)	(NA)	(NA)	(NA)	(NA)	(NA)	(NA)	(NA)	(NA)	(NA)	(NA)	(NA)
Bulbs and roots (exclude bulb flowering plants):												
Farms 1992	–	–	–	–	–	–	–	–	–	–	–	–
1987	(NA)	(NA)	(NA)	(NA)	(NA)	(NA)	(NA)	(NA)	(NA)	(NA)	(NA)	(NA)
Cuerdas 1992	–	–	–	–	–	–	–	–	–	–	–	–
1987	(NA)	(NA)	(NA)	(NA)	(NA)	(NA)	(NA)	(NA)	(NA)	(NA)	(NA)	(NA)
Sales (dollars) 1992	–	–	–	–	–	–	–	–	–	–	–	–
1987	(NA)	(NA)	(NA)	(NA)	(NA)	(NA)	(NA)	(NA)	(NA)	(NA)	(NA)	(NA)
Lawn grass (sod):												
Farms 1992	–	3	1	–	1	–	1	–	–	1	–	–
1987	–	1	–	–	–	1	–	–	–	2	–	–
Cuerdas 1992	–	(D)	(D)	–	(D)	–	(D)	–	–	(D)	–	–
1987	–	(D)	–	–	–	(D)	–	–	–	(D)	–	–
Sales (dollars) 1992	–	(D)	(D)	–	(D)	–	(D)	–	–	(D)	–	–
1987	–	(D)	–	–	–	(D)	–	–	–	(D)	–	–
Foliage plants:												
Farms 1992	–	5	10	1	–	1	–	–	11	2	–	2
1987	1	9	9	4	–	3	2	2	2	7	3	7
Cuerdas 1992	–	(D)	4	(D)	–	(D)	–	–	1	(D)	–	(D)
1987	(D)	29	4	1	–	2	(D)	(D)	(D)	6	(D)	4
Sales (dollars) 1992	–	197 500	(D)	(D)	–	(D)	–	–	2 200	(D)	–	(D)
1987	(D)	361 000	53 270	4 600	–	12 100	(D)	(D)	(D)	112 981	(D)	20 600
Trees and shrub trees:												
Farms 1992	–	9	10	–	–	1	–	–	11	1	–	1
1987	(NA)	(NA)	(NA)	(NA)	(NA)	(NA)	(NA)	(NA)	(NA)	(NA)	(NA)	(NA)
Cuerdas 1992	–	9	7	–	–	(D)	–	–	11	(D)	–	(D)
1987	(NA)	(NA)	(NA)	(NA)	(NA)	(NA)	(NA)	(NA)	(NA)	(NA)	(NA)	(NA)
Sales (dollars) 1992	–	(D)	61 302	–	–	(D)	–	–	41 800	(D)	–	(D)
1987	(NA)	(NA)	(NA)	(NA)	(NA)	(NA)	(NA)	(NA)	(NA)	(NA)	(NA)	(NA)

TIPS [UPF] BATCH_1152 [ACEN,J_MCGRANE] ACEN 12/30/94 10:19 AM MACHINE: EPCV20 DATA:AGRI_TIPS_OP_96.TIPS;1 * 12/30/94 09:52:00 TAPE: NOreel FRAME: 121
TSF:TIPS92-09530231.DAT;1 12/30/94 09:53:08 UTF:TIPS93-09530231.DAT;1 12/30/94 09:53:08 META:AGRI_TIPS96_96.DAT;24 12/30/94 09:56:53

Table 67. **Horticultural Specialties: 1992 and 1987** —Con.

[Detail may not add to total due to rounding. For enumeration periods, see appendix A; for meaning of abbreviations and symbols, see introductory text]

Geographic area	Las Marías	Las Piedras	Loíza	Luquillo	Manatí	Maricao	Maunabo	Mayagüez	Moca	Morovis	Naguabo	Naranjito
FLOWERING PLANTS BY TYPE												
Potted flowering plants (except orchids):												
Farms 1992	–	6	–	1	–	–	1	1	–	1	–	4
1987	1	2	–	1	1	–	1	1	2	–	–	1
Cuerdas 1992	–	(Z)	–	(D)	–	–	(D)	(D)	–	(D)	–	(D)
1987	(D)	(D)	–	(D)	(D)	–	(D)	(D)	(D)	–	–	(D)
Sales (dollars) 1992	–	3 000	–	(D)	–	–	(D)	(D)	–	(D)	–	69642
1987	(D)	(D)	–	(D)	(D)	–	(D)	(D)	(D)	–	–	(D)
Orchid plants:												
Farms 1992	–	–	–	–	–	–	–	8	–	–	–	3
1987	–	–	–	–	1	1	–	1	1	–	–	4
Cuerdas 1992	–	–	–	–	–	–	–	(D)	–	–	–	(D)
1987	–	–	–	–	(D)	(D)	–	(D)	(D)	–	–	(D)
Sales (dollars) 1992	–	–	–	–	–	–	–	(D)	–	–	–	(D)
1987	–	–	–	–	(D)	(D)	–	(D)	(D)	–	–	(D)
Cut flowers (except orchids):												
Farms 1992	–	–	–	–	–	1	–	–	–	–	1	–
1987	1	–	–	–	–	1	–	1	1	2	–	–
Cuerdas 1992	–	–	–	–	–	(D)	–	–	–	–	(D)	–
1987	(D)	–	–	–	–	(D)	–	(D)	(D)	(D)	–	–
Sales (dollars) 1992	–	–	–	–	–	(D)	–	–	–	–	(D)	–
1987	(D)	–	–	–	–	(D)	–	(D)	(D)	(D)	–	–
Orchid flowers:												
Farms 1992	–	–	–	–	–	1	–	–	–	–	–	–
1987	–	–	–	1	–	–	–	2	–	–	–	1
Cuerdas 1992	–	–	–	–	–	(D)	–	–	–	–	–	–
1987	–	–	–	(D)	–	–	–	(D)	–	–	–	(D)
Sales (dollars) 1992	–	–	–	–	–	(D)	–	–	–	–	–	–
1987	–	–	–	(D)	–	–	–	(D)	–	–	–	(D)
Vegetable and flowering seeds:												
Farms 1992	–	–	–	–	–	1	–	–	–	–	–	3
1987	(NA)	(NA)	(NA)	(NA)	(NA)	(NA)	(NA)	(NA)	(NA)	(NA)	(NA)	(NA)
Cuerdas 1992	–	–	–	–	–	(D)	–	–	–	–	–	(Z)
1987	(NA)	(NA)	(NA)	(NA)	(NA)	(NA)	(NA)	(NA)	(NA)	(NA)	(NA)	(NA)
Sales (dollars) 1992	–	–	–	–	–	(D)	–	–	–	–	–	(D)
1987	(NA)	(NA)	(NA)	(NA)	(NA)	(NA)	(NA)	(NA)	(NA)	(NA)	(NA)	(NA)
Bulbs and roots (exclude bulb flowering plants):												
Farms 1992	–	6	–	–	–	–	–	–	–	–	–	–
1987	(NA)	(NA)	(NA)	(NA)	(NA)	(NA)	(NA)	(NA)	(NA)	(NA)	(NA)	(NA)
Cuerdas 1992	–	(Z)	–	–	–	–	–	–	–	–	–	–
1987	(NA)	(NA)	(NA)	(NA)	(NA)	(NA)	(NA)	(NA)	(NA)	(NA)	(NA)	(NA)
Sales (dollars) 1992	–	2 400	–	–	–	–	–	–	–	–	–	–
1987	(NA)	(NA)	(NA)	(NA)	(NA)	(NA)	(NA)	(NA)	(NA)	(NA)	(NA)	(NA)
Lawn grass (sod):												
Farms 1992	–	6	1	–	–	–	–	–	–	–	–	1
1987	–	1	2	–	–	–	–	2	–	–	–	1
Cuerdas 1992	–	132	(D)	–	–	–	–	–	–	–	–	(D)
1987	–	(D)	(D)	–	–	–	–	(D)	–	–	–	(D)
Sales (dollars) 1992	–	540 000	(D)	–	–	–	–	–	–	–	–	(D)
1987	–	(D)	(D)	–	–	–	–	(D)	–	–	–	(D)
Foliage plants:												
Farms 1992	8	6	–	3	–	1	1	13	–	2	–	8
1987	2	2	1	4	2	2	1	8	2	1	–	12
Cuerdas 1992	48	(Z)	–	8	–	(D)	(D)	13	–	(D)	–	9
1987	(D)	(D)	(D)	11	(D)	(D)	(D)	8	(D)	(D)	–	13
Sales (dollars) 1992	40 000	1 200	–	(D)	–	(D)	(D)	159 015	–	(D)	–	101 904
1987	(D)	(D)	(D)	31 150	(D)	(D)	(D)	61 188	(D)	(D)	–	240 919
Trees and shrub trees:												
Farms 1992	–	–	–	–	–	–	1	–	–	1	–	4
1987	(NA)	(NA)	(NA)	(NA)	(NA)	(NA)	(NA)	(NA)	(NA)	(NA)	(NA)	(NA)
Cuerdas 1992	–	–	–	–	–	–	(D)	–	–	(D)	–	1
1987	(NA)	(NA)	(NA)	(NA)	(NA)	(NA)	(NA)	(NA)	(NA)	(NA)	(NA)	(NA)
Sales (dollars) 1992	–	–	–	–	–	–	(D)	–	–	(D)	–	5008
1987	(NA)	(NA)	(NA)	(NA)	(NA)	(NA)	(NA)	(NA)	(NA)	(NA)	(NA)	(NA)

TIPS [UPF] BATCH_1152 [ACEN,J_MCGRANE] ACEN 12/30/94 10:19 AM MACHINE: EPCV20 DATA:AGRI_TIPS_OP_96.TIPS;1 * 12/30/94 09:52:00 TAPE: NOreel FRAME: 122
TSF:TIPS92-09530231.DAT;1 12/30/94 09:53:08 UTF:TIPS93-09530231.DAT;1 12/30/94 09:53:08 META:AGRI_TIPS96_96.DAT;24 12/30/94 09:56:53

Table 67. **Horticultural Specialties: 1992 and 1987** —Con.

[Detail may not add to total due to rounding. For enumeration periods, see appendix A; for meaning of abbreviations and symbols, see introductory text]

Geographic area	Orocovis	Patillas	Peñuelas	Ponce	Quebra-dillas	Rincón	Río Grande	Sabana Grande	Salinas	San Germán	San Juan	San Lorenzo
FLOWERING PLANTS BY TYPE												
Potted flowering plants (except orchids):												
Farms 1992	–	1	–	2	–	–	10	–	–	7	4	–
1987	–	2	1	1	1	–	22	–	–	1	3	1
Cuerdas 1992	–	(D)	–	(D)	–	–	17	–	–	4	1	–
1987	–	(D)	(D)	(D)	(D)	–	(D)	–	–	(D)	1	(D)
Sales (dollars) 1992	–	(D)	–	(D)	–	–	(D)	–	–	(D)	10000	–
1987	–	(D)	(D)	(D)	(D)	–	(D)	–	–	(D)	5400	(D)
Orchid plants:												
Farms 1992	–	1	–	1	–	–	–	–	–	–	–	–
1987	1	1	1	–	1	–	–	–	–	–	3	1
Cuerdas 1992	–	(D)	–	(D)	–	–	–	–	–	–	–	–
1987	(D)	(D)	(D)	–	(D)	–	–	–	–	–	1	(D)
Sales (dollars) 1992	–	(D)	–	(D)	–	–	–	–	–	–	–	–
1987	(D)	(D)	(D)	–	(D)	–	–	–	–	–	2200	(D)
Cut flowers (except orchids):												
Farms 1992	–	1	–	1	–	–	48	–	–	–	–	–
1987	–	1	–	1	–	–	10	–	–	–	2	1
Cuerdas 1992	–	(D)	–	(D)	–	–	94	–	–	–	–	–
1987	–	(D)	–	(D)	–	–	36	–	–	–	(D)	(D)
Sales (dollars) 1992	–	(D)	–	(D)	–	–	223 733	–	–	–	–	–
1987	–	(D)	–	(D)	–	–	156 750	–	–	–	(D)	(D)
Orchid flowers:												
Farms 1992	–	1	–	–	–	–	–	–	–	–	–	–
1987	–	1	–	–	–	–	1	–	–	–	1	2
Cuerdas 1992	–	(D)	–	–	–	–	–	–	–	–	–	–
1987	–	(D)	–	–	–	–	(D)	–	–	–	(D)	(D)
Sales (dollars) 1992	–	(D)	–	–	–	–	–	–	–	–	–	–
1987	–	(D)	–	–	–	–	(D)	–	–	–	(D)	(D)
Vegetable and flowering seeds:												
Farms 1992	–	–	–	–	–	–	–	–	–	–	–	–
1987	(NA)	(NA)	(NA)	(NA)	(NA)	(NA)	(NA)	(NA)	(NA)	(NA)	(NA)	(NA)
Cuerdas 1992	–	–	–	–	–	–	–	–	–	–	–	–
1987	(NA)	(NA)	(NA)	(NA)	(NA)	(NA)	(NA)	(NA)	(NA)	(NA)	(NA)	(NA)
Sales (dollars) 1992	–	–	–	–	–	–	–	–	–	–	–	–
1987	(NA)	(NA)	(NA)	(NA)	(NA)	(NA)	(NA)	(NA)	(NA)	(NA)	(NA)	(NA)
Bulbs and roots (exclude bulb flowering plants):												
Farms 1992	–	–	–	–	–	–	–	–	–	–	–	–
1987	(NA)	(NA)	(NA)	(NA)	(NA)	(NA)	(NA)	(NA)	(NA)	(NA)	(NA)	(NA)
Cuerdas 1992	–	–	–	–	–	–	–	–	–	–	–	–
1987	(NA)	(NA)	(NA)	(NA)	(NA)	(NA)	(NA)	(NA)	(NA)	(NA)	(NA)	(NA)
Sales (dollars) 1992	–	–	–	–	–	–	–	–	–	–	–	–
1987	(NA)	(NA)	(NA)	(NA)	(NA)	(NA)	(NA)	(NA)	(NA)	(NA)	(NA)	(NA)
Lawn grass (sod):												
Farms 1992	–	–	–	–	–	–	–	–	–	2	–	–
1987	–	–	–	1	–	–	–	–	–	2	3	1
Cuerdas 1992	–	–	–	–	–	–	–	–	–	(D)	–	–
1987	–	–	–	(D)	–	–	–	–	–	(D)	5	(D)
Sales (dollars) 1992	–	–	–	–	–	–	–	–	–	(D)	–	–
1987	–	–	–	(D)	–	–	–	–	–	(D)	25900	(D)
Foliage plants:												
Farms 1992	2	1	–	2	–	–	2	–	–	7	3	–
1987	1	2	1	3	1	–	3	–	–	3	2	1
Cuerdas 1992	(D)	(D)	–	(D)	–	–	(D)	–	–	2	3	–
1987	(D)	(D)	(D)	3	(D)	–	3	–	–	1	(D)	(D)
Sales (dollars) 1992	(D)	(D)	–	(D)	–	–	(D)	–	–	63000	60 000	–
1987	(D)	(D)	(D)	60 288	(D)	–	40 289	–	–	5 334	(D)	(D)
Trees and shrub trees:												
Farms 1992	–	1	–	1	–	–	–	–	–	–	4	–
1987	(NA)	(NA)	(NA)	(NA)	(NA)	(NA)	(NA)	(NA)	(NA)	(NA)	(NA)	(NA)
Cuerdas 1992	–	(D)	–	(D)	–	–	–	–	–	–	(Z)	–
1987	(NA)	(NA)	(NA)	(NA)	(NA)	(NA)	(NA)	(NA)	(NA)	(NA)	(NA)	(NA)
Sales (dollars) 1992	–	(D)	–	(D)	–	–	–	–	–	–	4800	–
1987	(NA)	(NA)	(NA)	(NA)	(NA)	(NA)	(NA)	(NA)	(NA)	(NA)	(NA)	(NA)

TIPS [UPF] BATCH_1152 [ACEN,J_MCGRANE] ACEN 12/30/94 10:19 AM MACHINE: EPCV20 DATA:AGRI_TIPS_OP_96.TIPS;1 * 12/30/94 09:52:00 TAPE: NOreel FRAME: 123
TSF:TIPS92-09530231.DAT;1 12/30/94 09:53:08 UTF:TIPS93-09530231.DAT;1 12/30/94 09:53:08 META:AGRI_TIPS96_96.DAT;24 12/30/94 09:56:53

Table 67. **Horticultural Specialties: 1992 and 1987** —Con.

[Detail may not add to total due to rounding. For enumeration periods, see appendix A; for meaning of abbreviations and symbols, see introductory text]

Geographic area	San Sebastián	Santa Isabel	Toa Alta	Toa Baja	Trujillo Alto	Utuado	Vega Alta	Vega Baja	Vieques	Villalba	Yabucoa	Yauco
FLOWERING PLANTS BY TYPE												
Potted flowering plants (except orchids):												
Farms 1992	1	–	3	–	8	–	1	–	–	–	1	1
1987	1	–	2	2	1	3	1	–	–	–	–	–
Cuerdas 1992	(D)	–	7	–	5	–	(D)	–	–	–	(D)	(D)
1987	(D)	–	(D)	(D)	(D)	(D)	(D)	–	–	–	–	–
Sales (dollars) 1992	(D)	–	(D)	–	82 425	–	(D)	–	–	–	(D)	(D)
1987	(D)	–	(D)	(D)	(D)	1 760	(D)	–	–	–	–	–
Orchid plants:												
Farms 1992	–	–	–	–	–	8	–	–	–	–	–	–
1987	–	–	1	–	1	1	–	–	–	–	–	–
Cuerdas 1992	–	–	–	–	–	4	–	–	–	–	–	–
1987	–	–	(D)	–	(D)	(D)	–	–	–	–	–	–
Sales (dollars) 1992	–	–	–	–	–	96 000	–	–	–	–	–	–
1987	–	–	(D)	–	(D)	(D)	–	–	–	–	–	–
Cut flowers (except orchids):												
Farms 1992	–	–	–	–	–	–	–	–	–	–	–	–
1987	1	–	1	1	–	–	–	–	–	–	–	2
Cuerdas 1992	–	–	–	–	–	–	–	–	–	–	–	–
1987	(D)	–	(D)	(D)	–	–	–	–	–	–	–	(D)
Sales (dollars) 1992	–	–	–	–	–	–	–	–	–	–	–	–
1987	(D)	–	(D)	(D)	–	–	–	–	–	–	–	(D)
Orchid flowers:												
Farms 1992	1	–	–	–	–	–	–	–	–	1	–	–
1987	–	–	–	1	–	1	–	–	–	1	–	–
Cuerdas 1992	(D)	–	–	–	–	–	–	–	–	(D)	–	–
1987	–	–	–	(D)	–	(D)	–	–	–	(D)	–	–
Sales (dollars) 1992	(D)	–	–	–	–	–	–	–	–	(D)	–	–
1987	–	–	–	(D)	–	(D)	–	–	–	(D)	–	–
Vegetable and flowering seeds:												
Farms 1992	–	–	–	–	–	–	–	–	–	–	–	–
1987	(NA)	(NA)	(NA)	(NA)	(NA)	(NA)	(NA)	(NA)	(NA)	(NA)	(NA)	(NA)
Cuerdas 1992	–	–	–	–	–	–	–	–	–	–	–	–
1987	(NA)	(NA)	(NA)	(NA)	(NA)	(NA)	(NA)	(NA)	(NA)	(NA)	(NA)	(NA)
Sales (dollars) 1992	–	–	–	–	–	–	–	–	–	–	–	–
1987	(NA)	(NA)	(NA)	(NA)	(NA)	(NA)	(NA)	(NA)	(NA)	(NA)	(NA)	(NA)
Bulbs and roots (exclude bulb flowering plants):												
Farms 1992	–	–	–	–	2	–	–	–	–	–	–	1
1987	(NA)	(NA)	(NA)	(NA)	(NA)	(NA)	(NA)	(NA)	(NA)	(NA)	(NA)	(NA)
Cuerdas 1992	–	–	–	–	(D)	–	–	–	–	–	–	(D)
1987	(NA)	(NA)	(NA)	(NA)	(NA)	(NA)	(NA)	(NA)	(NA)	(NA)	(NA)	(NA)
Sales (dollars) 1992	–	–	–	–	(D)	–	–	–	–	–	–	(D)
1987	(NA)	(NA)	(NA)	(NA)	(NA)	(NA)	(NA)	(NA)	(NA)	(NA)	(NA)	(NA)
Lawn grass (sod):												
Farms 1992	–	–	–	–	1	–	19	–	–	–	–	–
1987	1	–	1	1	3	1	2	–	–	–	–	–
Cuerdas 1992	–	–	–	–	(D)	–	15	–	–	–	–	–
1987	(D)	–	(D)	(D)	2	(D)	(D)	–	–	–	–	–
Sales (dollars) 1992	–	–	–	–	(D)	–	29 150	–	–	–	–	–
1987	(D)	–	(D)	(D)	6 040	(D)	(D)	–	–	–	–	–
Foliage plants:												
Farms 1992	1	–	2	5	4	–	2	–	–	1	–	1
1987	3	–	1	5	13	2	8	2	–	1	1	3
Cuerdas 1992	(D)	–	(D)	12	12	–	(D)	–	–	(D)	–	(D)
1987	1	–	(D)	17	6	(D)	42	(D)	–	(D)	(D)	1
Sales (dollars) 1992	(D)	–	(D)	50 000	186 000	–	(D)	–	–	(D)	–	(D)
1987	23 740	–	(D)	598 074	154 120	(D)	1 269 878	(D)	–	(D)	(D)	1 700
Trees and shrub trees:												
Farms 1992	1	–	–	–	2	–	1	–	–	–	1	1
1987	(NA)	(NA)	(NA)	(NA)	(NA)	(NA)	(NA)	(NA)	(NA)	(NA)	(NA)	(NA)
Cuerdas 1992	(D)	–	–	–	(D)	–	(D)	–	–	–	(D)	(D)
1987	(NA)	(NA)	(NA)	(NA)	(NA)	(NA)	(NA)	(NA)	(NA)	(NA)	(NA)	(NA)
Sales (dollars) 1992	(D)	–	–	–	(D)	–	(D)	–	–	–	(D)	(D)
1987	(NA)	(NA)	(NA)	(NA)	(NA)	(NA)	(NA)	(NA)	(NA)	(NA)	(NA)	(NA)

TIPS [UPF] BATCH_1152 [ACEN,J_MCGRANE] ACEN 12/30/94 10:19 AM MACHINE: EPCV20 DATA:AGRI_TIPS_OP_96.TIPS;1 * 12/30/94 09:52:00 TAPE: NOreel FRAME: 124
TSF:TIPS92-09530231.DAT;1 12/30/94 09:53:08 UTF:TIPS93-09530231.DAT;1 12/30/94 09:53:08 META:AGRI_TIPS96_96.DAT;24 12/30/94 09:56:53

Table 68. **Grasses, Seedlings, or Other Crops: 1992 and 1987**

[Detail may not add to total due to rounding. For enumeration periods, see appendix A; for meaning of abbreviations and symbols, see introductory text]

Geographic area	Total				Paragrass				Guinea grass				Merker grass			
	Farms		Cuerdas		Farms		Cuerdas		Farms		Cuerdas		Farms		Cuerdas	
	1992	1987	1992	1987	1992	1987	1992	1987	1992	1987	1992	1987	1992	1987	1992	1987
Puerto Rico	**4 516**	**5 391**	**194 297**	**230 108**	**446**	**663**	**13 878**	**20 055**	**1 039**	**1 674**	**39 498**	**57 032**	**173**	**400**	**1 052**	**3 835**
Region 1	**1 230**	**1 065**	**31 988**	**40 523**	**165**	**170**	**4 781**	**4 508**	**208**	**264**	**3 836**	**10 277**	**61**	**113**	**298**	**650**
Region 2	**1 156**	**1 438**	**65 210**	**62 870**	**44**	**150**	**1 457**	**2 078**	**220**	**336**	**3 936**	**6 657**	**36**	**136**	**345**	**1 686**
Region 3	**748**	**950**	**32 728**	**36 918**	**95**	**107**	**2 084**	**3 331**	**213**	**321**	**9 434**	**8 115**	**33**	**78**	**249**	**782**
Region 4	**374**	**747**	**23 407**	**39 759**	**32**	**76**	**1 360**	**2 661**	**266**	**502**	**18 302**	**26 432**	**20**	**17**	**102**	**(D)**
Region 5	**1 008**	**1 191**	**40 964**	**50 039**	**110**	**160**	**4 196**	**7 478**	**132**	**251**	**3 990**	**5 551**	**23**	**56**	**58**	**(D)**
Adjuntas	18	34	(D)	1 321	–	6	–	10	3	6	(D)	265	11	–	31	–
Aguada	29	45	470	435	2	8	(D)	(D)	3	7	(D)	(D)	–	4	–	(D)
Aguadilla	34	56	1 508	(D)	1	5	(D)	(D)	7	22	(D)	(D)	–	1	–	(D)
Aguas Buenas	106	78	1 093	1 587	24	8	75	(D)	15	12	64	(D)	10	5	18	(D)
Aibonito	40	78	1 688	(D)	–	6	–	45	28	30	1 296	1 724	–	4	–	11
Añasco	15	38	269	(D)	8	4	160	6	2	13	(D)	71	1	5	(D)	6
Arecibo	102	253	12 012	12 977	6	42	158	(D)	14	48	587	1 474	6	30	79	(D)
Arroyo	13	20	703	423	1	1	(D)	(D)	9	15	391	280	–	–	–	–
Barceloneta	52	25	2 013	1 145	–	2	–	(D)	8	7	72	(D)	–	–	–	–
Barranquitas	220	149	2 514	(D)	8	9	65	(D)	20	32	94	668	22	24	66	112
Bayamón	26	47	432	523	–	7	–	78	2	10	(D)	118	–	7	–	4
Cabo Rojo	25	50	3 356	5 055	3	11	(D)	(D)	6	24	368	1 074	1	6	(D)	88
Caguas	102	64	4 454	4 983	10	9	(D)	321	11	10	275	545	1	8	(D)	(D)
Camuy	128	213	8 365	7 234	–	14	–	177	25	59	803	1 035	6	26	62	(D)
Canóvanas	65	95	3 661	1 973	8	14	(D)	136	6	10	349	(D)	3	12	(D)	205
Carolina	71	57	1 883	3 975	2	17	(D)	(D)	1	9	(D)	(D)	–	2	–	(D)
Cataño	–	–	–	–	–	–	–	–	–	–	–	–	–	–	–	–
Cayey	58	80	1 658	3 403	1	5	(D)	16	3	28	(D)	501	1	7	(D)	(D)
Ceiba	39	19	660	(D)	20	2	(D)	(D)	1	2	(D)	(D)	–	1	–	(D)
Ciales	43	55	1 837	3 333	6	8	85	(D)	8	22	123	(D)	3	5	39	425
Cidra	56	85	2 607	(D)	7	5	190	48	6	27	(D)	(D)	1	6	(D)	13
Coamo	61	121	6 117	11 884	6	12	550	518	56	97	5 386	(D)	–	3	–	5
Comerío	100	77	1 452	1 840	–	10	–	68	5	30	47	442	–	8	–	35
Corozal	274	128	4 853	2 958	79	19	584	68	103	56	1 256	(D)	16	8	187	31
Culebra	3	1	463	(D)	–	–	–	–	3	–	463	–	–	–	–	–
Dorado	5	13	1 330	2 135	2	5	(D)	(D)	2	3	(D)	256	–	3	–	(D)
Fajardo	31	27	1 416	(D)	1	7	(D)	151	3	8	605	136	–	4	–	(D)
Florida	22	18	1 350	583	–	1	–	(D)	–	1	–	(D)	2	3	(D)	10
Guánica	4	12	(D)	1 578	1	2	(D)	(D)	–	2	–	(D)	–	1	–	(D)
Guayama	19	44	1 875	3 856	3	2	(D)	(D)	14	35	1 305	(D)	–	–	–	–
Guayanilla	36	28	958	(D)	1	4	(D)	380	7	13	(D)	(D)	–	1	–	(D)
Guaynabo	4	17	52	526	–	2	–	(D)	–	4	–	26	–	3	–	(D)
Gurabo	49	86	2 676	3 530	7	10	199	(D)	7	17	473	539	–	2	–	(D)
Hatillo	230	234	13 809	(D)	1	5	(D)	162	43	33	413	(D)	4	23	(D)	520
Hormigueros	12	15	513	362	2	–	(D)	–	4	11	(D)	57	1	1	(D)	(D)
Humacao	35	58	1 545	2 383	7	6	311	(D)	2	9	(D)	(D)	1	5	(D)	(D)
Isabela	137	152	4 370	3 622	12	4	138	20	33	53	204	399	3	10	20	73
Jayuya	43	47	908	821	1	4	(D)	(D)	6	16	104	(D)	1	4	(D)	(D)
Juana Díaz	30	35	1 441	3 540	14	11	226	(D)	29	25	1 195	(D)	–	–	–	–
Juncos	46	58	2 810	5 112	–	11	–	(D)	6	19	15	(D)	5	–	10	–
Lajas	33	67	6 391	7 744	6	13	910	328	25	47	3 915	2 964	1	4	(D)	(D)
Lares	17	59	489	1 182	2	8	(D)	42	–	6	–	(D)	–	9	–	(D)
Las Marías	17	38	244	(D)	3	10	37	(D)	4	5	33	(D)	2	10	(D)	(D)
Las Piedras	115	91	5 226	4 822	13	15	1 587	(D)	3	13	51	89	–	2	–	(D)
Loíza	13	8	158	(D)	1	2	(D)	(D)	–	1	–	(D)	–	–	–	–
Luquillo	16	11	598	(D)	2	6	(D)	615	3	–	90	–	3	2	2	(D)
Manatí	41	85	6 522	5 602	1	16	(D)	271	3	11	125	(D)	–	7	–	(D)
Maricao	8	8	(D)	(D)	–	4	–	(D)	–	1	–	(D)	–	1	–	(D)
Maunabo	33	85	1 029	(D)	3	14	34	(D)	11	39	48	(D)	–	2	–	(D)
Mayagüez	22	62	713	1 675	2	5	(D)	(D)	4	23	(D)	155	1	4	(D)	(D)
Moca	57	83	1 311	1 544	2	14	(D)	103	12	12	173	109	4	4	(D)	6
Morovis	137	138	6 344	6 384	1	14	(D)	(D)	32	50	711	981	4	5	(D)	20
Naguabo	83	82	5 676	6 099	18	32	1 319	2 853	2	5	(D)	65	1	4	(D)	(D)
Naranjito	130	105	1 730	1 509	4	12	(D)	(D)	27	29	252	291	2	12	(D)	94
Orocovis	74	85	2 725	2 911	8	11	9	(D)	10	37	215	928	3	10	22	(D)
Patillas	101	136	4 185	4 581	3	9	(D)	41	33	55	826	1 293	–	–	–	–
Peñuelas	24	41	1 845	(D)	6	4	151	72	22	30	1 423	(D)	1	2	(D)	(D)
Ponce	19	56	2 184	2 240	1	6	(D)	99	18	51	1 990	1 998	1	1	(D)	(D)
Quebradillas	217	91	5 812	2 520	9	2	67	(D)	43	16	309	(D)	7	3	42	(D)
Rincón	28	26	343	817	5	2	48	(D)	6	5	(D)	(D)	–	2	–	(D)
Río Grande	46	64	2 069	2 181	8	15	836	(D)	5	4	(D)	78	1	1	(D)	(D)
Sabana Grande	20	22	1 848	(D)	1	–	(D)	–	17	16	1 082	557	–	–	–	–
Salinas	6	54	1 679	(D)	–	7	–	(D)	6	48	(D)	(D)	1	–	(D)	–
San Germán	54	99	3 209	3 547	–	5	–	64	44	61	2 267	(D)	1	6	(D)	(D)
San Juan	4	17	179	(D)	2	6	(D)	11	–	2	–	(D)	–	4	–	(D)
San Lorenzo	111	216	2 986	6 393	1	16	(D)	(D)	3	22	(D)	108	1	7	(D)	13
San Sebastián	253	177	7 583	6 576	47	20	339	159	46	19	316	248	18	19	151	156
Santa Isabel	2	3	(D)	470	–	–	–	–	–	–	–	–	–	–	–	–
Toa Alta	52	49	1 798	2 010	17	10	121	(D)	12	4	44	10	10	6	4	13
Toa Baja	5	9	2 606	(D)	3	4	1 926	549	–	–	–	–	–	–	–	–
Trujillo Alto	17	39	228	(D)	–	2	–	(D)	–	4	–	19	–	2	–	(D)
Utuado	129	228	4 224	4 982	17	35	339	258	44	76	794	(D)	4	23	25	73
Vega Alta	12	30	868	2 381	–	10	–	(D)	–	4	–	(D)	1	4	(D)	(D)
Vega Baja	38	39	2 434	2 437	1	3	(D)	65	–	7	–	(D)	–	2	–	(D)
Vieques	23	18	314	(D)	–	–	–	–	5	15	154	6 192	–	–	–	–
Villalba	33	52	850	1 557	1	6	(D)	307	32	46	818	1 155	2	2	(D)	(D)
Yabucoa	81	130	2 443	3 026	12	23	125	776	7	20	119	(D)	2	4	(D)	8
Yauco	62	76	5 020	3 239	2	4	(D)	59	59	65	4 302	(D)	3	4	(D)	14

TIPS [UPF] BATCH_1152 [ACEN,J_MCGRANE] ACEN 12/30/94 10:19 AM MACHINE: EPCV20 DATA:AGRI_TIPS_OP_96.TIPS;1 * 12/30/94 09:52:00 TAPE: NOreel FRAME: 125
TSF:TIPS92-09530231.DAT;1 12/30/94 09:53:08 UTF:TIPS93-09530231.DAT;1 12/30/94 09:53:08 META:AGRI_TIPS96_96.DAT;24 12/30/94 09:56:53

Table 68. **Grasses, Seedlings, or Other Crops: 1992 and 1987** —Con.

[Detail may not add to total due to rounding. For enumeration periods, see appendix A; for meaning of abbreviations and symbols, see introductory text]

Geographic area	Pangola grass				Star grass				Tree seedlings (coffee, oranges, plantains, bananas)				Other			
	Farms		Cuerdas		Farms		Cuerdas		Farms		Cuerdas		Farms		Cuerdas	
	1992	1987	1992	1987	1992	1987	1992	1987	1992	1987	1992	1987	1992	1987	1992	1987
Puerto Rico	**2 488**	**2 785**	**87 779**	**82 815**	**1 439**	**1 514**	**46 015**	**44 632**	**297**	**58**	**1 293**	**155**	**160**	**726**	**4 782**	**21 584**
Region 1	**600**	**532**	**14 211**	**14 722**	**410**	**314**	**7 793**	**5 916**	**128**	**13**	**622**	**72**	**65**	**148**	**448**	**(D)**
Region 2	**820**	**980**	**36 038**	**30 678**	**425**	**419**	**22 513**	**19 085**	**23**	**16**	**125**	**38**	**23**	**192**	**796**	**2 648**
Region 3	**370**	**418**	**11 020**	**9 602**	**268**	**301**	**7 252**	**7 474**	**33**	**7**	**160**	**17**	**30**	**181**	**2 530**	**(D)**
Region 4	**79**	**157**	**1 754**	**3 701**	**29**	**94**	**973**	**1 959**	**15**	**13**	**103**	**20**	**22**	**90**	**814**	**4 746**
Region 5	**619**	**698**	**24 756**	**24 111**	**307**	**386**	**7 485**	**10 199**	**98**	**9**	**284**	**8**	**20**	**115**	**196**	**(D)**
Adjuntas	5	18	49	170	3	6	(D)	118	2	1	(D)	(D)	–	2	–	(D)
Aguada	25	27	402	297	5	6	37	(D)	5	–	13	–	–	4	–	26
Aguadilla	26	41	795	(D)	10	15	162	(D)	–	–	–	–	1	7	(D)	90
Aguas Buenas	70	54	658	915	27	22	241	(D)	10	1	38	(D)	–	6	–	(D)
Aibonito	3	35	130	(D)	11	24	262	529	–	–	–	–	–	3	–	77
Añasco	4	10	100	178	1	5	(D)	95	–	–	–	–	–	13	–	(D)
Arecibo	45	162	2 817	5 192	66	95	8 360	4 966	3	–	11	–	1	42	(D)	(D)
Arroyo	5	7	(D)	94	2	3	(D)	(D)	1	1	(D)	(D)	–	–	–	–
Barceloneta	49	19	1 749	412	5	9	192	(D)	–	–	–	–	–	5	–	(D)
Barranquitas	42	69	749	879	108	42	1 309	373	42	–	174	–	40	11	57	129
Bayamón	19	23	362	244	4	15	(D)	76	6	–	7	–	–	3	–	4
Cabo Rojo	18	22	2 229	(D)	4	13	(D)	293	–	–	–	–	1	6	(D)	1 414
Caguas	60	41	3 304	(D)	18	29	538	(D)	32	–	74	–	1	10	(D)	(D)
Camuy	104	174	5 104	3 336	48	52	2 396	2 196	–	2	–	(D)	–	25	–	(D)
Canóvanas	47	53	2 779	(D)	16	26	294	(D)	1	–	(D)	–	2	21	(D)	219
Carolina	51	38	1 507	949	18	18	371	(D)	–	–	–	–	–	8	–	1 334
Cataño	–	–	–	–	–	–	–	–	–	–	–	–	–	–	–	–
Cayey	4	27	(D)	(D)	53	39	1 356	(D)	1	–	(D)	–	–	8	–	(D)
Ceiba	15	14	225	(D)	10	6	292	136	2	1	(D)	(D)	1	7	(D)	140
Ciales	34	21	1 411	679	9	15	178	786	1	2	(D)	(D)	–	10	–	598
Cidra	29	52	1 552	2 633	23	25	720	(D)	2	1	(D)	(D)	1	9	(D)	(D)
Coamo	5	11	24	(D)	5	19	132	216	3	–	(D)	–	1	11	(D)	(D)
Comerío	88	30	1 257	760	10	26	95	229	6	–	53	–	–	16	–	(D)
Corozal	131	65	1 573	1 312	88	34	1 208	(D)	4	–	27	–	3	15	18	88
Culebra	–	1	–	(D)	–	–	–	–	–	–	–	–	–	–	–	–
Dorado	4	6	715	(D)	1	3	(D)	(D)	–	–	–	–	–	3	–	(D)
Fajardo	27	18	576	(D)	5	5	(D)	266	4	1	25	(D)	–	5	–	218
Florida	20	17	1 172	308	7	4	(D)	237	1	–	(D)	–	–	1	–	(D)
Guánica	2	7	(D)	507	–	–	–	–	–	–	–	–	1	2	(D)	(D)
Guayama	7	9	423	529	3	9	(D)	155	2	–	(D)	–	2	7	(D)	(D)
Guayanilla	27	8	521	100	1	4	(D)	62	–	–	–	–	1	5	(D)	(D)
Guaynabo	4	10	52	355	–	4	–	35	–	–	–	–	–	–	–	–
Gurabo	41	59	1 391	1 478	29	29	599	(D)	7	–	7	–	1	11	(D)	(D)
Hatillo	149	206	6 912	8 508	96	37	6 383	(D)	1	–	(D)	–	2	20	(D)	(D)
Hormigueros	7	7	185	(D)	5	3	85	43	–	–	–	–	1	2	(D)	(D)
Humacao	27	44	983	(D)	5	14	223	319	2	1	(D)	(D)	–	2	–	(D)
Isabela	104	94	2 942	(D)	53	43	942	(D)	1	–	(D)	–	3	42	(D)	236
Jayuya	33	12	709	106	4	12	(D)	227	4	4	14	5	2	10	(D)	187
Juana Díaz	–	–	–	–	–	–	–	–	2	2	(D)	(D)	11	7	17	426
Juncos	37	31	2 086	(D)	14	24	695	1 629	5	–	4	–	–	5	–	(D)
Lajas	2	9	(D)	386	3	17	105	484	–	–	–	–	12	18	1 397	(D)
Lares	8	29	208	(D)	4	16	(D)	487	4	1	5	(D)	–	9	–	(D)
Las Marías	8	17	53	155	4	7	(D)	(D)	5	3	16	12	2	5	(D)	77
Las Piedras	90	56	3 095	1 881	9	29	445	(D)	17	–	47	–	6	10	2	(D)
Loíza	12	5	(D)	(D)	–	3	–	78	1	2	(D)	(D)	–	1	–	(D)
Luquillo	14	4	155	376	2	1	(D)	(D)	1	–	(D)	–	–	3	–	(D)
Manatí	36	62	5 205	2 733	9	40	(D)	2 148	–	–	–	–	–	9	–	337
Maricao	1	–	(D)	–	–	2	–	(D)	8	–	14	–	–	3	–	135
Maunabo	26	47	930	395	3	4	13	25	1	1	(D)	(D)	1	11	(D)	89
Mayagüez	15	12	355	(D)	3	8	(D)	(D)	2	2	(D)	(D)	1	25	(D)	300
Moca	41	46	867	(D)	17	29	248	405	1	1	(D)	(D)	–	13	–	(D)
Morovis	124	89	4 551	3 320	38	53	666	1 592	4	–	29	–	1	19	(D)	(D)
Naguabo	38	53	3 099	2 403	38	28	986	(D)	6	–	30	–	–	10	–	138
Naranjito	42	51	696	(D)	52	31	558	537	37	–	191	–	8	3	19	63
Orocovis	3	16	95	280	61	47	2 287	1 368	14	3	94	64	3	14	4	113
Patillas	59	81	2 689	(D)	32	33	(D)	(D)	3	3	(D)	(D)	–	15	–	284
Peñuelas	–	1	–	(D)	2	1	(D)	(D)	1	–	(D)	–	3	8	(D)	(D)
Ponce	1	2	(D)	(D)	–	–	–	–	1	1	(D)	(D)	–	5	–	(D)
Quebradillas	174	76	4 202	1 570	61	18	1 162	678	–	–	–	–	5	4	30	(D)
Rincón	25	13	187	(D)	5	6	(D)	(D)	4	–	24	–	–	11	–	(D)
Río Grande	20	30	410	(D)	14	18	676	(D)	8	–	25	–	3	16	(D)	319
Sabana Grande	1	3	(D)	24	3	5	(D)	(D)	1	–	(D)	–	1	3	(D)	51
Salinas	1	1	(D)	(D)	–	2	–	(D)	–	–	–	–	1	3	(D)	412
San Germán	4	17	(D)	(D)	17	41	591	(D)	–	–	–	–	6	10	96	(D)
San Juan	4	10	62	28	2	1	(D)	(D)	2	1	(D)	(D)	–	–	–	–
San Lorenzo	89	133	2 053	(D)	31	74	907	1 470	4	3	9	(D)	–	13	–	(D)
San Sebastián	87	93	2 001	(D)	138	101	4 660	(D)	6	1	75	(D)	1	17	(D)	256
Santa Isabel	2	2	(D)	(D)	–	–	–	–	–	–	–	–	–	1	–	(D)
Toa Alta	31	28	1 346	(D)	10	9	229	(D)	–	3	–	(D)	2	10	(D)	(D)
Toa Baja	2	6	(D)	(D)	3	2	(D)	(D)	–	–	–	–	1	3	(D)	300
Trujillo Alto	14	30	173	(D)	4	11	54	61	–	1	–	(D)	1	2	(D)	(D)
Utuado	41	92	1 343	2 442	67	62	1 515	(D)	9	11	77	13	5	44	131	(D)
Vega Alta	11	23	849	(D)	2	12	(D)	150	–	1	–	(D)	1	5	(D)	42
Vega Baja	36	33	1 366	(D)	15	18	(D)	505	–	–	–	–	9	4	270	155
Vieques	19	2	160	(D)	–	–	–	–	–	–	–	–	–	2	–	(D)
Villalba	1	2	(D)	(D)	–	–	–	–	1	–	(D)	–	2	9	(D)	75
Yabucoa	37	66	2 036	1 399	20	45	(D)	(D)	5	2	30	(D)	8	17	24	(D)
Yauco	1	3	(D)	39	3	5	(D)	63	1	1	(D)	(D)	1	7	(D)	(D)

TIPS [UPF] BATCH_1152 [ACEN,J_MCGRANE] ACEN 12/30/94 10:19 AM MACHINE: EPCV20 DATA:AGRI_TIPS_OP_96.TIPS;1 * 12/30/94 09:52:00 TAPE: NOreel FRAME: 126
TSF:TIPS92-09530231.DAT;1 12/30/94 09:53:08 UTF:TIPS93-09530231.DAT;1 12/30/94 09:53:08 META:AGRI_TIPS96_96.DAT;24 12/30/94 09:56:53

Table 69. **Summary by Tenure of Operators: 1992**

[Detail may not add to total due to rounding. For enumeration periods, see appendix A; for meaning of abbreviations and symbols, see introductory text]

Farms with sales of $2,500 or more	Total	Full owners	Part owners	Tenants
FARMS AND LAND IN FARMS				
Farms ..... number	13 303	9 963	1 749	1 591
Land in farms ..... cuerdas	734 213	396 674	198 353	139 186
Average size of farm ..... cuerdas	55.2	39.8	113.4	87.5
Farms by size:				
Less than 10 cuerdas	3 694	3 174	231	289
10 to 19 cuerdas	3 128	2 579	271	278
20 to 49 cuerdas	3 222	2 433	427	362
50 to 99 cuerdas	1 574	941	350	283
100 to 174 cuerdas	767	452	171	144
175 to 259 cuerdas	345	150	98	97
260 cuerdas or more	573	234	201	138
LAND IN FARMS ACCORDING TO USE				
Total cultivated cropland ..... farms	10 982	8 690	1 272	1 020
cuerdas	240 018	145 204	48 285	46 528
Cropland used for crops ..... farms	10 844	8 605	1 237	1 002
cuerdas	192 247	112 864	40 480	38 904
Farms by cuerdas used for crops:				
Less than 10 cuerdas	6 481	5 422	550	509
10 to 19 cuerdas	2 343	1 851	299	193
20 to 49 cuerdas	1 366	982	220	164
50 to 99 cuerdas	375	248	85	42
100 to 174 cuerdas	132	65	32	35
175 to 259 cuerdas	66	22	25	19
260 cuerdas or more	81	15	26	40
Cropland that lie at rest ..... farms	2 600	2 026	347	227
cuerdas	47 771	32 341	7 806	7 624
Cultivated and/or improved pastures ..... farms	3 297	1 892	873	532
cuerdas	179 081	79 241	67 124	32 716
Natural pastures ..... farms	3 070	1 920	617	533
cuerdas	147 739	65 213	48 303	34 223
Pastures overgrown with brush ..... farms	1 986	1 427	318	241
cuerdas	46 581	25 543	11 134	9 904
Other land ..... farms	6 860	5 390	785	685
cuerdas	120 795	81 472	23 508	15 815
Woodland ..... farms	2 676	1 900	400	376
cuerdas	63 931	41 143	12 189	10 598
Land in lakes, ponds, buildings, roads, or wasteland ..... farms	5 356	4 306	605	445
cuerdas	56 864	40 329	11 319	5 217
IRRIGATION				
Irrigated land ..... farms	622	296	175	151
cuerdas	44 757	12 312	12 932	19 512
Public system ..... farms	195	84	62	49
cuerdas	13 538	4 700	4 342	4 495
Private system ..... farms	443	213	119	111
cuerdas	31 219	7 612	8 590	15 017
Farms by major source of irrigation water:				
Well or cistern	242	118	70	54
River or stream	89	65	10	14
Lake or private pond	73	30	19	24
Canal or irrigation district	157	66	53	38
Other	61	17	23	21
OCCUPATION AND TENURE OF OPERATOR				
All operators	13 303	9 963	1 749	1 591
Full owners	9 963	9 963	–	–
Part owners	1 749	–	1 749	–
Tenants	1 591	–	–	1 591
Principal occupation:				
Agricultural:				
Full owners	6 273	6 273	–	–
Part owners	1 178	–	1 178	–
Tenants	1 053	–	–	1 053
Nonagricultural:				
Full owners	2 802	2 802	–	–
Part owners	469	–	469	–
Tenants	442	–	–	442
Not reported:				
Full owners	888	888	–	–
Part owners	102	–	102	–
Tenants	96	–	–	96
FARMS BY TYPE OF ORGANIZATION				
Individual or family ..... farms	11 670	8 949	1 530	1 191
cuerdas	584 706	326 813	166 774	91 118
Partnership ..... farms	209	116	47	46
cuerdas	25 622	9 875	8 255	7 492
Corporation ..... farms	325	180	59	86
cuerdas	52 519	23 458	13 763	15 297
Other ..... farms	1 099	718	113	268
cuerdas	71 367	36 527	9 561	25 278

TIPS [UPF] BATCH_1152 [ACEN,J_MCGRANE] ACEN 12/30/94 10:21 AM MACHINE: EPCV20 DATA:AGRI_TIPS_PRSUM_OP_96.TIPS* 12/30/94 10:05:00 TAPE: NOreel FRAME: 1
TSF:TIPS92-10055680.DAT;1 12/30/94 10:06:10 UTF:TIPS93-10055680.DAT;1 12/30/94 10:06:10 META:AGRI_TIPS_PRSUM_TIPS96_96.DAT;9 12/30/94 10:08:17

Table 69. **Summary by Tenure of Operators: 1992** —Con.

[Detail may not add to total due to rounding. For enumeration periods, see appendix A; for meaning of abbreviations and symbols, see introductory text]

Farms with sales of $2,500 or more	Total	Full owners	Part owners	Tenants
OPERATOR CHARACTERISTICS				
Operators by years operating present farm:				
Less than 2 years	1 307	821	130	356
2 to 4 years	1 849	1 192	263	394
5 to 9 years	2 349	1 668	346	335
10 years or more	7 041	5 648	941	452
Not reported	757	634	69	54
Operators by place of residence:				
On farm operated	9 403	7 658	1 143	602
Off farm operated	3 900	2 305	606	989
Not reported	–	–	–	–
Operators by age group:				
Under 25 years	83	23	30	30
25 to 34 years	867	443	126	298
35 to 44 years	2 467	1 701	361	405
45 to 54 years	3 302	2 453	397	452
55 to 64 years	3 240	2 547	461	232
65 years and over	3 344	2 796	374	174
Average age	54.6	56.2	53.2	46.5
Operators by highest level of school attended:				
None	650	553	44	53
Elementary school	4 019	3 092	516	411
Secondary school	5 308	3 969	723	616
College	1 870	1 217	295	358
Graduate	687	489	99	99
Not reported	769	643	72	54
Operators by days worked off farm:				
None	8 395	6 279	1 128	988
Any	4 087	3 004	548	535
1 to 49 days	317	236	46	35
50 to 99 days	295	197	63	35
100 to 149 days	319	227	43	49
150 to 199 days	363	279	41	43
200 days or more	2 793	2 065	355	373
Not reported	821	680	73	68
Operators by principal source of income:				
Sale of agricultural products	6 543	4 684	1 023	836
Other farm-related income	757	571	92	94
Nonfarm-related income	5 195	4 019	573	603
Not reported	808	689	61	58
Operators by percent of income from farming:				
Less than 25 percent	4 510	3 519	500	491
25 to 49 percent	2 101	1 602	224	275
50 to 74 percent	1 384	1 044	181	159
75 percent or more	4 424	3 059	768	597
Not reported	884	739	76	69
Operators by main occupation:				
Agricultural	8 504	6 273	1 178	1 053
Nonagricultural	3 713	2 802	469	442
Not reported	1 086	888	102	96
FARMS BY MARKET VALUE OF AGRICULTURAL PRODUCTS SOLD				
$2,500 to $4,999	4 593	3 747	403	443
$5,000 to $7,499	2 566	2 035	257	274
$7,500 to $9,999	1 248	964	144	140
$10,000 to $19,999	2 115	1 573	304	238
$20,000 to $39,999	1 071	693	231	147
$20,000 to $24,999	447	299	92	56
$25,000 to $29,999	362	216	94	52
$30,000 to $39,999	262	178	45	39
$40,000 to $59,999	348	211	80	57
$40,000 to $49,999	209	122	52	35
$50,000 to $59,999	139	89	28	22
$60,000 or more	1 362	740	330	292
FARMS BY TYPE				
Sugarcane	361	144	100	117
Coffee	5 076	4 700	243	133
Vegetables and melons	219	137	34	48
Fruits and coconuts	2 106	1 575	275	256
Horticultural specialties	288	204	46	38
Grains and farinaceous crops	393	227	65	101
General farms, primarily crops	929	648	145	136
Livestock, except dairy, poultry, and animal specialties	2 450	1 430	493	527
Dairy farms	723	299	256	168
Poultry and poultry products	524	455	34	35
Animal specialties	104	76	9	19
General farms, primarily livestock	130	68	49	13

TIPS [UPF] BATCH_1152 [ACEN,J_MCGRANE] ACEN 12/30/94 10:21 AM MACHINE: EPCV20 DATA:AGRI_TIPS_PRSUM_OP_96.TIPS* 12/30/94 10:05:00 TAPE: NOreel FRAME: 2
TSF:TIPS92-10055680.DAT;1 12/30/94 10:06:10 UTF:TIPS93-10055680.DAT;1 12/30/94 10:06:10 META:AGRI_PRSUM_TIPS96_96.DAT;9 12/30/94 10:08:17

Table 69. **Summary by Tenure of Operators: 1992** —Con.

[Detail may not add to total due to rounding. For enumeration periods, see appendix A; for meaning of abbreviations and symbols, see introductory text]

Farms with sales of $2,500 or more		Total	Full owners	Part owners	Tenants
MARKET VALUE OF AGRICULTURAL PRODUCTS SOLD					
Total sales	farms	13 303	9 963	1 749	1 591
	dollars	545 543 309	291 558 283	152 007 958	101 977 068
Average per farm	dollars	41 009	29 264	86 911	64 096
Crops, including horticultural specialties and other agricultural products	farms	10 580	8 398	1 205	977
	dollars	183 897 465	105 519 865	31 645 664	46 731 936
Sugarcane	farms	408	170	117	121
	dollars	24 713 153	3 562 860	8 468 550	12 681 743
Coffee	farms	6 566	5 807	508	251
	dollars	51 982 963	46 992 209	3 718 774	1 271 980
Pineapples	farms	108	65	20	23
	dollars	11 239 942	805 894	601 274	9 832 774
Plantains	farms	4 278	3 067	679	532
	dollars	22 051 481	12 828 241	4 907 658	4 315 582
Bananas	farms	3 084	2 561	324	199
	dollars	5 243 003	3 847 328	1 136 798	258 877
Grains and farinaceous crops	farms	2 608	1 808	437	363
	dollars	9 163 165	3 717 607	2 044 859	3 400 699
Fruits and coconuts	farms	3 468	2 946	372	150
	dollars	10 852 076	9 998 639	652 989	200 448
Vegetables and melons	farms	1 433	894	284	255
	dollars	15 998 800	2 824 860	2 750 668	10 423 272
Horticultural specialties	farms	370	254	74	42
	dollars	28 162 220	18 880 885	5 718 347	3 562 988
Other agricultural products	farms	564	391	108	65
	dollars	4 490 662	2 061 342	1 645 747	783 573
Livestock, poultry, and their products	farms	6 421	4 241	1 191	989
	dollars	361 645 844	186 038 418	120 362 294	55 245 132
Cattle and calves	farms	4 565	2 617	1 065	883
	dollars	49 546 365	21 292 104	18 514 877	9 739 384
Poultry and poultry products	farms	1 695	1 327	237	131
	dollars	98 403 122	86 958 062	7 753 200	3 691 860
Dairy products	farms	561	226	188	147
	dollars	197 699 171	67 799 869	89 893 874	40 005 428
Hogs and pigs	farms	1 644	1 161	278	205
	dollars	11 038 905	6 452 977	3 214 022	1 371 906
Sheep and goats	farms	289	167	91	31
	dollars	448 628	237 447	170 286	40 895
Other livestock and livestock products	farms	499	307	116	76
	dollars	4 509 653	3 297 959	816 035	395 659
OTHER FARM-RELATED INCOME					
Custom farmwork done for others	farms	265	166	60	39
	dollars	1 732 275	1 003 670	245 810	482 795
Recreational services	farms	161	117	19	25
	dollars	381 342	195 740	(D)	(D)
Rent from farmland	farms	143	87	52	4
	dollars	1 342 282	997 156	316 476	28 650
Participation in government farm programs	farms	2 846	1 893	518	435
	dollars	12 512 322	6 426 073	3 457 375	2 628 874
SELECTED PRODUCTION EXPENSES					
Livestock, poultry, and fish purchased	farms	4 952	3 107	998	847
	dollars	37 007 096	18 379 651	12 722 823	5 904 622
Feed purchased for livestock, poultry, and fish	farms	6 519	4 333	1 196	990
	dollars	140 261 362	82 378 159	40 032 701	17 850 502
Medicines and drugs purchased for livestock and poultry	farm	7 088	4 799	1 245	1 044
	dollars	8 762 301	4 335 685	2 850 160	1 576 456
Seeds, bulbs, plants, and trees purchased	farms	5 538	3 951	842	745
	dollars	6 657 805	3 326 836	1 584 329	1 746 640
Commercial fertilizer purchased	farms	8 222	6 095	1 161	966
	dollars	16 360 846	8 102 314	3 927 123	4 331 409
Gasoline and other fuel and oil products purchased	farms	9 219	6 565	1 378	1 276
	dollars	13 078 650	7 383 600	3 017 097	2 677 953
Wages and salaries of hired farm workers and family members	farms	8 215	5 867	1 259	1 089
	dollars	89 640 048	45 478 919	22 751 927	21 409 202
Contract labor	farms	628	399	114	115
	dollars	3 954 646	1 714 950	1 036 055	1 203 641
Machine hire and customwork	farms	3 000	1 972	541	487
	dollars	5 769 539	2 153 706	1 599 300	2 016 533
Agricultural chemicals purchased	farms	6 719	5 003	930	786
	dollars	8 785 608	3 678 607	1 866 914	3 240 087

TIPS [UPF] BATCH_1152 [ACEN,J_MCGRANE] ACEN 12/30/94 10:21 AM MACHINE: EPCV20 DATA:AGRI_TIPS_PRSUM_OP_96.TIPS* 12/30/94 10:05:00 TAPE: NOreel FRAME: 3
TSF:TIPS92-10055680.DAT;1 12/30/94 10:06:10 UTF:TIPS93-10055680.DAT;1 12/30/94 10:06:10 META:AGRI_PRSUM_TIPS96_96.DAT;9 12/30/94 10:08:17

Table 69. **Summary by Tenure of Operators: 1992** —Con.

[Detail may not add to total due to rounding. For enumeration periods, see appendix A; for meaning of abbreviations and symbols, see introductory text]

Farms with sales of $2,500 or more	Total	Full owners	Part owners	Tenants
SELECTED MACHINERY, EQUIPMENT, BUILDINGS, AND FACILITIES ON JULY 1, 1993				
Selected machinery and equipment:				
Automobiles, jeeps, pickups, and motortrucks ..... farms	8 187	5 803	1 228	1 156
number	12 989	8 840	2 307	1 842
Wheel tractors ..... farms	1 104	463	350	291
number	2 061	776	665	620
Crawler tractors ..... farms	249	131	60	58
number	338	169	88	81
Carts (oxen or tractor drawn) ..... farms	1 110	532	323	255
number	2 504	1 002	893	609
Coffee depulpers ..... farms	2 665	2 378	211	76
number	2 771	2 463	225	83
Mechanical coffee dryers ..... farms	440	395	29	16
number	689	613	46	30
Solar or air coffee dryers ..... farms	158	134	22	2
number	252	211	(D)	(D)
Mechanical coffee washers ..... farms	214	187	14	13
number	227	194	17	16
Milking machines ..... farms	553	220	186	147
number	3 916	1 196	1 814	906
Milk coolers ..... farms	553	220	186	147
number	808	294	320	194
Emergency electric generators ..... farms	702	350	192	160
number	792	377	247	168
Selected buildings and facilities:				
Storage buildings for crops ..... farms	2 514	1 848	427	239
number	3 315	2 192	631	492
Buildings for machinery ..... farms	1 503	1 001	328	174
number	1 682	1 091	396	195
Houses for agregados and other workers ..... farms	1 089	837	166	86
number	2 096	1 584	323	189
ESTIMATED MARKET VALUE OF ALL MACHINERY AND EQUIPMENT				
Total ..... farms	9 530	6 889	1 387	1 254
dollars	175 359 578	111 579 387	34 379 260	29 400 931
Farms by value group:				
$1 to $999 ..... number	512	388	58	66
dollars	232 774	174 772	28 525	29 477
$1,000 to $9,999 ..... number	6 004	4 505	742	757
dollars	23 332 995	17 498 146	2 971 256	2 863 593
$10,000 or more ..... number	3 014	1 996	587	431
dollars	151 793 809	93 906 469	31 379 479	26 507 861
$10,000 to $29,999 ..... number	1 795	1 262	310	223
dollars	29 057 195	20 105 739	4 918 890	4 032 566
$30,000 to $49,999 ..... number	518	336	93	89
dollars	18 863 020	12 248 354	3 342 772	3 271 894
$50,000 or more ..... number	701	398	184	119
dollars	103 873 594	61 552 376	23 117 817	19 203 401
Not reported ..... farms	3 773	3 074	362	337
AGRICULTURAL CHEMICALS USED, INCLUDING FERTILIZER				
Total ..... farms	8 922	6 562	1 286	1 074
Lime ..... farms	1 690	1 156	324	210
cuerdas on which used	21 701	10 651	4 345	6 705
tons	33 253	16 619	5 779	10 855
Fertilizer for cropland ..... farms	7 092	5 572	819	701
cuerdas on which used	120 624	65 755	23 071	31 797
Fertilizer for pastureland ..... farms	1 572	798	495	279
cuerdas on which used	76 273	27 077	33 359	15 836
Chemical products (sprays, dusts, fumigants, etc.) used to control —				
Insects on crops and cultivated and/or improved pastures ..... farms	3 388	2 445	529	414
cuerdas on which used	58 115	28 978	12 285	16 851
Diseases in crops and orchards ..... farms	1 460	1 102	210	148
cuerdas on which used	25 247	13 814	5 297	6 136
Weeds or grass in crops and pastures ..... farms	4 527	3 394	629	504
cuerdas on which used	99 881	46 271	26 513	27 097
Nematodes ..... farms	885	586	189	110
cuerdas on which used	14 499	7 497	3 055	3 948
HIRED FARM WORKERS, AGREGADOS, AND SHARECROPPERS				
Workers who worked 5 months or more ..... farms	2 435	1 481	520	434
number	11 263	5 825	2 884	2 554
Workers who worked less than 5 months ..... farms	7 060	5 193	1 002	865
number	28 876	19 377	4 404	5 095
Agregado and sharecropper families living on place July 1, 1993 ..... farms	910	708	147	55
number	2 016	1 553	303	160

TIPS [UPF] BATCH_1152 [ACEN,J_MCGRANE] ACEN 12/30/94 10:21 AM MACHINE: EPCV20 DATA:AGRI_TIPS_PRSUM_OP_96.TIPS* 12/30/94 10:05:00 TAPE: NOreel FRAME: 4
TSF:TIPS92-10055680.DAT;1 12/30/94 10:06:10 UTF:TIPS93-10055680.DAT;1 12/30/94 10:06:10 META:AGRI_PRSUM_TIPS96_96.DAT;9 12/30/94 10:08:17

Table 69. **Summary by Tenure of Operators: 1992** —Con.

[Detail may not add to total due to rounding. For enumeration periods, see appendix A; for meaning of abbreviations and symbols, see introductory text]

Farms with sales of $2,500 or more		Total	Full owners	Part owners	Tenants
LIVESTOCK, POULTRY, AND THEIR PRODUCTS					
Inventory					
Cattle and calves	farms	4 828	2 795	1 115	918
	number	296 750	122 857	110 953	62 940
Cows	farms	3 695	2 122	867	706
	number	156 335	61 850	61 477	33 008
Heifers and heifer calves	farms	3 304	1 874	782	648
	number	75 345	31 509	26 957	16 879
Bull calves under 6 months old	farms	2 309	1 366	519	424
	number	20 631	9 068	7 398	4 165
Steers and bulls	farms	3 711	1 996	944	771
	number	44 439	20 430	15 121	8 888
Dairy cattle	farms	2 027	1 122	510	395
	number	149 419	56 999	62 785	29 635
Cows	farms	1 499	854	389	256
	number	103 196	38 629	44 769	19 798
Heifers and heifer calves	farms	1 310	702	346	262
	number	38 372	15 128	14 980	8 264
Bull calves under 6 months old	farms	766	421	208	137
	number	4 232	1 818	1 567	847
Bulls	farms	1 100	530	316	254
	number	3 619	1 424	1 469	726
Beef and other cattle	farms	3 775	2 222	841	712
	number	147 331	65 858	48 168	33 305
Cows	farms	2 458	1 455	519	484
	number	53 139	23 221	16 708	13 210
Heifers and heifer calves	farms	2 218	1 313	481	424
	number	36 973	16 381	11 977	8 615
Bull calves under 6 months old	farms	1 722	1 061	355	306
	number	16 399	7 250	5 831	3 318
Steers and bulls	farms	2 936	1 643	716	577
	number	40 820	19 006	13 652	8 162
Hogs and pigs	farms	1 898	1 359	310	229
	number	131 695	85 150	28 274	18 271
Under 3 months old	farms	1 225	844	200	181
	number	68 570	44 212	13 683	10 675
3 months old or older	farms	1 670	1 205	275	190
	number	63 125	40 938	14 591	7 596
Hogs and pigs kept for breeding	farms	1 227	874	193	160
	number	19 209	12 578	4 264	2 367
Boars	farms	990	722	135	133
	number	1 823	1 269	321	233
Sows and gilts	farms	1 227	874	193	160
	number	17 386	11 309	3 943	2 134
Horses	farms	1 170	641	294	235
	number	6 346	3 459	1 386	1 501
Sheep	farms	319	166	97	56
	number	11 268	5 705	3 792	1 771
Goats	farms	584	377	138	69
	number	10 923	5 033	3 476	2 414
Hives of bees	farms	77	50	17	10
	number	1 926	1 756	88	82
Rabbits	farms	359	267	53	39
	number	38 181	23 702	6 951	7 528
Other livestock	farms	49	41	8	–
	number	253	168	85	–
Started pullets	farms	288	210	36	42
	number	365 037	294 409	(D)	(D)
Chicken hens of laying age	farms	1 110	855	169	86
	number	1 550 404	1 304 715	106 960	138 729
Under 1 year old	farms	748	576	96	76
	number	994 905	781 706	(D)	(D)
1 year old or older	farms	664	515	108	41
	number	555 499	523 009	(D)	(D)
Chicken eggs produced	farms	1 123	856	177	90
	dozen	27 022 634	21 875 939	2 397 432	2 749 263
Broilers	farms	791	679	62	50
	number	10 145 973	9 078 993	903 357	163 623
Roosters	farms	1 154	885	185	84
	number	31 243	24 512	5 455	1 276
Fighting cocks	farms	646	474	125	47
	number	17 434	12 280	4 329	825
Other roosters	farms	674	544	88	42
	number	13 809	12 232	1 126	451
Other poultry (turkeys, pigeons, guineas, etc.)	farms	552	353	137	62
	number	53 752	41 153	9 515	3 084

TIPS [UPF] BATCH_1152 [ACEN,J_MCGRANE] ACEN 12/30/94 10:21 AM MACHINE: EPCV20 DATA:AGRI_TIPS_PRSUM_OP_96.TIPS* 12/30/94 10:05:00 TAPE: NOreel FRAME: 5
TSF:TIPS92-10055680.DAT;1 12/30/94 10:06:10 UTF:TIPS93-10055680.DAT;1 12/30/94 10:06:10 META:AGRI_PRSUM_TIPS96_96.DAT;9 12/30/94 10:08:17

Table 69. **Summary by Tenure of Operators: 1992** —Con.

[Detail may not add to total due to rounding. For enumeration periods, see appendix A; for meaning of abbreviations and symbols, see introductory text]

Farms with sales of $2,500 or more		Total	Full owners	Part owners	Tenants
LIVESTOCK, POULTRY, AND THEIR PRODUCTS —Con.					
Sales					
Livestock, poultry, and their products	farms	6 421	4 241	1 191	989
	dollars	361 645 844	186 038 418	120 362 294	55 245 132
Cattle and calves	farms	4 565	2 617	1 065	883
	number	126 414	49 628	52 434	24 352
	dollars	49 546 365	21 292 104	18 514 877	9 739 384
Bull and heifer calves	farms	2 701	1 477	650	574
	number	68 275	25 596	28 820	13 859
	dollars	19 016 069	7 891 563	7 054 903	4 069 603
Other cattle, except calves	farms	3 772	2 139	880	753
	number	58 139	24 032	23 614	10 493
	dollars	30 530 296	13 400 541	11 459 974	5 669 781
Dairy cattle	farms	963	427	316	220
	number	50 188	17 935	21 087	11 166
	dollars	15 124 086	5 663 656	5 842 789	3 617 641
Bull and heifer calves	farms	840	375	270	195
	number	42 592	15 333	17 908	9 351
	dollars	10 704 794	4 099 364	4 099 343	2 506 087
Other cattle, except calves	farms	693	274	236	183
	number	7 596	2 602	3 179	1 815
	dollars	4 419 292	1 564 292	1 743 446	1 111 554
Milk	farms	561	226	188	147
	quarts	402 328 743	141 473 149	179 046 893	81 808 701
Milk, butter, and other dairy products	farms	561	226	188	147
	dollars	197 699 171	67 799 869	89 893 874	40 005 428
Beef and other cattle	farms	3 875	2 305	859	711
	number	76 226	31 693	31 347	13 186
	dollars	34 422 279	15 628 448	12 672 088	6 121 743
Bull and heifer calves	farms	1 978	1 158	428	392
	number	25 683	10 263	10 912	4 508
	dollars	8 311 275	3 792 199	2 955 560	1 563 516
Other cattle, except calves	farms	3 239	1 931	708	600
	number	50 543	21 430	20 435	8 678
	dollars	26 111 004	11 836 249	9 716 528	4 558 227
Hogs and pigs	farms	1 644	1 161	278	205
	number	174 106	98 389	51 659	24 058
	dollars	11 038 905	6 452 977	3 214 022	1 371 906
Under 3 months old	farms	880	620	139	121
	number	73 020	37 064	24 646	11 310
	dollars	2 612 329	1 408 822	779 893	423 614
3 months old or older	farms	1 351	970	241	140
	number	101 086	61 325	27 013	12 748
	dollars	8 426 576	5 044 155	2 434 129	948 292
Horses	farms	230	108	72	50
	number	984	619	235	130
	dollars	3 113 608	2 677 008	317 600	119 000
Sheep	farms	112	57	46	9
	number	3 719	1 964	1 494	261
	dollars	198 648	114 122	70 196	14 330
Goats	farms	222	131	65	26
	number	4 217	1 644	1 772	801
	dollars	249 980	123 325	100 090	26 565
Honey	farms	77	50	17	10
	pounds	91 247	73 963	9 152	8 132
	dollars	130 147	(D)	(D)	16 264
Rabbits	farms	192	145	24	23
	number	76 631	43 236	8 170	25 225
	dollars	665 893	323 077	82 421	260 395
Fish and other aquaculture products	farms	15	11	4	–
	pounds	120 727	(D)	(D)	–
	dollars	600 005	(D)	(D)	–
Other livestock	farms	–	–	–	–
	number	–	–	–	–
	dollars	–	–	–	–
Started pullets	farms	58	49	6	3
	number	970 335	807 260	(D)	(D)
Chicken hens of laying age	farms	125	83	29	13
	number	1 065 116	956 999	35 050	73 067
Under 1 year old	farms	17	13	2	2
	number	825	645	(D)	(D)
1 year old or older	farms	118	78	28	12
	number	1 064 291	956 354	(D)	(D)
Broilers	farms	416	365	28	23
	number	40 588 116	36 410 903	3 553 188	624 025
Roosters	farms	237	180	50	7
	number	9 678	6 531	2 772	375
Fighting cocks	farms	198	145	47	6
	number	4 959	2 392	(D)	(D)
Other roosters	farms	62	48	12	2
	number	4 719	4 139	(D)	(D)
Other poultry (turkeys, pigeons, guineas, etc.)	farms	113	48	32	33
	number	31 537	27 815	2 521	1 201
All poultry and poultry products	farms	1 695	1 327	237	131
	dollars	98 403 122	86 958 062	7 753 200	3 691 860

TIPS [UPF] BATCH_1152 [ACEN,J_MCGRANE] ACEN 12/30/94 10:21 AM MACHINE: EPCV20 DATA:AGRI_TIPS_PRSUM_OP_96.TIPS* 12/30/94 10:05:00 TAPE: NOreel FRAME: 6
TSF:TIPS92-10055680.DAT;1 12/30/94 10:06:10 UTF:TIPS93-10055680.DAT;1 12/30/94 10:06:10 META:AGRI_TIPS_PRSUM_TIPS96_96.DAT;9 12/30/94 10:08:17

Table 69. **Summary by Tenure of Operators: 1992** —Con.

[Detail may not add to total due to rounding. For enumeration periods, see appendix A; for meaning of abbreviations and symbols, see introductory text]

Farms with sales of $2,500 or more	Total	Full owners	Part owners	Tenants
CROPS HARVESTED				
Fall cane ---- farms	115	32	35	48
cuerdas	(D)	(D)	1 229	1 483
tons	(D)	(D)	41 617	55 180
Spring cane ---- farms	176	42	55	79
cuerdas	(D)	(D)	1 373	4 485
tons	(D)	(D)	40 151	126 689
Ratoon cane ---- farms	343	134	98	111
cuerdas	28 144	3 713	9 798	14 634
tons	597 749	84 927	216 817	296 005
Sojourn cane for seed/feed ---- farms	42	6	10	26
cuerdas	(D)	(D)	281	635
Coffee grown in the shade ---- farms	3 869	3 357	348	164
trees not of bearing age	1 292 755	1 118 018	155 937	18 800
trees of bearing age	20 831 094	18 486 855	1 529 946	814 293
cuerdas	32 509	28 554	2 770	1 185
cwt	113 691	100 789	9 285	3 618
Coffee grown in the open ---- farms	4 064	3 619	293	152
trees not of bearing age	2 820 271	2 153 967	474 404	191 900
trees of bearing age	37 610 048	33 830 923	2 793 240	985 885
cuerdas	37 713	33 799	2 846	1 067
cwt	181 860	164 093	12 658	5 108
Pineapples ---- farms	111	67	21	23
plants not of bearing age	1 725 500	(D)	1 082 000	(D)
plants of bearing age	28 307 101	2 549 653	1 422 463	24 334 985
cuerdas	3 156	371	184	2 602
tons	58 690	6 136	2 508	50 046
Plantains ---- farms	4 508	3 234	712	562
trees not of bearing age	3 958 817	2 215 025	945 137	798 655
trees of bearing age	9 997 393	6 005 129	2 242 633	1 749 631
cuerdas	18 425	11 007	4 035	3 383
thousands	249 020	145 231	54 959	48 830
Bananas ---- farms	3 178	2 637	341	200
trees not of bearing age	709 465	637 051	47 923	24 491
trees of bearing age	5 182 242	4 345 754	613 670	222 818
cuerdas	8 250	6 907	986	357
thousands	291 075	234 124	44 382	12 569
GRAINS AND FARINACEOUS CROPS				
Pigeon peas ---- farms	642	417	140	85
cuerdas	4 755	1 178	2 045	1 533
cwt	43 898	10 234	20 368	13 296
Dry beans ---- farms	181	131	34	16
cuerdas	197	115	61	21
cwt	792	455	240	97
Green beans ---- farms	459	265	120	74
cuerdas	533	246	154	133
cwt	5 266	2 439	1 431	1 396
Corn ---- farms	220	112	55	53
cuerdas	570	143	247	180
cwt	8 761	1 720	2 738	4 304
Dasheens ---- farms	762	477	119	166
cuerdas	1 203	612	243	348
cwt	33 105	15 979	4 670	12 456
Cassava ---- farms	481	293	118	70
cuerdas	646	274	215	157
cwt	8 692	3 543	3 535	1 615
Celeriac ---- farms	387	252	55	80
cuerdas	692	392	133	167
cwt	20 016	11 234	3 415	5 367
Sweetpotatoes ---- farms	346	219	79	48
cuerdas	1 069	188	99	783
cwt	81 891	6 214	2 589	73 088
Yams ---- farms	1 131	790	154	187
cuerdas	2 048	1 205	421	423
cwt	71 585	46 093	13 689	11 803
Taniers ---- farms	1 009	725	189	95
cuerdas	1 299	808	389	102
cwt	19 703	12 888	5 005	1 809
Other grains and farinaceous crops ---- farms	146	95	29	22
cuerdas	331	206	75	51
cwt	7 636	5 690	1 235	710

TIPS [UPF] BATCH_1152 [ACEN,J_MCGRANE] ACEN 12/30/94 10:21 AM MACHINE: EPCV20 DATA:AGRI_TIPS_PRSUM_OP_96.TIPS* 12/30/94 10:05:00 TAPE: NOreel FRAME: 7
TSF:TIPS92-10055680.DAT;1 12/30/94 10:06:10 UTF:TIPS93-10055680.DAT;1 12/30/94 10:06:10 META:AGRI_TIPS_PRSUM_TIPS96_96.DAT;9 12/30/94 10:08:17

Table 69. **Summary by Tenure of Operators: 1992** —Con.

[Detail may not add to total due to rounding. For enumeration periods, see appendix A; for meaning of abbreviations and symbols, see introductory text]

Farms with sales of $2,500 or more	Total	Full owners	Part owners	Tenants
FRUITS AND COCONUTS				
Coconuts — farms	272	216	45	11
cuerdas	265	170	42	52
trees not of bearing age	1 901	1 380	(D)	(D)
trees of bearing age	21 350	15 213	2 693	3 444
hundreds	(D)	4 741	(D)	673
Grapefruit — farms	785	628	122	35
cuerdas	532	436	74	23
trees not of bearing age	7 077	5 507	1 450	120
trees of bearing age	35 913	28 008	6 359	1 546
hundreds	24 234	19 479	3 769	986
Oranges — farms	3 078	2 667	300	111
cuerdas	7 673	6 706	727	240
trees not of bearing age	127 836	110 766	14 105	2 965
trees of bearing age	666 972	574 949	72 622	19 401
hundreds	503 654	445 189	44 122	14 343
Avocados — farms	866	680	150	36
cuerdas	871	706	136	29
trees not of bearing age	10 272	8 037	2 099	136
trees of bearing age	53 441	44 749	6 752	1 940
thousands	2 979	2 422	461	96
Mangoes — farms	289	234	49	6
cuerdas	2 635	2 164	(D)	(D)
trees not of bearing age	(D)	728	(D)	–
trees of bearing age	155 364	153 815	1 034	515
thousands	10 885	10 817	51	18
Soursop — farms	181	146	26	9
cuerdas	43	37	3	4
trees not of bearing age	1 453	1 286	22	145
trees of bearing age	2 657	2 119	(D)	(D)
cwt	1 943	1 701	(D)	(D)
Citron — farms	204	190	13	1
cuerdas	1 033	971	(D)	(D)
trees not of bearing age	16 914	(D)	(D)	–
trees of bearing age	165 872	158 170	(D)	(D)
cwt	30 096	28 979	(D)	(D)
Papayas — farms	224	153	57	14
cuerdas	225	125	83	17
trees not of bearing age	52 433	37 633	(D)	(D)
trees of bearing age	91 356	39 474	43 876	8 006
cwt	24 798	10 311	13 140	1 347
Passion fruit — farms	154	122	30	2
cuerdas	148	75	(D)	(D)
trees not of bearing age	15 379	5 375	(D)	(D)
trees of bearing age	14 847	8 569	6 278	–
cwt	6 412	3 156	3 256	–
Lemons and limes — farms	283	214	55	14
cuerdas	186	46	(D)	(D)
trees not of bearing age	3 791	652	(D)	(D)
trees of bearing age	12 625	5 184	(D)	(D)
cwt	5 859	2 010	(D)	(D)
Other fruits — farms	170	136	25	9
cuerdas	994	970	20	4
trees not of bearing age	1 249	309	(D)	(D)
trees of bearing age	51 223	50 310	(D)	(D)
cwt	24 121	23 874	(D)	(D)
VEGETABLES AND MELONS				
Tomatoes — farms	103	62	19	22
cuerdas	1 220	235	40	944
pounds	16 337 007	224 899	584 008	15 528 100
Cucumbers — farms	209	108	55	46
cuerdas	342	122	123	97
pounds	2 528 773	966 899	727 917	833 957
String beans — farms	82	53	25	4
cuerdas	134	86	46	2
pounds	169 380	130 160	37 900	1 320
Lettuce — farms	111	86	11	14
cuerdas	78	61	5	12
pounds	1 484 277	1 407 077	12 400	64 800
Peppers — farms	160	92	30	38
cuerdas	866	97	384	386
pounds	9 223 052	422 374	2 668 828	6 131 850
Cabbage — farms	80	41	27	12
cuerdas	236	25	187	24
pounds	1 173 174	225 974	770 900	176 300
Eggplant — farms	100	43	20	37
cuerdas	307	45	93	169
pounds	2 678 662	224 062	516 700	1 937 900
Pumpkins — farms	856	516	167	173
cuerdas	2 991	1 273	897	821
pounds	12 765 988	4 740 563	4 254 386	3 771 039
Sweet cooking peppers — farms	587	373	118	96
cuerdas	485	249	123	113
pounds	1 151 160	548 464	309 984	292 712

TIPS [UPF] BATCH_1152 [ACEN,J_MCGRANE] ACEN 12/30/94 10:21 AM MACHINE: EPCV20 DATA:AGRI_TIPS_PRSUM_OP_96.TIPS* 12/30/94 10:05:00 TAPE: NOreel FRAME: 8
TSF:TIPS92-10055680.DAT;1 12/30/94 10:06:10 UTF:TIPS93-10055680.DAT;1 12/30/94 10:06:10 META:AGRI_PRSUM_TIPS96_96.DAT;9 12/30/94 10:08:17

Table 69. **Summary by Tenure of Operators: 1992** —Con.

[Detail may not add to total due to rounding. For enumeration periods, see appendix A; for meaning of abbreviations and symbols, see introductory text]

Farms with sales of $2,500 or more	Total	Full owners	Part owners	Tenants
VEGETABLES AND MELONS—Con.				
Watermelons ---- farms	55	21	14	20
cuerdas	330	41	96	194
pounds	3 190 550	342 750	780 650	2 067 150
Honeydew melons ---- farms	6	3	2	1
cuerdas	27	(D)	(D)	(D)
pounds	339 025	(D)	(D)	(D)
Cantaloups ---- farms	4	1	1	2
cuerdas	9	(D)	(D)	(D)
pounds	53 000	(D)	(D)	(D)
Sweet corn ---- farms	73	63	4	6
cuerdas	53	31	11	11
pounds	62 310	41 060	10 100	11 150
Other vegetables and melons ---- farms	148	91	47	10
cuerdas	301	117	150	34
pounds	830 645	451 835	253 190	125 620
OTHER CROPS				
Horticultural specialties ---- farms	370	254	74	42
cuerdas	1 539	838	530	170
Pastures for grazing/roughage ---- farms	3 297	1 892	873	532
cuerdas	179 081	79 241	67 124	32 716
Tree seedlings (coffee, orange, plantains, etc.) ---- farms	223	168	42	13
cuerdas	1 183	833	266	84
Other crops ---- farms	147	75	46	26
cuerdas	4 093	2 086	1 430	577

TIPS [UPF] BATCH_1152 [ACEN,J_MCGRANE] ACEN 12/30/94 10:21 AM MACHINE: EPCV20 DATA:AGRI_TIPS_PRSUM_OP_96.TIPS* 12/30/94 10:05:00 TAPE: NOreel FRAME: 9
TSF:TIPS92-10055680.DAT;1 12/30/94 10:06:10 UTF:TIPS93-10055680.DAT;1 12/30/94 10:06:10 META:AGRI_PRSUM_TIPS96_96.DAT;9 12/30/94 10:08:17

Table 70. **Summary by Type of Organization: 1992**

[Detail may not add to total due to rounding. For enumeration periods, see appendix A; for meaning of abbreviations and symbols, see introductory text]

Farms with sales of $2,500 or more	Total	Individual or family	Partnership	Corporation	Other
FARMS AND LAND IN FARMS					
Farms ..... number	13 303	11 670	209	325	1 099
Land in farms ..... cuerdas	734 213	584 706	25 622	52 519	71 367
Average size of farm ..... cuerdas	55.2	50.1	122.6	161.6	64.9
Farms by size:					
Less than 10 cuerdas	3 694	3 395	39	37	223
10 to 19 cuerdas	3 128	2 769	37	52	270
20 to 49 cuerdas	3 222	2 792	56	92	282
50 to 99 cuerdas	1 574	1 375	24	26	149
100 to 174 cuerdas	767	638	12	17	100
175 to 259 cuerdas	345	281	10	29	25
260 cuerdas or more	573	420	31	72	50
LAND IN FARMS ACCORDING TO USE					
Total cultivated cropland ..... farms	10 982	9 658	152	242	930
cuerdas	240 018	197 596	5 897	16 178	20 346
Cropland used for crops ..... farms	10 844	9 539	149	238	918
cuerdas	192 247	159 276	4 026	14 216	14 729
Farms by cuerdas used for crops:					
Less than 10 cuerdas	6 481	5 752	84	109	536
10 to 19 cuerdas	2 343	2 018	26	48	251
20 to 49 cuerdas	1 366	1 214	30	39	83
50 to 99 cuerdas	375	334	4	7	30
100 to 174 cuerdas	132	113	2	10	7
175 to 259 cuerdas	66	48	1	13	4
260 cuerdas or more	81	60	2	12	7
Cropland that lie at rest ..... farms	2 600	2 243	48	76	233
cuerdas	47 771	38 321	1 871	1 963	5 616
Cultivated and/or improved pastures ..... farms	3 297	2 876	81	80	260
cuerdas	179 081	140 947	7 863	17 926	12 346
Natural pastures ..... farms	3 070	2 599	78	113	280
cuerdas	147 739	109 714	5 960	10 408	21 658
Pastures overgrown with brush ..... farms	1 986	1 687	40	67	192
cuerdas	46 581	37 908	2 352	1 922	4 398
Other land ..... farms	6 860	6 010	96	150	604
cuerdas	120 795	98 541	3 550	6 085	12 619
Woodland ..... farms	2 676	2 237	51	88	300
cuerdas	63 931	50 293	2 211	3 015	8 412
Land in lakes, ponds, buildings, roads, or wasteland ..... farms	5 356	4 774	63	94	425
cuerdas	56 864	48 248	1 339	3 071	4 207
IRRIGATION					
Irrigated land ..... farms	622	488	17	59	58
cuerdas	44 757	31 538	2 209	8 298	2 713
Public system ..... farms	195	145	–	16	34
cuerdas	13 538	7 990	–	3 880	1 668
Private system ..... farms	443	358	17	44	24
cuerdas	31 219	23 548	2 209	4 417	1 046
Farms by major source of irrigation water:					
Well or cistern	242	189	7	26	20
River or stream	89	84	–	1	4
Lake or private pond	73	58	1	14	–
Canal or irrigation district	157	120	–	12	25
Other	61	37	9	6	9
OCCUPATION AND TENURE OF OPERATOR					
All operators	13 303	11 670	209	325	1 099
Full owners	9 963	8 949	116	180	718
Part owners	1 749	1 530	47	59	113
Tenants	1 591	1 191	46	86	268
Principal occupation:					
Agricultural:					
Full owners	6 273	5 547	78	151	497
Part owners	1 178	1 039	21	51	67
Tenants	1 053	774	30	62	187
Nonagricultural:					
Full owners	2 802	2 545	26	22	209
Part owners	469	397	19	7	46
Tenants	442	329	13	21	79
Not reported:					
Full owners	888	857	12	7	12
Part owners	102	94	7	1	–
Tenants	96	88	3	3	2
FARMS BY TYPE OF ORGANIZATION					
Individual or family ..... farms	11 670	11 670	–	–	–
cuerdas	584 706	584 706	–	–	–
Partnership ..... farms	209	–	209	–	–
cuerdas	25 622	–	25 622	–	–
Corporation ..... farms	325	–	–	325	–
cuerdas	52 519	–	–	52 519	–
Other ..... farms	1 099	–	–	–	1 099
cuerdas	71 367	–	–	–	71 367

TIPS [UPF] BATCH_1152 [ACEN,J_MCGRANE] ACEN 12/30/94 10:21 AM MACHINE: EPCV20 DATA:AGRI_TIPS_PRSUM_OP_96.TIPS* 12/30/94 10:05:00 TAPE: NOreel FRAME: 10
TSF:TIPS92-10055680.DAT;1 12/30/94 10:06:10 UTF:TIPS93-10055680.DAT;1 12/30/94 10:06:10 META:AGRI_PRSUM_TIPS96_96.DAT;9 12/30/94 10:08:17

Table 70. **Summary by Type of Organization: 1992** —Con.

[Detail may not add to total due to rounding. For enumeration periods, see appendix A; for meaning of abbreviations and symbols, see introductory text]

Farms with sales of $2,500 or more	Total	Individual or family	Partnership	Corporation	Other
OPERATOR CHARACTERISTICS					
Operators by years operating present farm:					
Less than 2 years	1 307	1 032	24	30	221
2 to 4 years	1 849	1 590	40	76	143
5 to 9 years	2 349	1 975	46	67	261
10 years or more	7 041	6 353	94	146	448
Not reported	757	720	5	6	26
Operators by place of residence:					
On farm operated	9 403	8 480	119	158	646
Off farm operated	3 900	3 190	90	167	453
Not reported	–	–	–	–	–
Operators by age group:					
Under 25 years	83	69	–	1	13
25 to 34 years	867	704	27	38	98
35 to 44 years	2 467	2 121	24	71	251
45 to 54 years	3 302	2 784	70	100	348
55 to 64 years	3 240	2 916	55	65	204
65 years and over	3 344	3 076	33	50	185
Average age	54.6	55.1	52.6	50.1	51.2
Operators by highest level of school attended:					
None	650	566	11	17	56
Elementary school	4 019	3 563	55	67	334
Secondary school	5 308	4 602	84	130	492
College	1 870	1 586	48	73	163
Graduate	687	623	6	25	33
Not reported	769	730	5	13	21
Operators by days worked off farm:					
None	8 395	7 325	135	248	687
Any	4 087	3 566	64	65	392
1 to 49 days	317	272	4	18	23
50 to 99 days	295	252	2	4	37
100 to 149 days	319	291	11	5	12
150 to 199 days	363	304	2	7	50
200 days or more	2 793	2 447	45	31	270
Not reported	821	779	10	12	20
Operators by principal source of income:					
Sale of agricultural products	6 543	5 734	107	158	544
Other farm-related income	757	653	4	54	46
Nonfarm-related income	5 195	4 522	90	102	481
Not reported	808	761	8	11	28
Operators by percent of income from farming:					
Less than 25 percent	4 510	3 954	75	85	396
25 to 49 percent	2 101	1 853	36	26	186
50 to 74 percent	1 384	1 199	11	41	133
75 percent or more	4 424	3 832	78	155	359
Not reported	884	832	9	18	25
Operators by main occupation:					
Agricultural	8 504	7 360	129	264	751
Nonagricultural	3 713	3 271	58	50	334
Not reported	1 086	1 039	22	11	14
FARMS BY MARKET VALUE OF AGRICULTURAL PRODUCTS SOLD					
$2,500 to $4,999	4 593	4 076	46	67	404
$5,000 to $7,499	2 566	2 242	46	52	226
$7,500 to $9,999	1 248	1 085	20	15	128
$10,000 to $19,999	2 115	1 854	44	59	158
$20,000 to $39,999	1 071	956	15	25	75
$20,000 to $24,999	447	404	3	9	31
$25,000 to $29,999	362	315	11	10	26
$30,000 to $39,999	262	237	1	6	18
$40,000 to $59,999	348	314	3	4	27
$40,000 to $49,999	209	185	2	3	19
$50,000 to $59,999	139	129	1	1	8
$60,000 or more	1 362	1 143	35	103	81
FARMS BY TYPE					
Sugarcane	361	315	7	16	23
Coffee	5 076	4 420	44	112	500
Vegetables and melons	219	178	2	15	24
Fruits and coconuts	2 106	1 942	31	26	107
Horticultural specialties	288	230	2	21	35
Grains and farinaceous crops	393	359	6	8	20
General farms, primarily crops	929	828	21	11	69
Livestock, except dairy, poultry, and animal specialties	2 450	2 101	62	66	221
Dairy farms	723	617	29	34	43
Poultry and poultry products	524	466	5	10	43
Animal specialties	104	93	–	6	5
General farms, primarily livestock	130	121	–	–	9

TIPS [UPF] BATCH_1152 [ACEN,J_MCGRANE] ACEN 12/30/94 10:21 AM MACHINE: EPCV20 DATA:AGRI_TIPS_PRSUM_OP_96.TIPS* 12/30/94 10:05:00 TAPE: NOreel FRAME: 11
TSF:TIPS92-10055680.DAT;1 12/30/94 10:06:10 UTF:TIPS93-10055680.DAT;1 12/30/94 10:06:10 META:AGRI_PRSUM_TIPS96_96.DAT;9 12/30/94 10:08:17

Table 70. **Summary by Type of Organization: 1992** —Con.

[Detail may not add to total due to rounding. For enumeration periods, see appendix A; for meaning of abbreviations and symbols, see introductory text]

Farms with sales of $2,500 or more		Total	Individual or family	Partnership	Corporation	Other
MARKET VALUE OF AGRICULTURAL PRODUCTS SOLD						
Total sales	farms	13 303	11 670	209	325	1 099
	dollars	545 543 309	428 847 396	18 461 312	70 801 351	27 433 250
Average per farm	dollars	41 009	36 748	88 332	217 850	24 962
Crops, including horticultural specialties and other agricultural products	farms	10 580	9 308	148	231	893
	dollars	183 897 465	137 048 591	2 959 671	33 089 473	10 799 730
Sugarcane	farms	408	355	8	16	29
	dollars	24 713 153	20 023 448	212 024	2 949 677	1 528 004
Coffee	farms	6 566	5 764	64	128	610
	dollars	51 982 963	46 661 656	527 045	1 019 983	3 774 279
Pineapples	farms	108	92	4	3	9
	dollars	11 239 942	9 849 907	(D)	(D)	26 645
Plantains	farms	4 278	3 898	78	70	232
	dollars	22 051 481	18 295 691	405 567	1 040 275	2 309 948
Bananas	farms	3 084	2 722	38	57	267
	dollars	5 243 003	3 942 061	60 628	939 849	300 465
Grains and farinaceous crops	farms	2 608	2 318	38	52	200
	dollars	9 163 165	6 567 592	188 373	2 041 281	365 919
Fruits and coconuts	farms	3 468	3 020	49	70	329
	dollars	10 852 076	4 107 073	43 387	6 368 886	332 730
Vegetables and melons	farms	1 433	1 261	25	30	117
	dollars	15 998 800	10 855 491	154 872	4 719 846	268 591
Horticultural specialties	farms	370	300	3	24	43
	dollars	28 162 220	13 061 772	(D)	(D)	1 391 637
Other agricultural products	farms	564	477	14	14	59
	dollars	4 490 662	3 683 900	160 975	144 275	501 512
Livestock, poultry, and their products	farms	6 421	5 542	130	171	578
	dollars	361 645 844	291 798 805	15 501 641	37 711 878	16 633 520
Cattle and calves	farms	4 565	3 918	107	136	404
	dollars	49 546 365	38 747 989	3 949 265	3 537 538	3 311 573
Poultry and poultry products	farms	1 695	1 441	34	34	186
	dollars	98 403 122	82 695 956	2 038 395	9 795 392	3 873 379
Dairy products	farms	561	474	21	32	34
	dollars	197 699 171	158 067 242	9 276 316	21 530 550	8 825 063
Hogs and pigs	farms	1 644	1 441	45	36	122
	dollars	11 038 905	9 935 615	88 670	551 592	463 028
Sheep and goats	farms	289	251	26	3	9
	dollars	448 628	414 578	12 950	8 600	12 500
Other livestock and livestock products	farms	499	446	13	11	29
	dollars	4 509 653	1 937 425	136 045	2 288 206	147 977
OTHER FARM-RELATED INCOME						
Custom farmwork done for others	farms	265	224	4	6	31
	dollars	1 732 275	1 134 625	19 000	403 000	175 650
Recreational services	farms	161	153	–	2	6
	dollars	381 342	202 742	–	(D)	(D)
Rent from farmland	farms	143	118	2	12	11
	dollars	1 342 282	606 320	(D)	689 901	(D)
Participation in government farm programs	farms	2 846	2 523	46	73	204
	dollars	12 512 322	9 750 361	466 563	1 564 218	731 180
SELECTED PRODUCTION EXPENSES						
Livestock, poultry, and fish purchased	farms	4 952	4 285	110	141	416
	dollars	37 007 096	30 477 541	1 955 614	2 870 383	1 703 558
Feed purchased for livestock, poultry, and fish	farms	6 519	5 631	130	171	587
	dollars	140 261 362	115 849 566	5 543 411	12 350 439	6 517 946
Medicines and drugs purchased for livestock and poultry	farm	7 088	6 154	131	180	623
	dollars	8 762 301	7 046 438	338 866	837 115	539 882
Seeds, bulbs, plants, and trees purchased	farms	5 538	4 884	98	112	444
	dollars	6 657 805	5 118 386	203 848	1 040 991	294 580
Commercial fertilizer purchased	farms	8 222	7 221	113	204	684
	dollars	16 360 846	12 054 595	361 146	2 954 722	990 383
Gasoline and other fuel and oil products purchased	farms	9 219	7 981	144	275	819
	dollars	13 078 650	10 070 162	352 524	1 883 442	772 522
Wages and salaries of hired farm workers and family members	farms	8 215	7 201	121	229	664
	dollars	89 640 048	64 238 533	2 751 867	16 458 942	6 190 706
Contract labor	farms	628	528	14	35	51
	dollars	3 954 646	3 031 474	138 290	503 733	281 149
Machine hire and customwork	farms	3 000	2 553	65	101	281
	dollars	5 769 539	4 508 505	183 527	748 162	329 345
Agricultural chemicals purchased	farms	6 719	5 775	121	192	631
	dollars	8 785 608	6 937 352	229 985	1 121 755	496 516

TIPS [UPF] BATCH_1152 [ACEN,J_MCGRANE] ACEN 12/30/94 10:21 AM MACHINE: EPCV20 DATA:AGRI_TIPS_PRSUM_OP_96.TIPS* 12/30/94 10:05:00 TAPE: NOreel FRAME: 12
TSF:TIPS92-10055680.DAT;1 12/30/94 10:06:10 UTF:TIPS93-10055680.DAT;1 12/30/94 10:06:10 META:AGRI_PRSUM_TIPS96_96.DAT;9 12/30/94 10:08:17

Table 70. **Summary by Type of Organization: 1992** —Con.

[Detail may not add to total due to rounding. For enumeration periods, see appendix A; for meaning of abbreviations and symbols, see introductory text]

Farms with sales of $2,500 or more	Total	Individual or family	Partnership	Corporation	Other
SELECTED MACHINERY, EQUIPMENT, BUILDINGS, AND FACILITIES ON JULY 1, 1993					
Selected machinery and equipment:					
Automobiles, jeeps, pickups, and motortrucks ---- farms	8 187	7 108	123	243	713
number	12 989	11 108	212	581	1 088
Wheel tractors ---- farms	1 104	896	27	100	81
number	2 061	1 503	53	353	152
Crawler tractors ---- farms	249	169	7	35	38
number	338	223	10	53	52
Carts (oxen or tractor drawn) ---- farms	1 110	908	22	81	99
number	2 504	1 972	52	247	233
Coffee depulpers ---- farms	2 665	2 355	26	57	227
number	2 771	2 450	26	57	238
Mechanical coffee dryers ---- farms	440	389	3	3	45
number	689	616	3	4	66
Solar or air coffee dryers ---- farms	158	142	2	1	13
number	252	218	(D)	(D)	31
Mechanical coffee washers ---- farms	214	192	1	4	17
number	227	202	(D)	(D)	20
Milking machines ---- farms	553	467	20	32	34
number	3 916	3 117	178	401	220
Milk coolers ---- farms	553	467	20	32	34
number	808	657	35	69	47
Emergency electric generators ---- farms	702	583	15	54	50
number	792	656	19	65	52
Selected buildings and facilities:					
Storage buildings for crops ---- farms	2 514	2 204	52	63	195
number	3 315	2 916	57	120	222
Buildings for machinery ---- farms	1 503	1 282	31	70	120
number	1 682	1 419	35	98	130
Houses for agregados and other workers ---- farms	1 089	922	24	60	83
number	2 096	1 708	45	165	178
ESTIMATED MARKET VALUE OF ALL MACHINERY AND EQUIPMENT					
Total ---- farms	9 530	8 234	146	288	862
dollars	175 359 578	127 889 892	4 047 526	28 649 648	14 772 512
Farms by value group:					
$1 to $999 ---- number	512	418	18	18	58
dollars	232 774	191 434	8 535	6 005	26 800
$1,000 to $9,999 ---- number	6 004	5 262	71	120	551
dollars	23 332 995	20 744 890	279 812	454 195	1 854 098
$10,000 or more ---- number	3 014	2 554	57	150	253
dollars	151 793 809	106 953 568	3 759 179	28 189 448	12 891 614
$10,000 to $29,999 ---- number	1 795	1 557	24	47	167
dollars	29 057 195	25 078 648	333 157	879 612	2 765 778
$30,000 to $49,999 ---- number	518	448	14	25	31
dollars	18 863 020	16 188 653	515 110	964 938	1 194 319
$50,000 or more ---- number	701	549	19	78	55
dollars	103 873 594	65 686 267	2 910 912	26 344 898	8 931 517
Not reported ---- farms	3 773	3 436	63	37	237
AGRICULTURAL CHEMICALS USED, INCLUDING FERTILIZER					
Total ---- farms	8 922	7 773	141	233	775
Lime ---- farms	1 690	1 470	56	33	131
cuerdas on which used	21 701	17 932	851	1 618	1 300
tons	33 253	29 399	725	1 879	1 250
Fertilizer for cropland ---- farms	7 092	6 248	92	158	594
cuerdas on which used	120 624	97 931	2 829	11 653	8 212
Fertilizer for pastureland ---- farms	1 572	1 390	46	51	85
cuerdas on which used	76 273	58 721	3 660	9 772	4 119
Chemical products (sprays, dusts, fumigants, etc.) used to control —					
Insects on crops and cultivated and/or improved pastures ---- farms	3 388	2 972	72	91	253
cuerdas on which used	58 115	46 364	1 640	6 129	3 981
Diseases in crops and orchards ---- farms	1 460	1 254	31	42	133
cuerdas on which used	25 247	19 374	1 830	2 679	1 365
Weeds or grass in crops and pastures ---- farms	4 527	3 867	65	143	452
cuerdas on which used	99 881	80 406	3 577	10 379	5 520
Nematodes ---- farms	885	803	11	21	50
cuerdas on which used	14 499	12 643	87	863	907
HIRED FARM WORKERS, AGREGADOS, AND SHARECROPPERS					
Workers who worked 5 months or more ---- farms	2 435	2 147	41	96	151
number	11 263	8 416	318	1 921	608
Workers who worked less than 5 months ---- farms	7 060	6 204	101	169	586
number	28 876	24 174	448	1 875	2 379
Agregado and sharecropper families living on place July 1, 1993 ---- farms	910	785	25	39	61
number	2 016	1 673	47	164	132

TIPS [UPF] BATCH_1152 [ACEN,J_MCGRANE] ACEN 12/30/94 10:21 AM MACHINE: EPCV20 DATA:AGRI_TIPS_PRSUM_OP_96.TIPS* 12/30/94 10:05:00 TAPE: NOreel FRAME: 13
TSF:TIPS92-10055680.DAT;1 12/30/94 10:06:10 UTF:TIPS93-10055680.DAT;1 12/30/94 10:06:10 META:AGRI_PRSUM_TIPS96_96.DAT;9 12/30/94 10:08:17

Table 70. **Summary by Type of Organization: 1992** —Con.

[Detail may not add to total due to rounding. For enumeration periods, see appendix A; for meaning of abbreviations and symbols, see introductory text]

Farms with sales of $2,500 or more		Total	Individual or family	Partnership	Corporation	Other
LIVESTOCK, POULTRY, AND THEIR PRODUCTS						
Inventory						
Cattle and calves	farms	4 828	4 158	107	136	427
	number	296 750	235 956	14 862	25 205	20 727
Cows	farms	3 695	3 184	91	112	308
	number	156 335	125 889	7 109	13 435	9 902
Heifers and heifer calves	farms	3 304	2 866	93	106	239
	number	75 345	60 095	3 582	6 643	5 025
Bull calves under 6 months old	farms	2 309	2 007	58	70	174
	number	20 631	17 129	920	1 187	1 395
Steers and bulls	farms	3 711	3 178	78	104	351
	number	44 439	32 843	3 251	3 940	4 405
Dairy cattle	farms	2 027	1 773	58	53	143
	number	149 419	120 105	7 193	14 363	7 758
Cows	farms	1 499	1 320	45	46	88
	number	103 196	83 407	4 720	9 934	5 135
Heifers and heifer calves	farms	1 310	1 156	52	45	57
	number	38 372	30 182	2 040	4 111	2 039
Bull calves under 6 months old	farms	766	672	26	13	55
	number	4 232	3 549	154	202	327
Bulls	farms	1 100	943	33	27	97
	number	3 619	2 967	279	116	257
Beef and other cattle	farms	3 775	3 215	80	113	367
	number	147 331	115 851	7 669	10 842	12 969
Cows	farms	2 458	2 090	55	83	230
	number	53 139	42 482	2 389	3 501	4 767
Heifers and heifer calves	farms	2 218	1 908	44	78	188
	number	36 973	29 913	1 542	2 532	2 986
Bull calves under 6 months old	farms	1 722	1 498	36	61	127
	number	16 399	13 580	766	985	1 068
Steers and bulls	farms	2 936	2 513	50	87	286
	number	40 820	29 876	2 972	3 824	4 148
Hogs and pigs	farms	1 898	1 654	53	37	154
	number	131 695	116 346	2 273	6 946	6 130
Under 3 months old	farms	1 225	1 063	38	30	94
	number	68 570	60 326	1 685	3 515	3 044
3 months old or older	farms	1 670	1 454	46	36	134
	number	63 125	56 020	588	3 431	3 086
Hogs and pigs kept for breeding	farms	1 227	1 071	35	34	87
	number	19 209	16 365	323	1 513	1 008
Boars	farms	990	852	32	33	73
	number	1 823	1 579	33	98	113
Sows and gilts	farms	1 227	1 071	35	34	87
	number	17 386	14 786	290	1 415	895
Horses	farms	1 170	991	36	52	91
	number	6 346	4 826	221	908	391
Sheep	farms	319	266	8	17	28
	number	11 268	9 807	236	789	436
Goats	farms	584	502	26	14	42
	number	10 923	8 715	225	1 544	439
Hives of bees	farms	77	70	1	2	4
	number	1 926	1 837	(D)	(D)	33
Rabbits	farms	359	308	7	5	39
	number	38 181	35 857	140	50	2 134
Other livestock	farms	49	48	–	1	–
	number	253	(D)	–	(D)	–
Started pullets	farms	288	236	2	9	41
	number	365 037	142 669	(D)	(D)	1 265
Chicken hens of laying age	farms	1 110	910	26	28	146
	number	1 550 404	1 137 214	87 447	(D)	(D)
Under 1 year old	farms	748	623	21	27	77
	number	994 905	670 540	32 057	(D)	(D)
1 year old or older	farms	664	543	10	3	108
	number	555 499	466 674	55 390	(D)	(D)
Chicken eggs produced	farms	1 123	923	26	28	146
	dozen	27 022 634	20 477 536	1 713 479	4 408 360	423 259
Broilers	farms	791	706	3	16	66
	number	10 145 973	9 023 904	(D)	596 266	(D)
Roosters	farms	1 154	965	19	24	146
	number	31 243	28 053	607	267	2 316
Fighting cocks	farms	646	551	10	18	67
	number	17 434	15 096	576	196	1 566
Other roosters	farms	674	544	9	8	113
	number	13 809	12 957	31	71	750
Other poultry (turkeys, pigeons, guineas, etc.)	farms	552	475	12	14	51
	number	53 752	49 355	1 118	582	2 697

TIPS [UPF] BATCH_1152 [ACEN,J_MCGRANE] ACEN 12/30/94 10:21 AM MACHINE: EPCV20 DATA:AGRI_TIPS_PRSUM_OP_96.TIPS* 12/30/94 10:05:00 TAPE: NOreel FRAME: 14
TSF:TIPS92-10055680.DAT;1 12/30/94 10:06:10 UTF:TIPS93-10055680.DAT;1 12/30/94 10:06:10 META:AGRI_PRSUM_TIPS96_96.DAT;9 12/30/94 10:08:17

Table 70. **Summary by Type of Organization: 1992** —Con.

[Detail may not add to total due to rounding. For enumeration periods, see appendix A; for meaning of abbreviations and symbols, see introductory text]

Farms with sales of $2,500 or more		Total	Individual or family	Partnership	Corporation	Other
LIVESTOCK, POULTRY, AND THEIR PRODUCTS —Con.						
Sales						
Livestock, poultry, and their products	farms	6 421	5 542	130	171	578
	dollars	361 645 844	291 798 805	15 501 641	37 711 878	16 633 520
Cattle and calves	farms	4 565	3 918	107	136	404
	number	126 414	100 253	7 878	9 668	8 615
	dollars	49 546 365	38 747 989	3 949 265	3 537 538	3 311 573
Bull and heifer calves	farms	2 701	2 327	80	83	211
	number	68 275	55 439	2 768	6 127	3 941
	dollars	19 016 069	15 516 202	750 260	1 802 157	947 450
Other cattle, except calves	farms	3 772	3 238	79	107	348
	number	58 139	44 814	5 110	3 541	4 674
	dollars	30 530 296	23 231 787	3 199 005	1 735 381	2 364 123
Dairy cattle	farms	963	825	39	36	63
	number	50 188	39 939	2 383	5 322	2 544
	dollars	15 124 086	12 149 254	699 210	1 585 598	690 024
Bull and heifer calves	farms	840	714	38	34	54
	number	42 592	33 764	2 070	4 630	2 128
	dollars	10 704 794	8 595 859	538 680	1 180 370	389 885
Other cattle, except calves	farms	693	588	22	33	50
	number	7 596	6 175	313	692	416
	dollars	4 419 292	3 553 395	160 530	405 228	300 139
Milk	farms	561	474	21	32	34
	quarts	402 328 743	322 263 813	18 585 617	42 747 552	18 731 761
Milk, butter, and other dairy products	farms	561	474	21	32	34
	dollars	197 699 171	158 067 242	9 276 316	21 530 550	8 825 063
Beef and other cattle	farms	3 875	3 313	87	116	359
	number	76 226	60 314	5 495	4 346	6 071
	dollars	34 422 279	26 598 735	3 250 055	1 951 940	2 621 549
Bull and heifer calves	farms	1 978	1 703	53	59	163
	number	25 683	21 675	698	1 497	1 813
	dollars	8 311 275	6 920 343	211 580	621 787	557 565
Other cattle, except calves	farms	3 239	2 780	60	86	313
	number	50 543	38 639	4 797	2 849	4 258
	dollars	26 111 004	19 678 392	3 038 475	1 330 153	2 063 984
Hogs and pigs	farms	1 644	1 441	45	36	122
	number	174 106	154 500	1 914	10 390	7 302
	dollars	11 038 905	9 935 615	88 670	551 592	463 028
Under 3 months old	farms	880	771	24	25	60
	number	73 020	65 847	1 097	3 310	2 766
	dollars	2 612 329	2 288 454	36 090	127 925	159 860
3 months old or older	farms	1 351	1 183	32	18	118
	number	101 086	88 653	817	7 080	4 536
	dollars	8 426 576	7 647 161	52 580	423 667	303 168
Horses	farms	230	199	12	7	12
	number	984	634	42	163	145
	dollars	3 113 608	1 138 043	(D)	1 775 765	(D)
Sheep	farms	112	99	4	1	8
	number	3 719	3 337	(D)	(D)	155
	dollars	198 648	181 298	(D)	(D)	7 550
Goats	farms	222	189	23	2	8
	number	4 217	3 982	119	(D)	(D)
	dollars	249 980	233 280	(D)	(D)	4 950
Honey	farms	77	70	1	2	4
	pounds	91 247	82 191	(D)	(D)	3 412
	dollars	130 147	118 290	(D)	(D)	6 824
Rabbits	farms	192	179	–	–	13
	number	76 631	75 186	–	–	1 445
	dollars	665 893	656 240	–	–	9 653
Fish and other aquaculture products	farms	15	12	–	2	1
	pounds	120 727	11 701	–	(D)	(D)
	dollars	600 005	24 852	–	(D)	(D)
Other livestock	farms	–	–	–	–	–
	number	–	–	–	–	–
	dollars	–	–	–	–	–
Started pullets	farms	58	55	1	2	–
	number	970 335	322 335	(D)	(D)	–
Chicken hens of laying age	farms	125	99	4	4	18
	number	1 065 116	744 584	57 700	(D)	(D)
Under 1 year old	farms	17	4	–	1	12
	number	825	280	–	(D)	(D)
1 year old or older	farms	118	96	4	4	14
	number	1 064 291	744 304	57 700	(D)	(D)
Broilers	farms	416	366	1	7	42
	number	40 588 116	36 498 936	(D)	(D)	2 008 180
Roosters	farms	237	218	7	–	12
	number	9 678	9 435	140	–	103
Fighting cocks	farms	198	179	7	–	12
	number	4 959	4 730	140	–	89
Other roosters	farms	62	55	–	–	7
	number	4 719	4 705	–	–	14
Other poultry (turkeys, pigeons, guineas, etc.)	farms	113	96	–	–	17
	number	31 537	30 937	–	–	600
All poultry and poultry products	farms	1 695	1 441	34	34	186
	dollars	98 403 122	82 695 956	2 038 395	9 795 392	3 873 379

TIPS [UPF] BATCH_1152 [ACEN,J_MCGRANE] ACEN 12/30/94 10:21 AM MACHINE: EPCV20 DATA:AGRI_TIPS_PRSUM_OP_96.TIPS* 12/30/94 10:05:00 TAPE: NOreel FRAME: 15
TSF:TIPS92-10055680.DAT;1 12/30/94 10:06:10 UTF:TIPS93-10055680.DAT;1 12/30/94 10:06:10 META:AGRI_PRSUM_TIPS96_96.DAT;9 12/30/94 10:08:17

Table 70. **Summary by Type of Organization: 1992** —Con.

[Detail may not add to total due to rounding. For enumeration periods, see appendix A; for meaning of abbreviations and symbols, see introductory text]

Farms with sales of $2,500 or more	Total	Individual or family	Partnership	Corporation	Other
CROPS HARVESTED					
Fall cane — farms	115	99	1	6	9
cuerdas	(D)	2 869	(D)	178	750
tons	(D)	104 908	(D)	5 725	24 570
Spring cane — farms	176	158	4	5	9
cuerdas	(D)	5 905	(D)	243	309
tons	(D)	171 822	6 120	(D)	8 198
Ratoon cane — farms	343	298	8	15	22
cuerdas	28 144	22 696	193	3 472	1 784
tons	597 749	493 234	6 523	67 295	30 697
Sojourn cane for seed/feed — farms	42	37	–	3	2
cuerdas	(D)	919	–	(D)	(D)
Coffee grown in the shade — farms	3 869	3 355	30	73	411
trees not of bearing age	1 292 755	1 148 937	25 807	53 000	65 011
trees of bearing age	20 831 094	18 121 544	81 100	419 200	2 209 250
cuerdas	32 509	27 938	166	842	3 563
cwt	113 691	97 556	584	3 702	11 850
Coffee grown in the open — farms	4 064	3 591	47	91	335
trees not of bearing age	2 820 271	2 569 650	43 306	53 415	153 900
trees of bearing age	37 610 048	34 513 451	337 611	531 115	2 227 871
cuerdas	37 713	34 406	353	576	2 379
cwt	181 860	165 211	2 186	3 400	11 062
Pineapples — farms	111	95	4	3	9
plants not of bearing age	1 725 500	1 490 500	–	(D)	(D)
plants of bearing age	28 307 101	25 913 659	85 000	(D)	(D)
cuerdas	3 156	2 762	(D)	(D)	7
tons	58 690	50 872	(D)	(D)	140
Plantains — farms	4 508	4 070	81	91	266
trees not of bearing age	3 958 817	3 408 487	63 750	257 021	229 559
trees of bearing age	9 997 393	8 623 866	190 140	407 210	776 177
cuerdas	18 425	15 543	583	808	1 492
thousands	249 020	208 403	5 459	10 043	25 115
Bananas — farms	3 178	2 789	40	59	290
trees not of bearing age	709 465	447 893	4 125	162 222	95 225
trees of bearing age	5 182 242	4 240 502	45 050	524 543	372 147
cuerdas	8 250	6 703	70	784	692
thousands	291 075	235 035	3 055	34 238	18 745
GRAINS AND FARINACEOUS CROPS					
Pigeon peas — farms	642	516	18	28	80
cuerdas	4 755	3 834	250	326	346
cwt	43 898	35 922	2 163	3 102	2 711
Dry beans — farms	181	162	2	2	15
cuerdas	197	171	(D)	(D)	23
cwt	792	726	(D)	(D)	50
Green beans — farms	459	390	18	13	38
cuerdas	533	457	25	6	44
cwt	5 266	4 687	165	56	358
Corn — farms	220	183	3	6	28
cuerdas	570	402	6	128	35
cwt	8 761	4 285	94	4 113	269
Dasheens — farms	762	726	8	3	25
cuerdas	1 203	1 161	(D)	(D)	26
cwt	33 105	32 075	360	52	618
Cassava — farms	481	416	19	13	33
cuerdas	646	503	76	36	32
cwt	8 692	7 478	436	(D)	(D)
Celeriac — farms	387	360	2	1	24
cuerdas	692	661	(D)	(D)	29
cwt	20 016	19 210	(D)	(D)	781
Sweetpotatoes — farms	346	294	14	18	20
cuerdas	1 069	311	8	740	10
cwt	81 891	9 753	158	71 812	169
Yams — farms	1 131	1 039	10	8	74
cuerdas	2 048	1 820	66	50	113
cwt	71 585	66 299	772	861	3 654
Taniers — farms	1 009	912	18	24	55
cuerdas	1 299	1 208	23	29	38
cwt	19 703	18 409	296	264	733
Other grains and farinaceous crops — farms	146	129	3	11	3
cuerdas	331	286	4	27	14
cwt	7 636	6 893	185	476	81

TIPS [UPF] BATCH_1152 [ACEN,J_MCGRANE] ACEN 12/30/94 10:21 AM MACHINE: EPCV20 DATA:AGRI_TIPS_PRSUM_OP_96.TIPS* 12/30/94 10:05:00 TAPE: NOreel FRAME: 16
TSF:TIPS92-10055680.DAT;1 12/30/94 10:06:10 UTF:TIPS93-10055680.DAT;1 12/30/94 10:06:10 META:AGRI_PRSUM_TIPS96_96.DAT;9 12/30/94 10:08:17

Table 70. **Summary by Type of Organization: 1992** —Con.

[Detail may not add to total due to rounding. For enumeration periods, see appendix A; for meaning of abbreviations and symbols, see introductory text]

Farms with sales of $2,500 or more	Total	Individual or family	Partnership	Corporation	Other
FRUITS AND COCONUTS					
Coconuts — farms	272	228	12	5	27
cuerdas	265	209	2	3	51
trees not of bearing age	1 901	1 725	(D)	–	(D)
trees of bearing age	21 350	17 308	105	259	3 678
hundreds	(D)	5 204	(D)	52	605
Grapefruit — farms	785	675	22	10	78
cuerdas	532	472	7	29	25
trees not of bearing age	7 077	6 472	(D)	410	(D)
trees of bearing age	35 913	31 373	450	1 799	2 291
hundreds	24 234	21 770	320	1 043	1 101
Oranges — farms	3 078	2 692	30	50	306
cuerdas	7 673	6 808	45	258	562
trees not of bearing age	127 836	117 207	(D)	(D)	6 948
trees of bearing age	666 972	604 546	2 704	11 830	47 892
hundreds	503 654	453 257	2 931	10 361	37 105
Avocados — farms	866	771	20	18	57
cuerdas	871	575	7	191	99
trees not of bearing age	10 272	6 726	(D)	(D)	3 138
trees of bearing age	53 441	35 590	489	14 941	2 421
thousands	2 979	2 420	30	445	85
Mangoes — farms	289	243	7	9	30
cuerdas	2 635	173	(D)	1 943	(D)
trees not of bearing age	(D)	742	(D)	(D)	(D)
trees of bearing age	155 364	9 281	132	142 924	3 027
thousands	10 885	441	8	10 250	186
Soursop — farms	181	162	11	3	5
cuerdas	43	35	1	5	3
trees not of bearing age	1 453	798	–	(D)	(D)
trees of bearing age	2 657	2 452	180	(D)	(D)
cwt	1 943	1 904	22	(D)	(D)
Citron — farms	204	179	1	3	21
cuerdas	1 033	554	(D)	(D)	99
trees not of bearing age	16 914	(D)	–	(D)	–
trees of bearing age	165 872	79 972	(D)	(D)	9 890
cwt	30 096	16 133	(D)	(D)	3 860
Papayas — farms	224	203	1	8	12
cuerdas	225	194	(D)	(D)	19
trees not of bearing age	52 433	48 833	–	(D)	(D)
trees of bearing age	91 356	73 651	(D)	(D)	10 804
cwt	24 798	20 850	(D)	(D)	2 348
Passion fruit — farms	154	141	9	–	4
cuerdas	148	143	(D)	–	(D)
trees not of bearing age	15 379	15 379	–	–	–
trees of bearing age	14 847	14 129	(D)	–	(D)
cwt	6 412	6 151	(D)	–	(D)
Lemons and limes — farms	283	247	11	4	21
cuerdas	186	59	(D)	(D)	9
trees not of bearing age	3 791	(D)	–	(D)	–
trees of bearing age	12 625	5 248	87	6 551	739
cwt	5 859	1 644	(D)	(D)	157
Other fruits — farms	170	156	3	6	5
cuerdas	994	240	(D)	741	(D)
trees not of bearing age	1 249	(D)	(D)	–	–
trees of bearing age	51 223	13 501	(D)	37 113	(D)
cwt	24 121	5 298	(D)	18 550	(D)
VEGETABLES AND MELONS					
Tomatoes — farms	103	94	3	3	3
cuerdas	1 220	574	(D)	640	(D)
pounds	16 337 007	9 785 973	(D)	6 479 203	(D)
Cucumbers — farms	209	174	6	10	19
cuerdas	342	260	18	24	40
pounds	2 528 773	2 200 374	76 500	93 295	158 604
String beans — farms	82	77	–	2	3
cuerdas	134	131	–	(D)	(D)
pounds	169 380	160 630	–	(D)	(D)
Lettuce — farms	111	84	1	3	23
cuerdas	78	43	(D)	(D)	19
pounds	1 484 277	1 304 595	(D)	(D)	57 882
Peppers — farms	160	129	4	10	17
cuerdas	866	757	3	93	13
pounds	9 223 052	8 057 531	35 725	1 061 978	67 818
Cabbage — farms	80	65	1	–	14
cuerdas	236	223	(D)	–	(D)
pounds	1 173 174	999 420	(D)	–	(D)
Eggplant — farms	100	83	2	4	11
cuerdas	307	245	(D)	47	(D)
pounds	2 678 662	1 958 983	(D)	620 300	(D)
Pumpkins — farms	856	753	13	17	73
cuerdas	2 991	2 465	79	110	337
pounds	12 765 988	11 056 882	361 030	546 140	801 936
Sweet cooking peppers — farms	587	540	12	–	35
cuerdas	485	443	22	–	21
pounds	1 151 160	1 084 200	21 740	–	45 220

TIPS [UPF] BATCH_1152 [ACEN,J_MCGRANE] ACEN 12/30/94 10:21 AM MACHINE: EPCV20 DATA:AGRI_TIPS_PRSUM_OP_96.TIPS* 12/30/94 10:05:00 TAPE: NOreel FRAME: 17
TSF:TIPS92-10055680.DAT;1 12/30/94 10:06:10 UTF:TIPS93-10055680.DAT;1 12/30/94 10:06:10 META:AGRI_PRSUM_TIPS96_96.DAT;9 12/30/94 10:08:17

Table 70. **Summary by Type of Organization: 1992** —Con.

[Detail may not add to total due to rounding. For enumeration periods, see appendix A; for meaning of abbreviations and symbols, see introductory text]

Farms with sales of $2,500 or more		Total	Individual or family	Partnership	Corporation	Other
VEGETABLES AND MELONS—Con.						
Watermelons	farms	55	44	–	11	–
	cuerdas	330	253	–	77	–
	pounds	3 190 550	2 309 900	–	880 650	–
Honeydew melons	farms	6	3	1	1	1
	cuerdas	27	(D)	(D)	(D)	(D)
	pounds	339 025	(D)	(D)	(D)	(D)
Cantaloups	farms	4	1	–	2	1
	cuerdas	9	(D)	–	(D)	(D)
	pounds	53 000	(D)	–	(D)	(D)
Sweet corn	farms	73	62	1	1	9
	cuerdas	53	40	(D)	(D)	(D)
	pounds	62 310	50 160	(D)	(D)	(D)
Other vegetables and melons	farms	148	128	–	2	18
	cuerdas	301	265	–	(D)	(D)
	pounds	830 645	696 226	–	(D)	(D)
OTHER CROPS						
Horticultural specialties	farms	370	300	3	24	43
	cuerdas	1 539	771	(D)	375	(D)
Pastures for grazing/roughage	farms	3 297	2 876	81	80	260
	cuerdas	179 081	140 947	7 863	17 926	12 346
Tree seedlings (coffee, orange, plantains, etc.)	farms	223	193	2	4	24
	cuerdas	1 183	1 102	(D)	(D)	50
Other crops	farms	147	119	2	11	15
	cuerdas	4 093	2 657	(D)	(D)	752

TIPS [UPF] BATCH_1152 [ACEN,J_MCGRANE] ACEN 12/30/94 10:21 AM MACHINE: EPCV20 DATA:AGRI_TIPS_PRSUM_OP_96.TIPS* 12/30/94 10:05:00 TAPE: NOreel FRAME: 18
TSF:TIPS92-10055680.DAT;1 12/30/94 10:06:10 UTF:TIPS93-10055680.DAT;1 12/30/94 10:06:10 META:AGRI_PRSUM_TIPS96_96.DAT;9 12/30/94 10:08:17

Table 71. **Summary by Main Occupation and Age of Operator: 1992**

[Detail may not add to total due to rounding. For enumeration periods, see appendix A; for meaning of abbreviations and symbols, see introductory text]

Farms with sales of $2,500 or more	Agricultural occupation						
		Age of operator					
	Total	Under 25 years	25 to 34 years	35 to 44 years	45 to 54 years	55 to 64 years	65 years and over
FARMS AND LAND IN FARMS							
Farms ..... number	8 504	68	582	1 588	2 033	1 911	2 322
Land in farms ..... cuerdas	512 616	4 526	33 434	91 151	124 909	123 921	134 675
Average size of farm ..... cuerdas	60.3	66.6	57.4	57.4	61.4	64.8	58.0
Farms by size:							
Less than 10 cuerdas	2 101	11	145	383	509	485	568
10 to 19 cuerdas	2 006	1	128	368	484	436	589
20 to 49 cuerdas	2 178	23	143	374	539	484	615
50 to 99 cuerdas	1 020	11	74	246	220	229	240
100 to 174 cuerdas	539	21	51	103	99	104	161
175 to 259 cuerdas	259	–	18	48	69	59	65
260 cuerdas or more	401	1	23	66	113	114	84
LAND IN FARMS ACCORDING TO USE							
Total cultivated cropland ..... farms	7 272	32	469	1 328	1 700	1 672	2 071
cuerdas	177 518	681	12 277	28 144	42 818	45 610	47 988
Cropland used for crops ..... farms	7 194	23	461	1 312	1 681	1 657	2 060
cuerdas	145 544	530	9 918	23 629	32 856	39 175	39 436
Farms by cuerdas used for crops:							
Less than 10 cuerdas	3 950	12	252	693	906	941	1 146
10 to 19 cuerdas	1 683	–	90	300	422	379	492
20 to 49 cuerdas	1 056	7	85	220	239	205	300
50 to 99 cuerdas	282	4	18	66	66	64	64
100 to 174 cuerdas	102	–	7	20	25	26	24
175 to 259 cuerdas	55	–	3	9	10	16	17
260 cuerdas or more	66	–	6	4	13	26	17
Cropland that lie at rest ..... farms	1 820	12	127	325	498	388	470
cuerdas	31 974	151	2 359	4 515	9 962	6 435	8 552
Cultivated and/or improved pastures ..... farms	2 051	39	176	375	472	459	530
cuerdas	133 253	1 709	9 385	30 087	35 052	27 992	29 028
Natural pastures ..... farms	1 932	27	138	370	436	491	470
cuerdas	98 542	1 192	5 675	16 324	21 459	26 093	27 799
Pastures overgrown with brush ..... farms	1 236	7	77	229	258	313	352
cuerdas	29 035	797	1 079	4 432	8 108	6 587	8 032
Other land ..... farms	4 431	30	275	721	1 076	1 077	1 252
cuerdas	74 267	147	5 018	12 164	17 472	17 638	21 828
Woodland ..... farms	1 720	10	101	321	458	384	446
cuerdas	36 990	106	2 558	6 251	7 662	8 132	12 281
Land in lakes, ponds, buildings, roads, or wasteland ..... farms	3 489	24	242	553	821	902	947
cuerdas	37 277	41	2 460	5 913	9 810	9 506	9 547
IRRIGATION							
Irrigated land ..... farms	469	4	47	99	115	118	86
cuerdas	38 435	140	2 896	4 734	9 454	10 453	10 758
Public system ..... farms	127	1	13	26	30	32	25
cuerdas	10 971	(D)	(D)	1 577	2 736	4 231	1 734
Private system ..... farms	355	3	34	76	88	92	62
cuerdas	27 465	(D)	(D)	3 157	6 718	6 222	9 025
Farms by major source of irrigation water:							
Well or cistern	185	2	11	45	54	40	33
River or stream	65	–	5	12	13	29	6
Lake or private pond	62	1	5	12	14	17	13
Canal or irrigation district	109	1	10	21	30	25	22
Other	48	–	16	9	4	7	12
OCCUPATION AND TENURE OF OPERATOR							
All operators	13 303	83	867	2 467	3 302	3 240	3 344
Full owners	9 963	23	443	1 701	2 453	2 547	2 796
Part owners	1 749	30	126	361	397	461	374
Tenants	1 591	30	298	405	452	232	174
Principal occupation:							
Agricultural:							
Full owners	6 273	18	273	1 111	1 504	1 461	1 906
Part owners	1 178	28	92	231	235	299	293
Tenants	1 053	22	217	246	294	151	123
Nonagricultural:							
Full owners	–	–	–	–	–	–	–
Part owners	–	–	–	–	–	–	–
Tenants	–	–	–	–	–	–	–
Not reported:							
Full owners	888	–	15	63	213	386	211
Part owners	102	–	2	17	29	38	16
Tenants	96	–	12	10	35	16	23
FARMS BY TYPE OF ORGANIZATION							
Individual or family ..... farms	7 360	54	479	1 355	1 674	1 676	2 122
cuerdas	407 278	3 722	21 055	71 669	93 803	99 179	117 850
Partnership ..... farms	129	–	11	14	37	43	24
cuerdas	18 265	–	4 175	2 272	4 394	4 888	2 536
Corporation ..... farms	264	1	29	66	75	52	41
cuerdas	41 199	(D)	(D)	6 911	12 304	10 997	7 061
Other ..... farms	751	13	63	153	247	140	135
cuerdas	45 877	(D)	(D)	10 300	14 409	8 857	7 229

TIPS [UPF] BATCH_1152 [ACEN,J_MCGRANE] ACEN 12/30/94 10:21 AM MACHINE: EPCV20 DATA:AGRI_TIPS_PRSUM_OP_96.TIPS* 12/30/94 10:05:00 TAPE: NOreel FRAME: 19
TSF:TIPS92-10055680.DAT;1 12/30/94 10:06:10 UTF:TIPS93-10055680.DAT;1 12/30/94 10:06:10 META:AGRI_PRSUM_TIPS96_96.DAT;9 12/30/94 10:08:17

Table 71. **Summary by Main Occupation and Age of Operator: 1992** —Con.

[Detail may not add to total due to rounding. For enumeration periods, see appendix A; for meaning of abbreviations and symbols, see introductory text]

Farms with sales of $2,500 or more	Nonagricultural occupation						
		Age of operator					
	Total	Under 25 years	25 to 34 years	35 to 44 years	45 to 54 years	55 to 64 years	65 years and over
FARMS AND LAND IN FARMS							
Farms ..... number	3 713	15	256	789	992	889	772
Land in farms ..... cuerdas	157 869	302	12 296	26 480	47 206	38 864	32 721
Average size of farm ..... cuerdas	42.5	20.1	48.0	33.6	47.6	43.7	42.4
Farms by size:							
Less than 10 cuerdas	1 362	4	119	305	359	314	261
10 to 19 cuerdas	845	6	39	170	213	214	203
20 to 49 cuerdas	760	3	49	155	182	186	185
50 to 99 cuerdas	406	2	18	95	125	97	69
100 to 174 cuerdas	158	–	11	39	48	30	30
175 to 259 cuerdas	65	–	7	14	23	10	11
260 cuerdas or more	117	–	13	11	42	38	13
LAND IN FARMS ACCORDING TO USE							
Total cultivated cropland ..... farms	2 882	15	197	612	753	679	626
cuerdas	41 260	182	2 376	6 810	13 545	9 809	8 538
Cropland used for crops ..... farms	2 837	15	194	595	742	673	618
cuerdas	28 664	129	1 804	5 450	8 081	7 347	5 853
Farms by cuerdas used for crops:							
Less than 10 cuerdas	2 052	10	167	454	507	462	452
10 to 19 cuerdas	492	3	13	88	153	118	117
20 to 49 cuerdas	206	2	8	39	56	65	36
50 to 99 cuerdas	59	–	5	12	12	22	8
100 to 174 cuerdas	20	–	–	1	13	3	3
175 to 259 cuerdas	4	–	–	–	1	2	1
260 cuerdas or more	4	–	1	1	–	1	1
Cropland that lie at rest ..... farms	663	7	42	133	208	130	143
cuerdas	12 596	53	572	1 360	5 464	2 462	2 685
Cultivated and/or improved pastures ..... farms	961	3	51	217	242	249	199
cuerdas	34 385	60	1 296	7 068	10 721	7 489	7 751
Natural pastures ..... farms	883	2	75	206	208	228	164
cuerdas	37 109	(D)	(D)	5 297	10 748	8 337	9 555
Pastures overgrown with brush ..... farms	609	2	34	113	153	181	126
cuerdas	13 522	(D)	(D)	2 968	4 251	3 354	1 718
Other land ..... farms	1 778	4	137	361	466	426	384
cuerdas	31 596	18	4 264	4 338	7 942	9 875	5 159
Woodland ..... farms	766	2	63	169	189	200	143
cuerdas	21 508	(D)	3 789	3 103	4 726	7 400	(D)
Land in lakes, ponds, buildings, roads, or wasteland ..... farms	1 316	4	94	265	352	301	300
cuerdas	10 087	(D)	475	1 235	3 216	2 475	(D)
IRRIGATION							
Irrigated land ..... farms	133	6	17	32	41	22	15
cuerdas	2 812	18	552	664	918	307	353
Public system ..... farms	60	–	15	13	17	11	4
cuerdas	1 301	–	(D)	126	512	71	(D)
Private system ..... farms	76	6	2	19	26	11	12
cuerdas	1 510	18	(D)	538	406	235	(D)
Farms by major source of irrigation water:							
Well or cistern	50	–	6	17	14	8	5
River or stream	20	6	–	–	12	1	1
Lake or private pond	11	–	–	1	5	2	3
Canal or irrigation district	39	–	10	8	7	11	3
Other	13	–	1	6	3	–	3
OCCUPATION AND TENURE OF OPERATOR							
All operators	13 303	83	867	2 467	3 302	3 240	3 344
Full owners	9 963	23	443	1 701	2 453	2 547	2 796
Part owners	1 749	30	126	361	397	461	374
Tenants	1 591	30	298	405	452	232	174
Principal occupation:							
Agricultural:							
Full owners	–	–	–	–	–	–	–
Part owners	–	–	–	–	–	–	–
Tenants	–	–	–	–	–	–	–
Nonagricultural:							
Full owners	2 802	5	155	527	736	700	679
Part owners	469	2	32	113	133	124	65
Tenants	442	8	69	149	123	65	28
Not reported:							
Full owners	888	–	15	63	213	386	211
Part owners	102	–	2	17	29	38	16
Tenants	96	–	12	10	35	16	23
FARMS BY TYPE OF ORGANIZATION							
Individual or family ..... farms	3 271	15	206	682	840	813	715
cuerdas	117 057	302	4 605	19 494	34 848	35 000	22 808
Partnership ..... farms	58	–	7	6	32	6	7
cuerdas	6 154	–	520	1 333	3 381	262	658
Corporation ..... farms	50	–	8	4	22	11	5
cuerdas	9 830	–	1 229	705	3 948	1 228	2 720
Other ..... farms	334	–	35	97	98	59	45
cuerdas	24 829	–	5 942	4 950	5 029	2 373	6 535

TIPS [UPF] BATCH_1152 [ACEN,J_MCGRANE] ACEN 12/30/94 10:21 AM MACHINE: EPCV20 DATA:AGRI_TIPS_PRSUM_OP_96.TIPS* 12/30/94 10:05:00 TAPE: NOreel FRAME: 20
TSF:TIPS92-10055680.DAT;1 12/30/94 10:06:10 UTF:TIPS93-10055680.DAT;1 12/30/94 10:06:10 META:AGRI_PRSUM_TIPS96_96.DAT;9 12/30/94 10:08:17

Table 71. **Summary by Main Occupation and Age of Operator: 1992** —Con.

[Detail may not add to total due to rounding. For enumeration periods, see appendix A; for meaning of abbreviations and symbols, see introductory text]

Farms with sales of $2,500 or more	Agricultural occupation						
		Age of operator					
	Total	Under 25 years	25 to 34 years	35 to 44 years	45 to 54 years	55 to 64 years	65 years and over
OPERATOR CHARACTERISTICS							
Operators by years operating present farm:							
Less than 2 years	790	34	114	270	236	91	45
2 to 4 years	1 177	24	179	355	266	224	129
5 to 9 years	1 466	9	186	422	387	292	170
10 years or more	4 940	1	100	524	1 110	1 276	1 929
Not reported	131	–	3	17	34	28	49
Operators by place of residence:							
On farm operated	6 256	48	400	1 033	1 406	1 433	1 936
Off farm operated	2 248	20	182	555	627	478	386
Not reported	–	–	–	–	–	–	–
Operators by age group:							
Under 25 years	68	68	–	–	–	–	–
25 to 34 years	582	–	582	–	–	–	–
35 to 44 years	1 588	–	–	1 588	–	–	–
45 to 54 years	2 033	–	–	–	2 033	–	–
55 to 64 years	1 911	–	–	–	–	1 911	–
65 years and over	2 322	–	–	–	–	–	2 322
Average age	54.7	22.3	30.8	39.8	49.5	59.5	72.3
Operators by highest level of school attended:							
None	519	1	–	36	91	145	246
Elementary school	2 988	1	86	335	666	770	1 130
Secondary school	3 562	46	305	817	949	725	720
College	1 016	13	167	308	227	170	131
Graduate	286	6	19	76	71	73	41
Not reported	133	1	5	16	29	28	54
Operators by days worked off farm:							
None	7 020	53	438	1 216	1 602	1 628	2 083
Any	1 352	12	139	357	404	239	201
1 to 49 days	222	–	13	66	64	42	37
50 to 99 days	176	–	22	45	60	23	26
100 to 149 days	197	–	34	46	74	20	23
150 to 199 days	112	6	4	38	28	10	26
200 days or more	645	6	66	162	178	144	89
Not reported	132	3	5	15	27	44	38
Operators by principal source of income:							
Sale of agricultural products	6 154	62	440	1 198	1 581	1 413	1 460
Other farm-related income	537	6	47	124	116	111	133
Nonfarm-related income	1 703	–	94	251	319	358	681
Not reported	110	–	1	15	17	29	48
Operators by percent of income from farming:							
Less than 25 percent	1 706	–	108	277	319	356	646
25 to 49 percent	1 254	19	72	239	227	242	455
50 to 74 percent	1 154	19	41	201	286	262	345
75 percent or more	4 242	30	356	852	1 168	1 017	819
Not reported	148	–	5	19	33	34	57
Operators by main occupation:							
Agricultural	8 504	68	582	1 588	2 033	1 911	2 322
Nonagricultural	–	–	–	–	–	–	–
Not reported	–	–	–	–	–	–	–
FARMS BY MARKET VALUE OF AGRICULTURAL PRODUCTS SOLD							
$2,500 to $4,999	2 488	25	127	400	525	538	873
$5,000 to $7,499	1 486	–	94	201	387	339	465
$7,500 to $9,999	812	–	65	142	185	196	224
$10,000 to $19,999	1 492	12	88	330	326	354	382
$20,000 to $39,999	785	16	62	176	208	160	163
$20,000 to $24,999	317	6	23	84	67	72	65
$25,000 to $29,999	279	9	23	53	98	48	48
$30,000 to $39,999	189	1	16	39	43	40	50
$40,000 to $59,999	267	3	19	63	70	60	52
$40,000 to $49,999	163	2	14	43	35	29	40
$50,000 to $59,999	104	1	5	20	35	31	12
$60,000 or more	1 174	12	127	276	332	264	163
FARMS BY TYPE							
Sugarcane	267	–	18	53	62	68	66
Coffee	3 452	3	156	580	849	759	1 105
Vegetables and melons	177	6	15	40	62	26	28
Fruits and coconuts	1 261	1	79	231	305	306	339
Horticultural specialties	176	–	18	56	40	51	11
Grains and farinaceous crops	304	–	65	76	40	39	84
General farms, primarily crops	670	7	50	163	87	155	208
Livestock, except dairy, poultry, and animal specialties	1 070	25	45	141	300	262	297
Dairy farms	570	19	73	140	152	97	89
Poultry and poultry products	423	1	58	78	111	115	60
Animal specialties	49	–	4	10	12	4	19
General farms, primarily livestock	85	6	1	20	13	29	16

TIPS [UPF] BATCH_1152 [ACEN,J_MCGRANE] ACEN 12/30/94 10:21 AM MACHINE: EPCV20 DATA:AGRI_TIPS_PRSUM_OP_96.TIPS* 12/30/94 10:05:00 TAPE: NOreel FRAME: 21
TSF:TIPS92-10055680.DAT;1 12/30/94 10:06:10 UTF:TIPS93-10055680.DAT;1 12/30/94 10:06:10 META:AGRI_PRSUM_TIPS96_96.DAT;9 12/30/94 10:08:17

Table 71. **Summary by Main Occupation and Age of Operator: 1992** —Con.

[Detail may not add to total due to rounding. For enumeration periods, see appendix A; for meaning of abbreviations and symbols, see introductory text]

Farms with sales of $2,500 or more	Nonagricultural occupation						
		Age of operator					
	Total	Under 25 years	25 to 34 years	35 to 44 years	45 to 54 years	55 to 64 years	65 years and over
OPERATOR CHARACTERISTICS							
Operators by years operating present farm:							
Less than 2 years	479	12	80	217	90	53	27
2 to 4 years	580	3	64	186	182	108	37
5 to 9 years	813	–	73	187	258	198	97
10 years or more	1 796	–	33	194	451	519	599
Not reported	45	–	6	5	11	11	12
Operators by place of residence:							
On farm operated	2 251	1	168	436	525	557	564
Off farm operated	1 462	14	88	353	467	332	208
Not reported	–	–	–	–	–	–	–
Operators by age group:							
Under 25 years	15	15	–	–	–	–	–
25 to 34 years	256	–	256	–	–	–	–
35 to 44 years	789	–	–	789	–	–	–
45 to 54 years	992	–	–	–	992	–	–
55 to 64 years	889	–	–	–	–	889	–
65 years and over	772	–	–	–	–	–	772
Average age	53.3	23.4	30.8	39.7	49.6	59.3	73.1
Operators by highest level of school attended:							
None	90	–	–	–	24	12	54
Elementary school	882	–	5	115	216	223	323
Secondary school	1 563	7	132	375	419	371	259
College	745	8	80	211	203	175	68
Graduate	385	–	36	83	117	102	47
Not reported	48	–	3	5	13	6	21
Operators by days worked off farm:							
None	1 101	8	34	83	181	297	498
Any	2 538	7	220	675	808	570	258
1 to 49 days	83	–	–	17	15	26	25
50 to 99 days	98	4	15	5	27	16	31
100 to 149 days	111	–	12	35	28	29	7
150 to 199 days	209	1	11	91	54	35	17
200 days or more	2 037	2	182	527	684	464	178
Not reported	74	–	2	31	3	22	16
Operators by principal source of income:							
Sale of agricultural products	219	2	11	41	41	58	66
Other farm-related income	212	–	16	56	54	42	44
Nonfarm-related income	3 225	13	223	685	881	770	653
Not reported	57	–	6	7	16	19	9
Operators by percent of income from farming:							
Less than 25 percent	2 584	13	139	558	698	625	551
25 to 49 percent	768	–	78	152	207	181	150
50 to 74 percent	166	2	22	29	37	43	33
75 percent or more	116	–	12	31	33	28	12
Not reported	79	–	5	19	17	12	26
Operators by main occupation:							
Agricultural	–	–	–	–	–	–	–
Nonagricultural	3 713	15	256	789	992	889	772
Not reported	–	–	–	–	–	–	–
FARMS BY MARKET VALUE OF AGRICULTURAL PRODUCTS SOLD							
$2,500 to $4,999	1 754	10	93	370	446	430	405
$5,000 to $7,499	854	2	89	176	228	173	186
$7,500 to $9,999	295	–	17	63	76	82	57
$10,000 to $19,999	451	3	40	86	123	124	75
$20,000 to $39,999	211	–	9	60	64	51	27
$20,000 to $24,999	100	–	4	35	22	28	11
$25,000 to $29,999	71	–	4	16	31	10	10
$30,000 to $39,999	40	–	1	9	11	13	6
$40,000 to $59,999	46	–	–	14	16	13	3
$40,000 to $49,999	30	–	–	11	13	3	3
$50,000 to $59,999	16	–	–	3	3	10	–
$60,000 or more	102	–	8	20	39	16	19
FARMS BY TYPE							
Sugarcane	73	2	10	16	24	7	14
Coffee	1 276	–	85	227	358	289	317
Vegetables and melons	23	–	–	1	3	3	16
Fruits and coconuts	616	4	29	165	113	184	121
Horticultural specialties	86	–	19	26	26	12	3
Grains and farinaceous crops	50	–	–	9	15	12	14
General farms, primarily crops	197	3	19	26	65	46	38
Livestock, except dairy, poultry, and animal specialties	1 142	–	80	258	322	289	193
Dairy farms	91	–	5	31	18	23	14
Poultry and poultry products	79	–	4	18	22	20	15
Animal specialties	48	6	5	11	18	1	7
General farms, primarily livestock	32	–	–	1	8	3	20

TIPS [UPF] BATCH_1152 [ACEN,J_MCGRANE] ACEN 12/30/94 10:21 AM MACHINE: EPCV20 DATA:AGRI_TIPS_PRSUM_OP_96.TIPS* 12/30/94 10:05:00 TAPE: NOreel FRAME: 22
TSF:TIPS92-10055680.DAT;1 12/30/94 10:06:10 UTF:TIPS93-10055680.DAT;1 12/30/94 10:06:10 META:AGRI_PRSUM_TIPS96_96.DAT;9 12/30/94 10:08:17

Table 71. **Summary by Main Occupation and Age of Operator: 1992** —Con.

[Detail may not add to total due to rounding. For enumeration periods, see appendix A; for meaning of abbreviations and symbols, see introductory text]

Farms with sales of $2,500 or more		Agricultural occupation						
			Age of operator					
		Total	Under 25 years	25 to 34 years	35 to 44 years	45 to 54 years	55 to 64 years	65 years and over
MARKET VALUE OF AGRICULTURAL PRODUCTS SOLD								
Total sales	farms	8 504	68	582	1 588	2 033	1 911	2 322
	dollars	458 898 325	6 390 972	46 544 501	114 615 615	125 074 245	102 910 262	63 362 730
Average per farm	dollars	53 963	93 985	79 973	72 176	61 522	53 852	27 288
Crops, including horticultural specialties and other agricultural products	farms	7 043	23	455	1 287	1 616	1 610	2 052
	dollars	140 654 414	549 508	10 378 383	36 411 041	34 839 427	33 258 636	25 217 419
Sugarcane	farms	305	–	20	56	72	81	76
	dollars	20 507 884	–	1 356 760	1 911 856	5 050 977	5 501 320	6 686 971
Coffee	farms	4 442	4	221	755	1 006	1 008	1 448
	dollars	38 035 647	113 858	2 132 290	7 067 952	9 820 743	8 644 398	10 256 406
Pineapples	farms	72	–	2	19	12	16	23
	dollars	3 729 958	–	(D)	1 336 670	844 946	(D)	456 016
Plantains	farms	2 838	7	198	568	579	685	801
	dollars	16 804 920	27 000	1 291 027	3 841 912	3 655 755	5 274 194	2 715 032
Bananas	farms	2 228	2	100	377	556	512	681
	dollars	4 347 444	(D)	(D)	1 189 957	1 008 866	1 005 682	958 929
Grains and farinaceous crops	farms	1 903	6	177	341	321	439	619
	dollars	7 739 110	8 250	1 002 368	1 440 151	1 156 357	2 797 016	1 334 968
Fruits and coconuts	farms	2 302	4	103	420	598	557	620
	dollars	7 257 971	20 200	128 748	3 088 378	784 850	2 563 899	671 896
Vegetables and melons	farms	1 082	12	107	220	232	228	283
	dollars	15 242 297	314 600	1 190 705	4 161 428	7 589 594	1 276 959	709 011
Horticultural specialties	farms	227	6	26	65	45	66	19
	dollars	23 686 941	9 600	2 900 200	11 684 181	3 812 741	4 567 958	712 261
Other agricultural products	farms	398	7	31	65	81	86	128
	dollars	3 302 242	(D)	189 375	688 556	1 114 598	(D)	715 929
Livestock, poultry, and their products	farms	3 903	51	283	645	978	921	1 025
	dollars	318 243 911	5 841 464	36 166 118	78 204 574	90 234 818	69 651 626	38 145 311
Cattle and calves	farms	2 724	50	213	460	637	657	707
	dollars	37 421 226	635 110	4 651 471	6 653 557	7 746 828	11 245 367	6 488 893
Poultry and poultry products	farms	1 184	6	89	168	295	309	317
	dollars	87 992 190	(D)	13 357 299	16 036 073	27 290 133	22 932 116	(D)
Dairy products	farms	484	11	71	126	133	88	55
	dollars	181 435 035	5 085 739	17 314 249	52 996 380	52 294 128	32 338 469	21 406 070
Hogs and pigs	farms	962	6	65	182	276	219	214
	dollars	8 849 531	56 075	557 740	1 398 789	2 547 212	2 577 844	1 711 871
Sheep and goats	farms	150	–	20	27	41	36	26
	dollars	224 692	–	15 966	60 910	25 998	73 618	48 200
Other livestock and livestock products	farms	260	5	32	71	74	27	51
	dollars	2 321 237	(D)	269 393	1 058 865	330 519	484 212	(D)
OTHER FARM-RELATED INCOME								
Custom farmwork done for others	farms	230	–	28	72	50	35	45
	dollars	1 533 346	–	71 700	321 317	251 552	576 416	312 361
Recreational services	farms	159	–	25	34	46	26	28
	dollars	(D)	–	(D)	129 100	185 896	28 356	21 840
Rent from farmland	farms	107	1	6	18	15	21	46
	dollars	715 346	(D)	(D)	98 791	88 865	167 371	165 499
Participation in government farm programs	farms	2 132	17	193	421	514	513	474
	dollars	11 006 587	84 555	906 496	2 407 458	3 319 210	2 513 502	1 775 366
SELECTED PRODUCTION EXPENSES								
Livestock, poultry, and fish purchased	farms	3 045	46	241	559	798	736	665
	dollars	32 323 601	1 143 349	3 427 856	7 534 011	7 798 348	9 388 757	3 031 280
Feed purchased for livestock, poultry, and fish	farms	3 970	51	285	665	992	944	1 033
	dollars	127 909 595	1 742 233	13 632 154	31 642 440	38 805 257	27 229 295	14 858 216
Medicines and drugs purchased for livestock and poultry	farm	4 384	52	309	741	1 084	1 062	1 136
	dollars	7 645 155	97 328	644 627	2 139 547	2 258 205	1 572 297	933 151
Seeds, bulbs, plants, and trees purchased	farms	3 816	20	314	796	832	881	973
	dollars	5 414 023	44 591	607 794	1 529 103	1 283 093	1 070 961	878 481
Commercial fertilizer purchased	farms	5 767	42	421	1 105	1 357	1 320	1 522
	dollars	13 434 485	81 648	1 040 161	3 677 087	3 192 918	3 077 413	2 365 258
Gasoline and other fuel and oil products purchased	farms	6 259	67	474	1 306	1 650	1 395	1 367
	dollars	10 889 807	133 208	897 864	2 647 738	3 158 765	2 373 760	1 678 472
Wages and salaries of hired farm workers and family members	farms	5 652	50	433	1 143	1 295	1 259	1 472
	dollars	70 899 261	792 423	6 616 014	16 262 057	19 158 703	16 136 726	11 933 338
Contract labor	farms	437	3	46	124	102	99	63
	dollars	3 384 288	16 133	369 259	1 211 576	779 712	705 984	301 624
Machine hire and customwork	farms	2 249	5	199	607	551	476	411
	dollars	4 798 362	20 540	452 749	1 140 587	1 099 821	1 095 588	989 077
Agricultural chemicals purchased	farms	4 888	42	392	1 018	1 133	1 107	1 196
	dollars	6 983 642	53 150	623 174	2 093 555	1 821 201	1 299 194	1 093 368

TIPS [UPF] BATCH_1152 [ACEN,J_MCGRANE] ACEN 12/30/94 10:21 AM MACHINE: EPCV20 DATA:AGRI_TIPS_PRSUM_OP_96.TIPS* 12/30/94 10:05:00 TAPE: NOreel FRAME: 23
TSF:TIPS92-10055680.DAT;1 12/30/94 10:06:10 UTF:TIPS93-10055680.DAT;1 12/30/94 10:06:10 META:AGRI_PRSUM_TIPS96_96.DAT;9 12/30/94 10:08:17

Table 71. **Summary by Main Occupation and Age of Operator: 1992** —Con.

[Detail may not add to total due to rounding. For enumeration periods, see appendix A; for meaning of abbreviations and symbols, see introductory text]

Farms with sales of $2,500 or more		Nonagricultural occupation						
			Age of operator					
		Total	Under 25 years	25 to 34 years	35 to 44 years	45 to 54 years	55 to 64 years	65 years and over
MARKET VALUE OF AGRICULTURAL PRODUCTS SOLD								
Total sales	farms	3 713	15	256	789	992	889	772
	dollars	44 568 322	103 600	3 065 759	9 006 776	13 843 857	9 877 813	8 670 517
Average per farm	dollars	12 003	6 907	11 976	11 415	13 956	11 111	11 231
Crops, including horticultural specialties and other agricultural products	farms	2 723	15	187	560	714	636	611
	dollars	21 114 940	71 692	1 506 602	4 667 397	5 946 455	5 010 786	3 912 008
Sugarcane	farms	80	2	13	16	26	7	16
	dollars	1 482 649	(D)	283 688	229 728	527 187	174 975	(D)
Coffee	farms	1 683	1	107	324	465	397	389
	dollars	9 953 669	(D)	556 525	1 630 409	2 667 896	3 001 542	(D)
Pineapples	farms	28	4	11	5	1	7	–
	dollars	142 439	(D)	39 816	38 185	(D)	47 038	–
Plantains	farms	1 071	3	77	281	253	262	195
	dollars	3 502 972	8 776	184 530	1 177 575	787 753	810 055	534 283
Bananas	farms	712	6	33	98	221	189	165
	dollars	626 691	5 396	39 956	67 922	220 468	150 280	142 669
Grains and farinaceous crops	farms	508	2	25	104	98	135	144
	dollars	918 986	(D)	45 848	342 649	223 976	178 590	(D)
Fruits and coconuts	farms	982	2	65	145	280	220	270
	dollars	1 233 371	(D)	41 471	214 199	316 960	360 127	(D)
Vegetables and melons	farms	280	8	9	65	75	58	65
	dollars	569 624	14 832	36 736	74 679	273 999	89 680	79 698
Horticultural specialties	farms	101	–	20	29	27	16	9
	dollars	1 838 464	–	252 103	678 200	(D)	62 436	(D)
Other agricultural products	farms	126	–	14	27	29	24	32
	dollars	846 075	–	25 929	213 851	294 100	136 063	176 132
Livestock, poultry, and their products	farms	1 966	9	125	436	498	495	403
	dollars	23 453 382	31 908	1 559 157	4 339 379	7 897 402	4 867 027	4 758 509
Cattle and calves	farms	1 434	3	93	328	347	374	289
	dollars	9 378 120	(D)	(D)	1 860 225	2 673 473	2 500 846	1 802 086
Poultry and poultry products	farms	432	1	39	87	97	99	109
	dollars	6 413 986	(D)	(D)	1 533 687	3 101 836	970 193	677 566
Dairy products	farms	20	–	5	2	4	4	5
	dollars	4 983 803	–	(D)	(D)	921 932	1 012 147	2 006 885
Hogs and pigs	farms	566	–	34	125	173	110	124
	dollars	1 673 972	–	86 854	485 306	622 148	264 150	215 514
Sheep and goats	farms	109	–	2	36	32	35	4
	dollars	174 635	–	(D)	(D)	44 260	71 257	12 018
Other livestock and livestock products	farms	209	6	13	43	57	68	22
	dollars	828 866	16 800	126 596	58 843	533 753	48 434	44 440
OTHER FARM-RELATED INCOME								
Custom farmwork done for others	farms	29	–	6	11	8	3	1
	dollars	37 629	–	12 432	6 364	11 041	(D)	(D)
Recreational services	farms	2	–	–	–	–	2	–
	dollars	(D)	–	–	–	–	(D)	–
Rent from farmland	farms	27	–	1	2	12	10	2
	dollars	587 473	–	(D)	(D)	554 805	17 168	(D)
Participation in government farm programs	farms	593	9	37	140	127	143	137
	dollars	1 039 566	15 910	48 895	269 486	240 786	285 113	179 376
SELECTED PRODUCTION EXPENSES								
Livestock, poultry, and fish purchased	farms	1 494	9	96	354	415	339	281
	dollars	3 050 977	5 202	206 818	634 277	1 172 184	685 441	347 055
Feed purchased for livestock, poultry, and fish	farms	1 994	9	132	436	502	511	404
	dollars	6 965 068	7 150	445 011	1 497 839	2 443 557	1 250 277	1 321 234
Medicines and drugs purchased for livestock and poultry	farm	2 122	9	134	453	558	536	432
	dollars	690 334	840	49 026	135 437	236 037	119 739	149 255
Seeds, bulbs, plants, and trees purchased	farms	1 389	15	148	321	337	323	245
	dollars	790 230	4 525	88 473	216 831	217 112	156 247	107 042
Commercial fertilizer purchased	farms	2 066	9	185	466	521	497	388
	dollars	1 552 516	6 050	143 328	359 335	431 595	354 119	258 089
Gasoline and other fuel and oil products purchased	farms	2 501	10	209	559	713	562	448
	dollars	1 272 217	3 300	112 793	255 318	362 990	272 039	265 777
Wages and salaries of hired farm workers and family members	farms	2 103	9	137	430	556	536	435
	dollars	9 611 651	23 000	1 517 182	2 025 254	2 400 869	1 861 379	1 783 967
Contract labor	farms	156	2	15	58	40	25	16
	dollars	404 447	(D)	(D)	65 778	265 489	25 724	35 056
Machine hire and customwork	farms	609	10	44	183	139	135	98
	dollars	628 895	8 800	38 011	159 466	230 957	126 971	64 690
Agricultural chemicals purchased	farms	1 565	9	148	392	413	338	265
	dollars	1 001 820	2 997	94 550	223 949	355 804	204 635	119 885

TIPS [UPF] BATCH_1152 [ACEN,J_MCGRANE] ACEN 12/30/94 10:21 AM MACHINE: EPCV20 DATA:AGRI_TIPS_PRSUM_OP_96.TIPS* 12/30/94 10:05:00 TAPE: NOreel FRAME: 24
TSF:TIPS92-10055680.DAT;1 12/30/94 10:06:10 UTF:TIPS93-10055680.DAT;1 12/30/94 10:06:10 META:AGRI_PRSUM_TIPS96_96.DAT;9 12/30/94 10:08:17

Table 71. **Summary by Main Occupation and Age of Operator: 1992** —Con.

[Detail may not add to total due to rounding. For enumeration periods, see appendix A; for meaning of abbreviations and symbols, see introductory text]

Farms with sales of $2,500 or more	Agricultural occupation						
		Age of operator					
	Total	Under 25 years	25 to 34 years	35 to 44 years	45 to 54 years	55 to 64 years	65 years and over
SELECTED MACHINERY, EQUIPMENT, BUILDINGS, AND FACILITIES ON JULY 1, 1993							
Selected machinery and equipment:							
Automobiles, jeeps, pickups, and motortrucks ---- farms	5 612	65	442	1 233	1 509	1 235	1 128
number	9 299	107	678	2 146	2 502	2 144	1 722
Wheel tractors ---- farms	854	12	88	220	206	188	140
number	1 652	21	156	392	440	402	241
Crawler tractors ---- farms	192	2	8	51	56	35	40
number	260	(D)	(D)	61	82	48	55
Carts (oxen or tractor drawn) ---- farms	785	16	85	192	183	171	138
number	1 848	33	176	380	470	464	325
Coffee depulpers ---- farms	1 923	4	86	295	418	450	670
number	1 993	4	87	322	430	462	688
Mechanical coffee dryers ---- farms	336	–	13	58	69	80	116
number	550	–	21	110	131	119	169
Solar or air coffee dryers ---- farms	110	–	1	28	9	19	53
number	175	–	(D)	38	(D)	28	92
Mechanical coffee washers ---- farms	184	–	2	42	41	45	54
number	195	–	(D)	49	(D)	45	55
Milking machines ---- farms	476	11	71	124	132	86	52
number	3 623	85	460	1 099	1 047	587	345
Milk coolers ---- farms	476	11	71	124	132	86	52
number	713	14	89	195	204	132	79
Emergency electric generators ---- farms	580	10	66	184	159	109	52
number	663	11	71	211	182	123	65
Selected buildings and facilities:							
Storage buildings for crops ---- farms	1 790	23	129	374	412	408	444
number	2 382	26	175	479	526	561	615
Buildings for machinery ---- farms	1 130	7	83	262	248	281	249
number	1 269	7	91	288	279	328	276
Houses for agregados and other workers ---- farms	740	6	29	151	194	186	174
number	1 526	6	65	280	375	384	416
ESTIMATED MARKET VALUE OF ALL MACHINERY AND EQUIPMENT							
Total ---- farms	6 454	68	484	1 298	1 656	1 454	1 494
dollars	134 604 787	1 712 512	9 899 919	32 244 130	38 654 384	30 579 513	21 514 329
Farms by value group:							
$1 to $999 ---- number	317	–	23	23	62	107	102
dollars	147 888	–	15 000	12 405	37 884	46 598	36 001
$1,000 to $9,999 ---- number	3 939	32	304	779	1 019	802	1 003
dollars	15 052 190	104 500	1 151 833	2 975 507	3 956 607	2 976 955	3 886 788
$10,000 or more ---- number	2 198	36	157	496	575	545	389
dollars	119 404 709	1 608 012	8 733 086	29 256 218	34 659 893	27 555 960	17 591 540
$10,000 to $29,999 ---- number	1 245	20	80	262	339	310	234
dollars	20 260 698	358 510	1 307 065	4 352 147	5 351 281	4 927 001	3 964 694
$30,000 to $49,999 ---- number	394	3	31	98	81	107	74
dollars	14 425 544	112 950	1 123 350	3 548 816	3 020 520	3 970 784	2 649 124
$50,000 or more ---- number	559	13	46	136	155	128	81
dollars	84 718 467	1 136 552	6 302 671	21 355 255	26 288 092	18 658 175	10 977 722
Not reported ---- farms	2 050	–	98	290	377	457	828
AGRICULTURAL CHEMICALS USED, INCLUDING FERTILIZER							
Total ---- farms	6 233	44	468	1 211	1 456	1 436	1 618
Lime ---- farms	1 212	14	130	306	276	261	225
cuerdas on which used	15 929	348	1 156	4 438	4 506	3 144	2 337
tons	23 385	124	2 025	6 863	5 353	3 972	5 048
Fertilizer for cropland ---- farms	5 021	16	335	930	1 183	1 187	1 370
cuerdas on which used	95 870	219	5 643	15 802	22 217	26 339	25 650
Fertilizer for pastureland ---- farms	1 103	19	110	232	244	248	250
cuerdas on which used	62 039	613	5 370	15 883	16 220	12 747	11 206
Chemical products (sprays, dusts, fumigants, etc.) used to control—							
Insects on crops and cultivated and/or improved pastures ---- farms	2 478	24	189	561	552	532	620
cuerdas on which used	45 894	583	3 812	9 327	13 370	9 900	8 902
Diseases in crops and orchards ---- farms	1 093	2	83	236	246	285	241
cuerdas on which used	19 789	(D)	(D)	4 345	4 282	5 364	4 449
Weeds or grass in crops and pastures ---- farms	3 294	36	254	697	738	799	770
cuerdas on which used	79 730	616	5 870	15 432	16 712	20 290	20 810
Nematodes ---- farms	638	1	45	148	126	170	148
cuerdas on which used	10 422	(D)	(D)	2 593	2 308	2 493	2 330
HIRED FARM WORKERS, AGREGADOS, AND SHARECROPPERS							
Workers who worked 5 months or more ---- farms	1 928	23	172	438	484	440	371
number	9 027	77	815	2 179	2 132	2 160	1 664
Workers who worked less than 5 months ---- farms	4 736	33	338	937	1 070	1 058	1 300
number	21 160	96	1 525	4 009	5 974	4 872	4 684
Agregado and sharecropper families living on place July 1, 1993 ---- farms	614	4	32	122	115	164	177
number	1 553	4	64	271	331	379	504

TIPS [UPF] BATCH_1152 [ACEN,J_MCGRANE] ACEN 12/30/94 10:21 AM MACHINE: EPCV20 DATA:AGRI_TIPS_PRSUM_OP_96.TIPS* 12/30/94 10:05:00 TAPE: NOreel FRAME: 25
TSF:TIPS92-10055680.DAT;1 12/30/94 10:06:10 UTF:TIPS93-10055680.DAT;1 12/30/94 10:06:10 META:AGRI_PRSUM_TIPS96_96.DAT;9 12/30/94 10:08:17

Table 71. **Summary by Main Occupation and Age of Operator: 1992** —Con.

[Detail may not add to total due to rounding. For enumeration periods, see appendix A; for meaning of abbreviations and symbols, see introductory text]

Farms with sales of $2,500 or more	Nonagricultural occupation						
		Age of operator					
	Total	Under 25 years	25 to 34 years	35 to 44 years	45 to 54 years	55 to 64 years	65 years and over
SELECTED MACHINERY, EQUIPMENT, BUILDINGS, AND FACILITIES ON JULY 1, 1993							
Selected machinery and equipment:							
Automobiles, jeeps, pickups, and motortrucks ---- farms	2 230	8	165	494	662	501	400
number	3 134	10	249	695	931	732	517
Wheel tractors ---- farms	186	6	12	38	72	30	28
number	260	6	18	62	97	36	41
Crawler tractors ---- farms	39	–	4	11	9	11	4
number	46	–	5	12	13	12	4
Carts (oxen or tractor drawn) ---- farms	263	2	16	65	89	46	45
number	465	(D)	(D)	103	139	78	103
Coffee depulpers ---- farms	574	–	43	69	144	168	150
number	606	–	43	75	146	170	172
Mechanical coffee dryers ---- farms	76	–	3	22	15	14	22
number	96	–	3	24	16	19	34
Solar or air coffee dryers ---- farms	40	–	2	4	11	13	10
number	69	–	(D)	(D)	11	28	23
Mechanical coffee washers ---- farms	15	–	–	3	1	6	5
number	16	–	–	(D)	(D)	7	5
Milking machines ---- farms	20	–	5	2	4	4	5
number	119	–	27	(D)	26	(D)	41
Milk coolers ---- farms	20	–	5	2	4	4	5
number	28	–	6	(D)	6	(D)	10
Emergency electric generators ---- farms	92	–	12	18	23	27	12
number	97	–	14	18	23	28	14
Selected buildings and facilities:							
Storage buildings for crops ---- farms	632	6	55	105	202	165	99
number	796	12	58	114	328	170	114
Buildings for machinery ---- farms	298	2	30	58	72	57	79
number	324	(D)	(D)	58	76	57	86
Houses for agregados and other workers ---- farms	286	–	13	43	105	62	63
number	436	–	16	61	165	87	107
ESTIMATED MARKET VALUE OF ALL MACHINERY AND EQUIPMENT							
Total ---- farms	2 548	8	185	570	721	586	478
dollars	30 005 373	207 800	2 270 927	4 549 092	12 212 634	5 390 704	5 374 216
Farms by value group:							
$1 to $999 ---- number	163	–	14	34	21	37	57
dollars	74 166	–	2 250	22 050	12 400	13 266	24 200
$1,000 to $9,999 ---- number	1 763	–	125	443	470	401	324
dollars	6 966 852	–	426 144	1 688 150	1 830 488	1 652 649	1 369 421
$10,000 or more ---- number	622	8	46	93	230	148	97
dollars	22 964 355	207 800	1 842 533	2 838 892	10 369 746	3 724 789	3 980 595
$10,000 to $29,999 ---- number	432	2	32	65	163	102	68
dollars	6 844 214	(D)	(D)	903 032	2 642 863	1 600 256	1 070 263
$30,000 to $49,999 ---- number	99	6	5	13	31	26	18
dollars	3 492 027	(D)	(D)	455 500	1 072 230	914 621	674 676
$50,000 or more ---- number	91	–	9	15	36	20	11
dollars	12 628 114	–	1 047 533	1 480 360	6 654 653	1 209 912	2 235 656
Not reported ---- farms	1 165	7	71	219	271	303	294
AGRICULTURAL CHEMICALS USED, INCLUDING FERTILIZER							
Total ---- farms	2 271	9	198	516	588	548	412
Lime ---- farms	403	–	39	87	127	88	62
cuerdas on which used	2 755	–	175	498	854	797	431
tons	4 132	–	196	619	1 533	898	886
Fertilizer for cropland ---- farms	1 742	9	152	402	433	423	323
cuerdas on which used	16 939	93	1 299	3 788	4 982	3 994	2 783
Fertilizer for pastureland ---- farms	385	3	37	95	93	87	70
cuerdas on which used	10 838	60	829	1 890	4 274	2 001	1 784
Chemical products (sprays, dusts, fumigants, etc.) used to control—							
Insects on crops and cultivated and/or improved pastures ---- farms	741	5	74	206	182	161	113
cuerdas on which used	6 304	15	345	1 370	1 459	1 844	1 271
Diseases in crops and orchards ---- farms	308	–	34	94	80	70	30
cuerdas on which used	2 778	–	152	670	827	892	237
Weeds or grass in crops and pastures ---- farms	1 079	4	97	243	307	253	175
cuerdas on which used	13 137	118	937	2 593	3 923	3 183	2 383
Nematodes ---- farms	199	1	28	80	46	32	12
cuerdas on which used	1 765	(D)	206	580	622	241	(D)
HIRED FARM WORKERS, AGREGADOS, AND SHARECROPPERS							
Workers who worked 5 months or more ---- farms	367	2	11	78	112	106	58
number	1 089	(D)	(D)	176	321	307	194
Workers who worked less than 5 months ---- farms	1 928	9	133	398	498	487	403
number	6 086	20	434	1 378	1 515	1 417	1 322
Agregado and sharecropper families living on place July 1, 1993 ---- farms	230	–	13	27	83	62	45
number	343	–	21	45	110	85	82

TIPS [UPF] BATCH_1152 [ACEN,J_MCGRANE] ACEN 12/30/94 10:21 AM MACHINE: EPCV20 DATA:AGRI_TIPS_PRSUM_OP_96.TIPS* 12/30/94 10:05:00 TAPE: NOreel FRAME: 26
TSF:TIPS92-10055680.DAT;1 12/30/94 10:06:10 UTF:TIPS93-10055680.DAT;1 12/30/94 10:06:10 META:AGRI_PRSUM_TIPS96_96.DAT;9 12/30/94 10:08:17

Table 71. **Summary by Main Occupation and Age of Operator: 1992** —Con.

[Detail may not add to total due to rounding. For enumeration periods, see appendix A; for meaning of abbreviations and symbols, see introductory text]

Farms with sales of $2,500 or more	Agricultural occupation						
		Age of operator					
	Total	Under 25 years	25 to 34 years	35 to 44 years	45 to 54 years	55 to 64 years	65 years and over
LIVESTOCK, POULTRY, AND THEIR PRODUCTS							
Inventory							
Cattle and calves ---- farms	2 916	50	226	503	687	695	755
number	225 291	5 368	19 221	48 755	61 500	49 116	41 331
Cows ---- farms	2 252	44	185	374	519	527	603
number	126 501	3 800	10 133	31 048	35 408	25 086	21 026
Heifers and heifer calves ---- farms	2 074	36	167	321	507	500	543
number	56 034	1 052	4 336	10 497	15 429	14 442	10 278
Bull calves under 6 months old ---- farms	1 470	34	101	225	351	339	420
number	14 751	318	1 138	2 359	3 896	3 619	3 421
Steers and bulls ---- farms	2 275	44	192	379	534	540	586
number	28 005	198	3 614	4 851	6 767	5 969	6 606
Dairy cattle ---- farms	1 395	25	139	265	340	307	319
number	132 945	3 697	12 612	37 312	37 456	25 601	16 267
Cows ---- farms	1 074	25	120	213	250	223	243
number	93 331	2 830	8 620	27 971	26 610	15 853	11 447
Heifers and heifer calves ---- farms	966	17	115	170	237	244	183
number	33 150	650	3 364	7 780	9 216	8 249	3 891
Bull calves under 6 months old ---- farms	572	15	58	117	131	130	121
number	3 566	152	376	903	898	729	508
Bulls ---- farms	764	24	80	148	195	147	170
number	2 898	65	252	658	732	770	421
Beef and other cattle ---- farms	2 138	32	140	334	507	530	595
number	92 346	1 671	6 609	11 443	24 044	23 515	25 064
Cows ---- farms	1 331	20	69	171	308	353	410
number	33 170	970	1 513	3 077	8 798	9 233	9 579
Heifers and heifer calves ---- farms	1 251	19	57	178	302	304	391
number	22 884	402	972	2 717	6 213	6 193	6 387
Bull calves under 6 months old ---- farms	1 008	19	49	122	241	239	338
number	11 185	166	762	1 456	2 998	2 890	2 913
Steers and bulls ---- farms	1 714	26	122	259	397	431	479
number	25 107	133	3 362	4 193	6 035	5 199	6 185
Hogs and pigs ---- farms	1 154	5	76	208	322	276	267
number	93 437	120	4 580	19 322	30 897	17 205	21 313
Under 3 months old ---- farms	741	5	58	125	222	181	150
number	47 989	60	2 121	10 225	16 337	9 402	9 844
3 months old or older ---- farms	1 010	5	55	184	275	237	254
number	45 448	60	2 459	9 097	14 560	7 803	11 469
Hogs and pigs kept for breeding ---- farms	733	5	43	113	212	187	173
number	13 781	25	526	2 432	4 581	2 811	3 406
Boars ---- farms	597	5	28	85	190	143	146
number	1 218	10	47	185	431	272	273
Sows and gilts ---- farms	733	5	43	113	212	187	173
number	12 563	15	479	2 247	4 150	2 539	3 133
Horses ---- farms	712	19	77	135	187	148	146
number	4 078	73	307	927	1 526	845	400
Sheep ---- farms	197	–	25	45	49	43	35
number	7 914	–	469	1 720	1 338	3 306	1 081
Goats ---- farms	310	6	30	50	89	77	58
number	5 801	30	233	723	2 195	1 846	774
Hives of bees ---- farms	41	–	1	7	13	8	12
number	1 631	–	(D)	193	487	(D)	776
Rabbits ---- farms	181	5	10	45	55	20	46
number	16 185	5	2 778	6 060	2 620	1 571	3 151
Other livestock ---- farms	21	–	–	6	4	10	1
number	152	–	–	(D)	63	57	(D)
Started pullets ---- farms	160	5	1	38	36	35	45
number	346 929	(D)	(D)	1 095	18 521	199 140	3 148
Chicken hens of laying age ---- farms	760	5	49	87	185	192	242
number	1 364 231	(D)	(D)	220 095	485 484	367 750	75 939
Under 1 year old ---- farms	541	–	46	59	121	148	167
number	835 262	–	(D)	154 952	193 181	200 508	(D)
1 year old or older ---- farms	405	5	24	57	87	98	134
number	528 969	(D)	955	65 143	292 303	167 242	(D)
Chicken eggs produced ---- farms	772	5	60	87	185	193	242
dozen	23 670 130	600	3 058 141	4 231 206	8 616 831	6 496 763	1 266 589
Broilers ---- farms	616	1	31	127	153	181	123
number	9 177 358	(D)	1 203 537	1 821 226	2 756 299	2 289 998	(D)
Roosters ---- farms	672	5	51	94	171	139	212
number	19 240	25	1 283	1 746	10 876	2 352	2 958
Fighting cocks ---- farms	355	–	38	46	95	76	100
number	7 625	–	662	1 200	2 226	1 602	1 935
Other roosters ---- farms	410	5	33	60	97	86	129
number	11 615	25	621	546	8 650	750	1 023
Other poultry (turkeys, pigeons, guineas, etc.) ---- farms	292	5	23	42	81	64	77
number	42 342	150	1 164	2 510	9 066	26 151	3 301

TIPS [UPF] BATCH_1152 [ACEN,J_MCGRANE] ACEN 12/30/94 10:21 AM MACHINE: EPCV20 DATA:AGRI_TIPS_PRSUM_OP_96.TIPS* 12/30/94 10:05:00 TAPE: NOreel FRAME: 27
TSF:TIPS92-10055680.DAT;1 12/30/94 10:06:10 UTF:TIPS93-10055680.DAT;1 12/30/94 10:06:10 META:AGRI_PRSUM_TIPS96_96.DAT;9 12/30/94 10:08:17

Table 71. **Summary by Main Occupation and Age of Operator: 1992** —Con.

[Detail may not add to total due to rounding. For enumeration periods, see appendix A; for meaning of abbreviations and symbols, see introductory text]

Farms with sales of $2,500 or more	Nonagricultural occupation						
		Age of operator					
	Total	Under 25 years	25 to 34 years	35 to 44 years	45 to 54 years	55 to 64 years	65 years and over
LIVESTOCK, POULTRY, AND THEIR PRODUCTS							
Inventory							
Cattle and calves ---- farms	1 476	3	102	331	375	379	286
number	50 444	87	2 928	9 511	14 937	11 854	11 127
Cows ---- farms	1 066	2	78	208	267	297	214
number	18 919	(D)	(D)	3 214	5 194	4 520	4 645
Heifers and heifer calves ---- farms	934	3	58	199	243	239	192
number	13 891	22	722	2 929	3 913	3 070	3 235
Bull calves under 6 months old ---- farms	615	1	33	139	132	178	132
number	4 484	(D)	(D)	916	1 036	1 214	1 005
Steers and bulls ---- farms	1 111	3	86	246	292	277	207
number	13 150	37	575	2 452	4 794	3 050	2 242
Dairy cattle ---- farms	464	–	29	115	108	142	70
number	7 302	–	847	1 188	1 327	1 563	2 377
Cows ---- farms	283	–	20	41	77	94	51
number	3 765	–	470	369	714	820	1 392
Heifers and heifer calves ---- farms	233	–	16	62	40	70	45
number	2 640	–	283	605	476	522	754
Bull calves under 6 months old ---- farms	139	–	7	37	28	39	28
number	514	–	66	118	73	114	143
Bulls ---- farms	232	–	24	58	44	65	41
number	383	–	28	96	64	107	88
Beef and other cattle ---- farms	1 303	3	87	302	337	314	260
number	43 142	87	2 081	8 323	13 610	10 291	8 750
Cows ---- farms	860	2	61	183	214	223	177
number	15 154	(D)	(D)	2 845	4 480	3 700	3 253
Heifers and heifer calves ---- farms	757	3	44	166	211	175	158
number	11 251	22	439	2 324	3 437	2 548	2 481
Bull calves under 6 months old ---- farms	525	1	29	126	111	144	114
number	3 970	(D)	(D)	798	963	1 100	862
Steers and bulls ---- farms	971	3	65	224	265	231	183
number	12 767	37	547	2 356	4 730	2 943	2 154
Hogs and pigs ---- farms	620	1	35	137	177	127	143
number	27 880	(D)	(D)	8 256	10 071	3 908	3 559
Under 3 months old ---- farms	411	–	34	104	132	82	59
number	15 538	–	1 235	5 645	4 825	2 071	1 762
3 months old or older ---- farms	539	1	25	110	162	113	128
number	12 342	(D)	(D)	2 611	5 246	1 837	1 797
Hogs and pigs kept for breeding ---- farms	387	–	23	84	133	63	84
number	3 486	–	399	805	1 082	564	636
Boars ---- farms	312	–	23	75	97	49	68
number	429	–	40	119	118	72	80
Sows and gilts ---- farms	387	–	23	84	133	63	84
number	3 057	–	359	686	964	492	556
Horses ---- farms	399	–	27	105	127	67	73
number	1 668	–	123	386	564	329	266
Sheep ---- farms	106	–	7	23	33	17	26
number	1 937	–	49	205	458	770	455
Goats ---- farms	246	–	6	61	46	78	55
number	4 685	–	47	878	783	2 420	557
Hives of bees ---- farms	36	–	1	9	3	20	3
number	295	–	(D)	68	(D)	116	(D)
Rabbits ---- farms	160	6	16	34	37	34	33
number	18 402	2 100	238	4 573	8 597	1 231	1 663
Other livestock ---- farms	28	–	9	–	9	10	–
number	101	–	9	–	72	20	–
Started pullets ---- farms	114	–	4	9	38	42	21
number	17 548	–	760	(D)	1 533	1 302	(D)
Chicken hens of laying age ---- farms	304	1	28	50	70	77	78
number	134 319	(D)	(D)	3 449	121 023	3 299	4 934
Under 1 year old ---- farms	174	–	17	26	39	34	58
number	123 181	–	1 304	507	118 762	1 295	1 313
1 year old or older ---- farms	239	1	15	31	55	70	67
number	11 138	(D)	(D)	2 942	2 261	2 004	3 621
Chicken eggs produced ---- farms	305	1	29	50	70	77	78
dozen	2 531 450	(D)	(D)	66 466	2 303 704	60 405	61 005
Broilers ---- farms	152	–	11	22	35	58	26
number	543 233	–	(D)	178 323	137 322	118 300	(D)
Roosters ---- farms	440	–	31	83	107	124	95
number	10 912	–	461	1 957	3 171	2 935	2 388
Fighting cocks ---- farms	261	–	19	51	64	59	68
number	9 136	–	314	1 730	2 459	2 458	2 175
Other roosters ---- farms	238	–	23	35	60	79	41
number	1 776	–	147	227	712	477	213
Other poultry (turkeys, pigeons, guineas, etc.) ---- farms	243	–	20	39	73	66	45
number	10 964	–	716	585	6 423	2 280	960

TIPS [UPF] BATCH_1152 [ACEN,J_MCGRANE] ACEN 12/30/94 10:21 AM MACHINE: EPCV20 DATA:AGRI_TIPS_PRSUM_OP_96.TIPS* 12/30/94 10:05:00 TAPE: NOreel FRAME: 28
TSF:TIPS92-10055680.DAT;1 12/30/94 10:06:10 UTF:TIPS93-10055680.DAT;1 12/30/94 10:06:10 META:AGRI_PRSUM_TIPS96_96.DAT;9 12/30/94 10:08:17

Table 71. **Summary by Main Occupation and Age of Operator: 1992** —Con.

[Detail may not add to total due to rounding. For enumeration periods, see appendix A; for meaning of abbreviations and symbols, see introductory text]

Farms with sales of $2,500 or more		Agricultural occupation						
			Age of operator					
		Total	Under 25 years	25 to 34 years	35 to 44 years	45 to 54 years	55 to 64 years	65 years and over
LIVESTOCK, POULTRY, AND THEIR PRODUCTS—Con.								
Sales								
Livestock, poultry, and their products	farms	3 903	51	283	645	978	921	1 025
	dollars	318 243 911	5 841 464	36 166 118	78 204 574	90 234 818	69 651 626	38 145 311
Cattle and calves	farms	2 724	50	213	460	637	657	707
	number	99 445	2 866	9 720	19 126	21 288	30 408	16 037
	dollars	37 421 226	635 110	4 651 471	6 653 557	7 746 828	11 245 367	6 488 893
Bull and heifer calves	farms	1 650	25	118	280	412	399	416
	number	57 171	2 094	4 126	12 965	14 169	14 760	9 057
	dollars	15 048 988	335 800	1 120 312	3 330 769	3 771 725	3 875 901	2 614 481
Other cattle, except calves	farms	2 227	49	195	385	502	542	554
	number	42 274	772	5 594	6 161	7 119	15 648	6 980
	dollars	22 372 238	299 310	3 531 159	3 322 788	3 975 103	7 369 466	3 874 412
Dairy cattle	farms	760	19	98	161	205	152	125
	number	45 343	1 452	4 163	13 194	12 488	8 015	6 031
	dollars	13 330 107	309 190	1 290 006	3 785 826	3 552 530	2 704 936	1 687 619
Bull and heifer calves	farms	681	11	80	146	188	144	112
	number	38 545	1 250	3 342	11 263	10 718	6 819	5 153
	dollars	9 381 544	205 700	779 462	2 784 700	2 524 740	1 867 423	1 219 519
Other cattle, except calves	farms	570	19	92	136	165	91	67
	number	6 798	202	821	1 931	1 770	1 196	878
	dollars	3 948 563	103 490	510 544	1 001 126	1 027 790	837 513	468 100
Milk	farms	484	11	71	126	133	88	55
	quarts	368 401 725	10 071 630	35 528 053	106 536 535	107 182 283	65 393 861	43 689 363
Milk, butter, and other dairy products	farms	484	11	71	126	133	88	55
	dollars	181 435 035	5 085 739	17 314 249	52 996 380	52 294 128	32 338 469	21 406 070
Beef and other cattle	farms	2 175	32	131	339	505	556	612
	number	54 102	1 414	5 557	5 932	8 800	22 393	10 006
	dollars	24 091 119	325 920	3 361 465	2 867 731	4 194 298	8 540 431	4 801 274
Bull and heifer calves	farms	1 061	15	41	156	251	277	321
	number	18 626	844	784	1 702	3 451	7 941	3 904
	dollars	5 667 444	130 100	340 850	546 069	1 246 985	2 008 478	1 394 962
Other cattle, except calves	farms	1 786	31	119	266	396	469	505
	number	35 476	570	4 773	4 230	5 349	14 452	6 102
	dollars	18 423 675	195 820	3 020 615	2 321 662	2 947 313	6 531 953	3 406 312
Hogs and pigs	farms	962	6	65	182	276	219	214
	number	131 162	915	17 496	18 299	39 204	30 260	24 988
	dollars	8 849 531	56 075	557 740	1 398 789	2 547 212	2 577 844	1 711 871
Under 3 months old	farms	552	5	44	97	164	134	108
	number	50 174	(D)	16 089	(D)	15 936	6 731	7 047
	dollars	1 866 991	(D)	437 831	(D)	637 961	268 633	285 742
3 months old or older	farms	793	6	42	164	215	182	184
	number	80 988	(D)	1 407	(D)	23 268	23 529	17 941
	dollars	6 982 540	(D)	119 909	(D)	1 909 251	2 309 211	1 426 129
Horses	farms	121	5	29	34	40	11	2
	number	548	(D)	93	104	239	92	(D)
	dollars	1 386 708	(D)	194 015	456 900	257 750	(D)	(D)
Sheep	farms	71	–	13	7	19	24	8
	number	2 492	–	110	619	281	1 017	465
	dollars	135 006	–	5 736	45 080	14 135	52 060	17 995
Goats	farms	104	–	16	21	27	20	20
	number	1 418	–	130	337	168	357	426
	dollars	89 686	–	10 230	15 830	11 863	21 558	30 205
Honey	farms	41	–	1	7	13	8	12
	pounds	69 397	–	(D)	(D)	17 901	9 480	28 328
	dollars	(D)	–	(D)	(D)	34 752	(D)	27 028
Rabbits	farms	100	–	9	29	19	8	35
	number	39 369	–	(D)	8 704	2 486	(D)	18 255
	dollars	318 159	–	(D)	78 836	24 264	(D)	136 570
Fish and other aquaculture products	farms	9	–	1	2	3	1	2
	pounds	(D)	–	(D)	(D)	(D)	(D)	(D)
	dollars	(D)	–	(D)	(D)	13 753	(D)	(D)
Other livestock	farms	–	–	–	–	–	–	–
	number	–	–	–	–	–	–	–
	dollars	–	–	–	–	–	–	–
Started pullets	farms	44	–	1	13	12	11	7
	number	(D)	–	(D)	600	44 400	437 216	(D)
Chicken hens of laying age	farms	79	–	23	11	17	22	6
	number	961 130	–	(D)	(D)	344 477	222 687	58 881
Under 1 year old	farms	6	–	1	1	2	2	–
	number	490	–	(D)	(D)	(D)	(D)	–
1 year old or older	farms	75	–	22	11	16	20	6
	number	960 640	–	(D)	(D)	(D)	(D)	58 881
Broilers	farms	352	1	29	64	106	95	57
	number	36 712 286	(D)	4 516 762	7 242 696	11 366 312	9 382 094	(D)
Roosters	farms	109	–	9	24	33	21	22
	number	5 786	–	920	602	3 567	404	293
Fighting cocks	farms	83	–	9	13	31	19	11
	number	2 041	–	540	442	(D)	(D)	148
Other roosters	farms	36	–	9	12	2	2	11
	number	3 745	–	380	160	(D)	(D)	145
Other poultry (turkeys, pigeons, guineas, etc.)	farms	69	–	21	20	16	10	2
	number	28 797	–	1 282	1 285	6 150	(D)	(D)
All poultry and poultry products	farms	1 184	6	89	168	295	309	317
	dollars	87 992 190	(D)	13 357 299	16 036 073	27 290 133	22 932 116	(D)

TIPS [UPF] BATCH_1152 [ACEN,J_MCGRANE] ACEN 12/30/94 10:21 AM MACHINE: EPCV20 DATA:AGRI_TIPS_PRSUM_OP_96.TIPS* 12/30/94 10:05:00 TAPE: NOreel FRAME: 29
TSF:TIPS92-10055680.DAT;1 12/30/94 10:06:10 UTF:TIPS93-10055680.DAT;1 12/30/94 10:06:10 META:AGRI_TIPS_PRSUM_TIPS96_96.DAT;9 12/30/94 10:08:17

Table 71. **Summary by Main Occupation and Age of Operator: 1992** —Con.

[Detail may not add to total due to rounding. For enumeration periods, see appendix A; for meaning of abbreviations and symbols, see introductory text]

Farms with sales of $2,500 or more		Nonagricultural occupation						
		Age of operator						
	Total	Under 25 years	25 to 34 years	35 to 44 years	45 to 54 years	55 to 64 years	65 years and over
LIVESTOCK, POULTRY, AND THEIR PRODUCTS—Con.							
Sales							
Livestock, poultry, and their products ..... farms	1 966	9	125	436	498	495	403
dollars	23 453 382	31 908	1 559 157	4 339 379	7 897 402	4 867 027	4 758 509
Cattle and calves ..... farms	1 434	3	93	328	347	374	289
number	20 520	39	1 100	3 785	5 710	5 512	4 374
dollars	9 378 120	(D)	(D)	1 860 225	2 673 473	2 500 846	1 802 086
Bull and heifer calves ..... farms	809	3	57	201	173	218	157
number	7 268	39	588	1 224	1 701	2 487	1 229
dollars	2 725 439	(D)	(D)	430 785	641 440	982 571	434 975
Other cattle, except calves ..... farms	1 197	–	70	266	312	303	246
number	13 252	–	512	2 561	4 009	3 025	3 145
dollars	6 652 681	–	305 822	1 429 440	2 032 033	1 518 275	1 367 111
Dairy cattle ..... farms	143	–	6	37	24	47	29
number	2 323	–	157	446	498	651	571
dollars	967 594	–	52 769	171 450	261 180	304 835	177 360
Bull and heifer calves ..... farms	101	–	6	19	20	32	24
number	1 783	–	140	234	370	583	456
dollars	644 325	–	39 950	63 750	157 960	247 015	135 650
Other cattle, except calves ..... farms	74	–	4	22	11	18	19
number	540	–	17	212	128	68	115
dollars	323 269	–	12 819	107 700	103 220	57 820	41 710
Milk ..... farms	20	–	5	2	4	4	5
quarts	10 496 442	–	(D)	(D)	2 045 822	2 110 663	4 235 236
Milk, butter, and other dairy products ..... farms	20	–	5	2	4	4	5
dollars	4 983 803	–	(D)	(D)	921 932	1 012 147	2 006 885
Beef and other cattle ..... farms	1 341	3	91	300	337	341	269
number	18 197	39	943	3 339	5 212	4 861	3 803
dollars	8 410 526	(D)	(D)	1 688 775	2 412 293	2 196 011	1 624 726
Bull and heifer calves ..... farms	725	3	55	184	157	189	137
number	5 485	39	448	990	1 331	1 904	773
dollars	2 081 114	(D)	(D)	367 035	483 480	735 556	299 325
Other cattle, except calves ..... farms	1 147	–	68	250	304	296	229
number	12 712	–	495	2 349	3 881	2 957	3 030
dollars	6 329 412	–	293 003	1 321 740	1 928 813	1 460 455	1 325 401
Hogs and pigs ..... farms	566	–	34	125	173	110	124
number	30 021	–	1 637	8 334	10 425	5 493	4 132
dollars	1 673 972	–	86 854	485 306	622 148	264 150	215 514
Under 3 months old ..... farms	265	–	24	64	66	67	44
number	13 816	–	767	3 906	3 436	3 270	2 437
dollars	500 227	–	24 505	123 416	160 510	109 927	81 869
3 months old or older ..... farms	469	–	21	107	147	74	120
number	16 205	–	870	4 428	6 989	2 223	1 695
dollars	1 173 745	–	62 349	361 890	461 638	154 223	133 645
Horses ..... farms	92	–	7	15	35	20	15
number	323	–	41	42	178	36	26
dollars	387 800	–	56 000	30 450	249 700	20 750	30 900
Sheep ..... farms	29	–	1	10	5	10	3
number	620	–	(D)	159	(D)	206	156
dollars	32 866	–	(D)	(D)	4 660	10 560	9 996
Goats ..... farms	100	–	2	35	27	33	3
number	2 569	–	(D)	735	372	1 387	(D)
dollars	141 769	–	(D)	(D)	39 600	60 697	2 022
Honey ..... farms	36	–	1	9	3	20	3
pounds	21 850	–	(D)	6 676	1 466	9 844	(D)
dollars	(D)	–	(D)	(D)	(D)	18 788	(D)
Rabbits ..... farms	79	6	5	21	17	27	3
number	34 564	4 200	135	2 137	26 117	735	1 240
dollars	327 284	16 800	(D)	13 489	280 709	(D)	9 620
Fish and other aquaculture products ..... farms	6	–	1	1	2	1	1
pounds	(D)	–	(D)	(D)	(D)	(D)	(D)
dollars	(D)	–	(D)	(D)	(D)	(D)	(D)
Other livestock ..... farms	–	–	–	–	–	–	–
number	–	–	–	–	–	–	–
dollars	–	–	–	–	–	–	–
Started pullets ..... farms	14	–	4	–	1	–	9
number	(D)	–	1 515	–	(D)	–	(D)
Chicken hens of laying age ..... farms	36	–	7	4	12	–	13
number	77 386	–	(D)	(D)	74 266	–	367
Under 1 year old ..... farms	11	–	2	–	–	–	9
number	335	–	(D)	–	–	–	(D)
1 year old or older ..... farms	33	–	5	4	12	–	12
number	77 051	–	(D)	(D)	74 266	–	(D)
Broilers ..... farms	50	–	1	8	14	13	14
number	2 194 170	–	(D)	828 600	560 280	508 350	(D)
Roosters ..... farms	104	–	7	28	31	15	23
number	3 595	–	321	448	565	2 045	216
Fighting cocks ..... farms	91	–	4	27	28	9	23
number	2 681	–	276	(D)	421	(D)	216
Other roosters ..... farms	20	–	3	1	10	6	–
number	914	–	45	(D)	144	(D)	–
Other poultry (turkeys, pigeons, guineas, etc.) ..... farms	36	–	8	1	11	14	2
number	2 572	–	275	(D)	1 066	1 160	(D)
All poultry and poultry products ..... farms	432	1	39	87	97	99	109
dollars	6 413 986	(D)	(D)	1 533 687	3 101 836	970 193	677 566

TIPS [UPF] BATCH_1152 [ACEN,J_MCGRANE] ACEN 12/30/94 10:21 AM MACHINE: EPCV20 DATA:AGRI_TIPS_PRSUM_OP_96.TIPS* 12/30/94 10:05:00 TAPE: NOreel FRAME: 30
TSF:TIPS92-10055680.DAT;1 12/30/94 10:06:10 UTF:TIPS93-10055680.DAT;1 12/30/94 10:06:10 META:AGRI_PRSUM_TIPS96_96.DAT;9 12/30/94 10:08:17

Table 71. **Summary by Main Occupation and Age of Operator: 1992** —Con.

[Detail may not add to total due to rounding. For enumeration periods, see appendix A; for meaning of abbreviations and symbols, see introductory text]

Farms with sales of $2,500 or more	Agricultural occupation						
		Age of operator					
	Total	Under 25 years	25 to 34 years	35 to 44 years	45 to 54 years	55 to 64 years	65 years and over
CROPS HARVESTED							
Fall cane ---- farms	88	–	8	17	19	23	21
cuerdas	3 202	–	375	286	1 050	966	525
tons	110 056	–	15 502	10 291	35 740	31 470	17 053
Spring cane ---- farms	134	–	4	27	31	41	31
cuerdas	4 861	–	116	775	1 777	1 253	940
tons	143 451	–	3 475	25 381	45 786	32 766	36 043
Ratoon cane ---- farms	272	–	19	47	64	73	69
cuerdas	24 119	–	1 930	1 673	5 739	6 190	8 587
tons	508 384	–	38 368	35 484	112 662	135 334	186 536
Sojourn cane for seed/feed ---- farms	39	–	4	10	6	14	5
cuerdas	952	–	101	30	159	540	122
Coffee grown in the shade ---- farms	2 706	1	119	441	528	582	1 035
trees not of bearing age	811 673	(D)	(D)	287 120	111 068	85 076	311 309
trees of bearing age	15 280 289	(D)	(D)	2 077 925	3 041 120	2 951 279	6 093 825
cuerdas	23 587	(D)	(D)	3 441	4 596	4 544	9 801
cwt	82 124	(D)	(D)	11 784	16 484	15 760	34 286
Coffee grown in the open ---- farms	2 718	4	130	514	681	589	800
trees not of bearing age	1 994 632	(D)	(D)	447 104	422 800	532 871	402 101
trees of bearing age	27 120 368	112 400	1 751 400	5 190 412	7 421 038	6 185 680	6 459 438
cuerdas	26 479	127	1 517	5 007	7 181	6 280	6 367
cwt	130 351	735	8 037	27 154	35 542	29 342	29 541
Pineapples ---- farms	74	–	2	19	12	16	25
plants not of bearing age	1 486 500	–	–	795 000	(D)	130 000	(D)
plants of bearing age	10 451 294	–	(D)	4 107 285	2 500 444	2 703 985	(D)
cuerdas	1 217	–	(D)	451	249	294	(D)
tons	20 180	–	(D)	6 265	4 276	5 411	(D)
Plantains ---- farms	2 991	14	221	594	600	740	822
trees not of bearing age	3 046 697	34 600	204 100	885 215	720 336	840 868	361 578
trees of bearing age	7 641 921	13 000	662 800	1 939 670	1 802 732	1 987 187	1 236 532
cuerdas	13 631	55	1 084	3 253	3 487	3 480	2 272
thousands	188 959	278	14 247	43 700	41 850	57 234	31 650
Bananas ---- farms	2 272	8	100	388	566	517	693
trees not of bearing age	591 685	2 400	10 150	86 626	186 695	265 148	40 666
trees of bearing age	4 316 089	(D)	(D)	824 553	1 089 095	913 762	1 289 324
cuerdas	6 659	9	287	1 314	1 571	1 552	1 926
thousands	234 462	(D)	(D)	51 790	58 760	53 752	61 670
GRAINS AND FARINACEOUS CROPS							
Pigeon peas ---- farms	425	–	24	69	64	80	188
cuerdas	3 695	–	811	485	642	906	851
cwt	35 252	–	12 023	4 857	5 704	6 359	6 309
Dry beans ---- farms	145	6	8	29	22	25	55
cuerdas	159	18	6	35	24	34	42
cwt	613	36	50	93	103	125	206
Green beans ---- farms	368	–	29	74	56	71	138
cuerdas	433	–	41	128	78	74	112
cwt	4 365	–	313	1 627	730	631	1 064
Corn ---- farms	154	–	14	3	42	42	53
cuerdas	448	–	181	(D)	(D)	113	84
cwt	7 693	–	(D)	(D)	969	2 095	890
Dasheens ---- farms	616	–	112	122	99	105	178
cuerdas	1 013	–	281	275	142	121	194
cwt	27 158	–	10 470	4 855	3 508	3 995	4 330
Cassava ---- farms	370	–	32	47	64	85	142
cuerdas	532	–	71	68	109	172	112
cwt	6 955	–	590	1 082	908	3 119	1 256
Celeriac ---- farms	325	6	43	69	45	56	106
cuerdas	617	3	104	234	55	64	157
cwt	18 143	94	3 639	4 705	1 624	1 791	6 290
Sweetpotatoes ---- farms	280	–	32	18	45	83	102
cuerdas	1 011	–	68	29	33	778	103
cwt	79 996	–	2 546	1 128	723	72 084	3 515
Yams ---- farms	888	6	134	183	171	172	222
cuerdas	1 760	2	287	502	439	212	318
cwt	60 657	120	8 961	21 616	10 999	8 008	10 953
Taniers ---- farms	721	6	59	114	114	164	264
cuerdas	975	1	86	192	206	183	307
cwt	15 598	8	1 452	3 223	3 060	2 698	5 157
Other grains and farinaceous crops ---- farms	123	–	18	8	14	28	55
cuerdas	290	–	24	13	44	77	132
cwt	6 806	–	265	750	942	1 723	3 126

TIPS [UPF] BATCH_1152 [ACEN,J_MCGRANE] ACEN 12/30/94 10:21 AM MACHINE: EPCV20 DATA:AGRI_TIPS_PRSUM_OP_96.TIPS* 12/30/94 10:05:00 TAPE: NOreel FRAME: 31
TSF:TIPS92-10055680.DAT;1 12/30/94 10:06:10 UTF:TIPS93-10055680.DAT;1 12/30/94 10:06:10 META:AGRI_PRSUM_TIPS96_96.DAT;9 12/30/94 10:08:17

Table 71. **Summary by Main Occupation and Age of Operator: 1992** —Con.

[Detail may not add to total due to rounding. For enumeration periods, see appendix A; for meaning of abbreviations and symbols, see introductory text]

Farms with sales of $2,500 or more	Nonagricultural occupation						
		Age of operator					
	Total	Under 25 years	25 to 34 years	35 to 44 years	45 to 54 years	55 to 64 years	65 years and over
CROPS HARVESTED							
Fall cane ---- farms	23	–	8	1	5	1	8
cuerdas	254	–	62	(D)	73	(D)	(D)
tons	9 267	–	2 304	(D)	2 606	(D)	(D)
Spring cane ---- farms	33	2	8	2	16	1	4
cuerdas	646	(D)	100	(D)	298	(D)	(D)
tons	17 789	(D)	2 182	(D)	9 446	(D)	(D)
Ratoon cane ---- farms	52	–	7	14	13	7	11
cuerdas	1 814	–	390	341	403	260	420
tons	40 388	–	7 093	7 577	10 807	7 017	7 894
Sojourn cane for seed/feed ---- farms	3	–	1	1	–	–	1
cuerdas	(D)	–	(D)	(D)	–	–	(D)
Coffee grown in the shade ---- farms	1 010	–	60	156	295	245	254
trees not of bearing age	454 872	–	8 000	12 360	74 512	141 300	218 700
trees of bearing age	4 636 690	–	405 057	663 020	1 058 023	1 307 015	1 203 575
cuerdas	7 070	–	461	857	1 549	2 116	2 087
cwt	25 338	–	1 926	3 544	5 293	7 980	6 595
Coffee grown in the open ---- farms	1 002	5	68	216	269	209	235
trees not of bearing age	556 789	3 600	42 400	198 735	143 100	102 350	66 604
trees of bearing age	7 018 061	(D)	(D)	1 186 900	2 108 250	2 120 685	1 188 440
cuerdas	6 929	8	248	1 285	2 093	2 055	1 240
cwt	35 188	(D)	(D)	6 220	9 591	11 057	6 563
Pineapples ---- farms	29	4	11	5	2	7	–
plants not of bearing age	59 000	–	–	(D)	–	(D)	–
plants of bearing age	478 307	(D)	142 800	117 500	(D)	157 987	–
cuerdas	40	(D)	10	12	(D)	12	–
tons	705	(D)	193	191	(D)	234	–
Plantains ---- farms	1 136	3	79	307	270	280	197
trees not of bearing age	797 970	(D)	(D)	208 320	298 040	150 070	88 340
trees of bearing age	1 627 915	7 600	82 805	561 770	340 502	423 606	211 632
cuerdas	3 284	9	169	950	895	752	509
thousands	40 577	129	1 933	13 487	8 780	9 862	6 386
Bananas ---- farms	754	6	41	115	234	191	167
trees not of bearing age	78 400	7 200	2 500	28 450	26 390	7 460	6 400
trees of bearing age	659 253	14 800	28 434	93 110	261 398	134 495	127 016
cuerdas	1 095	18	47	169	416	234	211
thousands	39 100	720	1 841	4 883	12 932	8 238	10 486
GRAINS AND FARINACEOUS CROPS							
Pigeon peas ---- farms	154	–	3	39	46	27	39
cuerdas	717	–	(D)	459	94	(D)	78
cwt	6 369	–	(D)	4 302	731	(D)	717
Dry beans ---- farms	23	–	2	1	4	1	15
cuerdas	11	–	(D)	(D)	2	(D)	4
cwt	67	–	(D)	(D)	15	(D)	16
Green beans ---- farms	74	–	2	26	20	21	5
cuerdas	77	–	(D)	18	36	18	(D)
cwt	675	–	(D)	157	385	88	(D)
Corn ---- farms	59	–	3	11	12	13	20
cuerdas	111	–	42	24	10	30	5
cwt	951	–	492	171	95	151	42
Dasheens ---- farms	110	–	7	13	23	45	22
cuerdas	115	–	5	24	25	48	13
cwt	3 788	–	115	565	621	2 227	260
Cassava ---- farms	78	2	3	9	12	16	36
cuerdas	74	(D)	(D)	6	8	15	37
cwt	1 194	(D)	112	(D)	102	282	594
Celeriac ---- farms	40	–	3	10	11	9	7
cuerdas	40	–	5	6	18	8	3
cwt	1 167	–	260	94	574	148	91
Sweetpotatoes ---- farms	45	–	–	10	16	6	13
cuerdas	34	–	–	3	15	12	4
cwt	1 319	–	–	108	701	270	240
Yams ---- farms	165	2	16	20	39	36	52
cuerdas	156	(D)	(D)	19	57	40	29
cwt	5 134	(D)	390	(D)	2 256	1 159	845
Taniers ---- farms	224	2	8	43	35	75	61
cuerdas	233	(D)	(D)	51	48	59	66
cwt	2 889	(D)	(D)	480	601	934	760
Other grains and farinaceous crops ---- farms	14	–	–	1	1	–	12
cuerdas	13	–	–	(D)	(D)	–	(D)
cwt	286	–	–	(D)	(D)	–	(D)

TIPS [UPF] BATCH_1152 [ACEN,J_MCGRANE] ACEN 12/30/94 10:21 AM MACHINE: EPCV20 DATA:AGRI_TIPS_PRSUM_OP_96.TIPS* 12/30/94 10:05:00 TAPE: NOreel FRAME: 32
TSF:TIPS92-10055680.DAT;1 12/30/94 10:06:10 UTF:TIPS93-10055680.DAT;1 12/30/94 10:06:10 META:AGRI_PRSUM_TIPS96_96.DAT;9 12/30/94 10:08:17

Table 71. **Summary by Main Occupation and Age of Operator: 1992** —Con.

[Detail may not add to total due to rounding. For enumeration periods, see appendix A; for meaning of abbreviations and symbols, see introductory text]

Farms with sales of $2,500 or more	Agricultural occupation						
		Age of operator					
	Total	Under 25 years	25 to 34 years	35 to 44 years	45 to 54 years	55 to 64 years	65 years and over
FRUITS AND COCONUTS							
Coconuts ---- farms	166	–	21	21	36	40	48
cuerdas	174	–	9	29	45	42	49
trees not of bearing age	1 388	–	(D)	(D)	239	483	384
trees of bearing age	11 716	–	625	2 081	3 837	2 286	2 887
hundreds	3 722	–	150	562	1 248	1 119	643
Grapefruit ---- farms	477	–	24	79	99	134	141
cuerdas	298	–	8	51	51	73	115
trees not of bearing age	5 445	–	(D)	(D)	1 784	482	2 788
trees of bearing age	25 306	–	693	4 330	3 695	6 635	9 953
hundreds	13 643	–	326	2 571	2 022	3 159	5 565
Oranges ---- farms	2 045	2	82	403	515	490	553
cuerdas	5 466	(D)	(D)	997	1 308	1 569	1 275
trees not of bearing age	78 388	(D)	(D)	21 011	21 257	15 744	13 874
trees of bearing age	482 985	(D)	(D)	85 471	124 871	139 262	117 262
hundreds	357 390	(D)	(D)	67 797	89 017	104 514	81 717
Avocados ---- farms	539	–	33	73	153	115	165
cuerdas	618	–	14	101	95	270	138
trees not of bearing age	6 235	–	(D)	2 419	1 606	1 247	(D)
trees of bearing age	40 064	–	780	4 158	6 213	20 125	8 788
thousands	1 782	–	30	115	557	775	305
Mangoes ---- farms	155	–	22	7	35	25	66
cuerdas	2 063	–	14	(D)	30	1 040	(D)
trees not of bearing age	(D)	–	–	(D)	125	(D)	(D)
trees of bearing age	96 618	–	(D)	(D)	1 397	41 652	3 537
thousands	5 755	–	(D)	(D)	73	2 489	168
Soursop ---- farms	87	–	15	5	21	25	21
cuerdas	24	–	3	(D)	3	14	(D)
trees not of bearing age	1 044	–	(D)	(D)	135	800	(D)
trees of bearing age	1 045	–	(D)	(D)	161	333	204
cwt	545	–	80	52	135	156	122
Citron ---- farms	106	1	–	5	48	38	14
cuerdas	812	(D)	–	(D)	274	398	75
trees not of bearing age	15 204	–	–	(D)	(D)	(D)	(D)
trees of bearing age	129 095	(D)	–	(D)	33 835	(D)	10 200
cwt	22 553	(D)	–	(D)	6 585	10 663	2 638
Papayas ---- farms	109	1	11	25	27	21	24
cuerdas	157	(D)	(D)	54	46	26	20
trees not of bearing age	36 548	–	(D)	17 100	(D)	(D)	4 915
trees of bearing age	63 645	(D)	(D)	16 922	22 430	9 928	6 640
cwt	16 966	(D)	(D)	4 419	4 990	4 132	1 476
Passion fruit ---- farms	69	–	10	15	13	13	18
cuerdas	115	–	2	60	33	16	4
trees not of bearing age	7 805	–	–	(D)	(D)	803	–
trees of bearing age	13 847	–	202	9 739	1 337	2 106	463
cwt	5 915	–	167	3 723	1 151	697	177
Lemons and limes ---- farms	159	–	18	9	35	35	62
cuerdas	155	–	2	(D)	22	(D)	17
trees not of bearing age	3 639	–	(D)	–	(D)	(D)	179
trees of bearing age	9 176	–	(D)	57	1 863	(D)	2 511
cwt	4 764	–	(D)	14	593	(D)	1 221
Other fruits ---- farms	97	–	13	11	10	27	36
cuerdas	900	–	1	23	9	826	41
trees not of bearing age	(D)	–	41	–	(D)	302	–
trees of bearing age	46 071	–	17	1 166	193	41 134	3 561
cwt	21 794	–	7	574	76	20 406	731
VEGETABLES AND MELONS							
Tomatoes ---- farms	84	–	12	14	12	22	24
cuerdas	1 003	–	20	296	645	18	24
pounds	16 165 223	–	215 425	9 018 000	6 506 500	198 783	226 515
Cucumbers ---- farms	170	6	12	64	34	21	33
cuerdas	316	24	18	140	71	35	28
pounds	2 423 716	90 000	173 800	1 052 120	637 059	300 532	170 205
String beans ---- farms	71	–	2	28	8	18	15
cuerdas	112	–	(D)	55	(D)	28	14
pounds	148 880	–	(D)	36 660	(D)	33 170	44 200
Lettuce ---- farms	98	5	3	10	39	30	11
cuerdas	75	3	1	8	43	16	4
pounds	1 455 785	200 000	12 400	17 400	1 136 545	68 740	20 700
Peppers ---- farms	136	1	23	28	31	23	30
cuerdas	832	(D)	109	297	296	80	(D)
pounds	9 129 804	(D)	1 088 053	2 485 600	4 288 550	937 735	(D)
Cabbage ---- farms	75	–	9	29	9	22	6
cuerdas	234	–	31	151	33	17	2
pounds	(D)	–	267 000	645 500	30 553	175 900	(D)
Eggplant ---- farms	81	1	5	23	18	14	20
cuerdas	288	(D)	44	79	88	48	(D)
pounds	2 624 965	(D)	(D)	796 860	1 027 400	246 867	136 798
Pumpkins ---- farms	630	6	56	138	147	118	165
cuerdas	2 405	6	224	680	659	464	372
pounds	10 565 921	24 000	1 220 988	1 829 338	3 736 400	2 353 856	1 401 339
Sweet cooking peppers ---- farms	448	–	55	97	83	102	111
cuerdas	395	–	49	101	81	87	77
pounds	930 483	–	88 306	277 365	144 228	203 245	217 339

TIPS [UPF] BATCH_1152 [ACEN,J_MCGRANE] ACEN 12/30/94 10:21 AM MACHINE: EPCV20 DATA:AGRI_TIPS_PRSUM_OP_96.TIPS* 12/30/94 10:05:00 TAPE: NOreel FRAME: 33
TSF:TIPS92-10055680.DAT;1 12/30/94 10:06:10 UTF:TIPS93-10055680.DAT;1 12/30/94 10:06:10 META:AGRI_TIPS_PRSUM_TIPS96_96.DAT;9 12/30/94 10:08:17

Table 71. **Summary by Main Occupation and Age of Operator: 1992** —Con.

[Detail may not add to total due to rounding. For enumeration periods, see appendix A; for meaning of abbreviations and symbols, see introductory text]

Farms with sales of $2,500 or more	Nonagricultural occupation						
		Age of operator					
	Total	Under 25 years	25 to 34 years	35 to 44 years	45 to 54 years	55 to 64 years	65 years and over
FRUITS AND COCONUTS							
Coconuts ---- farms	92	–	2	11	12	22	45
cuerdas	85	–	(D)	(D)	3	30	42
trees not of bearing age	473	–	(D)	(D)	(D)	84	70
trees of bearing age	8 771	–	(D)	84	261	(D)	2 593
hundreds	2 037	–	(D)	(D)	60	1 345	496
Grapefruit ---- farms	263	2	4	25	87	69	76
cuerdas	103	(D)	(D)	9	47	29	13
trees not of bearing age	1 625	–	–	–	1 202	355	68
trees of bearing age	7 196	(D)	(D)	717	2 307	2 518	1 124
hundreds	4 536	(D)	(D)	238	1 615	1 443	972
Oranges ---- farms	870	2	44	128	265	184	247
cuerdas	1 730	(D)	(D)	283	741	357	275
trees not of bearing age	37 390	–	–	9 303	7 815	14 668	5 604
trees of bearing age	152 418	(D)	(D)	25 117	69 000	27 924	21 457
hundreds	119 167	(D)	(D)	22 600	48 340	23 314	19 297
Avocados ---- farms	265	–	19	27	67	79	73
cuerdas	210	–	5	45	30	61	69
trees not of bearing age	3 600	–	–	(D)	(D)	707	1 656
trees of bearing age	10 325	–	345	1 495	1 678	3 820	2 987
thousands	997	–	14	166	123	351	343
Mangoes ---- farms	124	–	2	12	34	20	56
cuerdas	93	–	(D)	(D)	15	5	35
trees not of bearing age	566	–	(D)	(D)	–	232	279
trees of bearing age	4 118	–	(D)	(D)	529	346	1 786
thousands	238	–	(D)	(D)	28	29	79
Soursop ---- farms	82	–	–	7	18	17	40
cuerdas	18	–	–	2	7	3	6
trees not of bearing age	384	–	–	(D)	(D)	44	90
trees of bearing age	1 420	–	–	62	510	252	596
cwt	1 371	–	–	41	253	253	824
Citron ---- farms	95	–	11	12	24	28	20
cuerdas	212	–	12	19	35	107	39
trees not of bearing age	1 110	–	–	(D)	(D)	900	–
trees of bearing age	35 777	–	7 500	(D)	6 700	9 767	(D)
cwt	7 264	–	(D)	(D)	845	2 338	1 397
Papayas ---- farms	98	–	2	14	18	35	29
cuerdas	61	–	(D)	17	17	16	(D)
trees not of bearing age	15 268	–	(D)	(D)	12 000	405	63
trees of bearing age	26 251	–	(D)	8 862	3 027	8 035	(D)
cwt	7 328	–	(D)	1 521	756	1 766	(D)
Passion fruit ---- farms	73	–	–	12	7	15	39
cuerdas	30	–	–	2	25	1	2
trees not of bearing age	7 572	–	–	–	7 545	(D)	(D)
trees of bearing age	466	–	–	(D)	(D)	154	179
cwt	260	–	–	103	(D)	(D)	109
Lemons and limes ---- farms	110	2	3	9	22	27	47
cuerdas	20	(D)	(D)	1	3	8	4
trees not of bearing age	142	–	–	(D)	–	(D)	–
trees of bearing age	2 556	(D)	(D)	63	231	1 059	457
cwt	758	(D)	(D)	17	77	363	122
Other fruits ---- farms	60	–	1	7	7	12	33
cuerdas	29	–	(D)	(D)	3	4	10
trees not of bearing age	(D)	–	–	–	–	(D)	(D)
trees of bearing age	1 871	–	(D)	596	458	(D)	666
cwt	689	–	(D)	278	83	(D)	257
VEGETABLES AND MELONS							
Tomatoes ---- farms	12	–	–	9	2	–	1
cuerdas	3	–	–	1	(D)	–	(D)
pounds	20 284	–	–	(D)	(D)	–	(D)
Cucumbers ---- farms	32	–	1	8	16	6	1
cuerdas	18	–	(D)	3	11	(D)	(D)
pounds	72 654	–	(D)	(D)	43 390	6 000	(D)
String beans ---- farms	5	–	–	2	1	1	1
cuerdas	5	–	–	(D)	(D)	(D)	(D)
pounds	14 500	–	–	(D)	(D)	(D)	(D)
Lettuce ---- farms	8	–	–	2	4	2	–
cuerdas	2	–	–	(D)	1	(D)	–
pounds	16 092	–	–	(D)	6 850	(D)	–
Peppers ---- farms	22	6	1	2	1	3	9
cuerdas	26	6	(D)	(D)	(D)	(D)	7
pounds	83 748	2 400	(D)	(D)	(D)	12 550	14 880
Cabbage ---- farms	5	–	1	2	–	1	1
cuerdas	2	–	(D)	(D)	–	(D)	(D)
pounds	(D)	–	(D)	(D)	–	(D)	(D)
Eggplant ---- farms	18	–	1	12	1	2	2
cuerdas	15	–	(D)	5	(D)	(D)	(D)
pounds	45 447	–	(D)	15 097	(D)	(D)	(D)
Pumpkins ---- farms	187	6	7	39	41	47	47
cuerdas	506	12	29	102	238	71	54
pounds	1 954 567	60 000	86 827	249 830	960 960	295 750	301 200
Sweet cooking peppers ---- farms	123	2	5	31	34	24	27
cuerdas	65	(D)	(D)	13	12	10	21
pounds	165 560	(D)	23 300	24 710	54 280	30 580	(D)

TIPS [UPF] BATCH_1152 [ACEN,J_MCGRANE] ACEN 12/30/94 10:21 AM MACHINE: EPCV20 DATA:AGRI_TIPS_PRSUM_OP_96.TIPS* 12/30/94 10:05:00 TAPE: NOreel FRAME: 34
TSF:TIPS92-10055680.DAT;1 12/30/94 10:06:10 UTF:TIPS93-10055680.DAT;1 12/30/94 10:06:10 META:AGRI_PRSUM_TIPS96_96.DAT;9 12/30/94 10:08:17

Table 71. **Summary by Main Occupation and Age of Operator: 1992** —Con.

[Detail may not add to total due to rounding. For enumeration periods, see appendix A; for meaning of abbreviations and symbols, see introductory text]

Farms with sales of $2,500 or more	Agricultural occupation						
		Age of operator					
	Total	Under 25 years	25 to 34 years	35 to 44 years	45 to 54 years	55 to 64 years	65 years and over
VEGETABLES AND MELONS—Con.							
Watermelons ---- farms	51	1	2	16	9	9	14
cuerdas	313	(D)	(D)	62	164	39	(D)
pounds	(D)	(D)	(D)	276 550	1 830 000	532 150	210 550
Honeydew melons ---- farms	4	–	–	1	2	1	–
cuerdas	(D)	–	–	(D)	(D)	(D)	–
pounds	(D)	–	–	(D)	(D)	(D)	–
Cantaloups ---- farms	3	–	–	–	2	–	1
cuerdas	(D)	–	–	–	(D)	–	(D)
pounds	(D)	–	–	–	(D)	–	(D)
Sweet corn ---- farms	52	–	–	24	11	8	9
cuerdas	34	–	–	9	3	9	13
pounds	39 890	–	–	9 100	2 320	8 600	19 870
Other vegetables and melons ---- farms	113	–	6	24	15	38	30
cuerdas	274	–	16	61	82	29	86
pounds	752 504	–	(D)	234 248	259 620	(D)	82 200
OTHER CROPS							
Horticultural specialties ---- farms	227	6	26	65	45	66	19
cuerdas	1 226	18	292	317	258	255	86
Pastures for grazing/roughage ---- farms	2 051	39	176	375	472	459	530
cuerdas	133 253	1 709	9 385	30 087	35 052	27 992	29 028
Tree seedlings (coffee, orange, plantains, etc.) ---- farms	142	6	9	25	33	38	31
cuerdas	830	12	65	130	174	275	174
Other crops ---- farms	106	–	16	15	24	11	40
cuerdas	2 931	–	(D)	252	591	(D)	1 305

TIPS [UPF] BATCH_1152 [ACEN,J_MCGRANE] ACEN 12/30/94 10:21 AM MACHINE: EPCV20 DATA:AGRI_TIPS_PRSUM_OP_96.TIPS* 12/30/94 10:05:00 TAPE: NOreel FRAME: 35
TSF:TIPS92-10055680.DAT;1 12/30/94 10:06:10 UTF:TIPS93-10055680.DAT;1 12/30/94 10:06:10 META:AGRI_PRSUM_TIPS96_96.DAT;9 12/30/94 10:08:17

Table 71. **Summary by Main Occupation and Age of Operator: 1992** —Con.

[Detail may not add to total due to rounding. For enumeration periods, see appendix A; for meaning of abbreviations and symbols, see introductory text]

Farms with sales of $2,500 or more	Nonagricultural occupation						
		Age of operator					
	Total	Under 25 years	25 to 34 years	35 to 44 years	45 to 54 years	55 to 64 years	65 years and over
VEGETABLES AND MELONS—Con.							
Watermelons ---- farms	4	–	–	1	1	2	–
cuerdas	18	–	–	(D)	(D)	(D)	–
pounds	(D)	–	–	(D)	(D)	(D)	–
Honeydew melons ---- farms	2	–	1	–	–	1	–
cuerdas	(D)	–	(D)	–	–	(D)	–
pounds	(D)	–	(D)	–	–	(D)	–
Cantaloups ---- farms	1	–	1	–	–	–	–
cuerdas	(D)	–	(D)	–	–	–	–
pounds	(D)	–	(D)	–	–	–	–
Sweet corn ---- farms	18	–	–	–	3	7	8
cuerdas	15	–	–	–	7	1	7
pounds	16 420	–	–	–	8 400	820	7 200
Other vegetables and melons ---- farms	24	–	1	11	7	3	2
cuerdas	19	–	(D)	2	11	1	(D)
pounds	40 391	–	(D)	2 103	31 288	(D)	(D)
OTHER CROPS							
Horticultural specialties ---- farms	101	–	20	29	27	16	9
cuerdas	149	–	18	22	92	8	9
Pastures for grazing/roughage ---- farms	961	3	51	217	242	249	199
cuerdas	34 385	60	1 296	7 068	10 721	7 489	7 751
Tree seedlings (coffee, orange, plantains, etc.) ---- farms	69	–	1	27	16	6	19
cuerdas	297	–	(D)	108	87	(D)	59
Other crops ---- farms	38	–	1	2	7	15	13
cuerdas	790	–	(D)	(D)	360	74	24

TIPS [UPF] BATCH_1152 [ACEN,J_MCGRANE] ACEN 12/30/94 10:21 AM MACHINE: EPCV20 DATA:AGRI_TIPS_PRSUM_OP_96.TIPS* 12/30/94 10:05:00 TAPE: NOreel FRAME: 36
TSF:TIPS92-10055680.DAT;1 12/30/94 10:06:10 UTF:TIPS93-10055680.DAT;1 12/30/94 10:06:10 META:AGRI_PRSUM_TIPS96_96.DAT;9 12/30/94 10:08:17

Table 72. **Summary by Size of Farm: 1992**

[Detail may not add to total due to rounding. For enumeration periods, see appendix A; for meaning of abbreviations and symbols, see introductory text]

Farms with sales of $2,500 or more	Total	Less than 10 cuerdas	10 to 19 cuerdas	20 to 49 cuerdas	50 to 99 cuerdas	100 to 174 cuerdas	175 to 259 cuerdas	260 cuerdas or more
FARMS AND LAND IN FARMS								
Farms ..... number	13 303	3 694	3 128	3 222	1 574	767	345	573
Land in farms ..... cuerdas	734 213	19 082	43 614	96 785	108 099	97 811	73 204	295 619
Average size of farm ..... cuerdas	55.2	5.2	13.9	30.0	68.7	127.5	212.2	515.9
Farms by size:								
Less than 10 cuerdas	3 694	3 694	–	–	–	–	–	–
10 to 19 cuerdas	3 128	–	3 128	–	–	–	–	–
20 to 49 cuerdas	3 222	–	–	3 222	–	–	–	–
50 to 99 cuerdas	1 574	–	–	–	1 574	–	–	–
100 to 174 cuerdas	767	–	–	–	–	767	–	–
175 to 259 cuerdas	345	–	–	–	–	–	345	–
260 cuerdas or more	573	–	–	–	–	–	–	573
LAND IN FARMS ACCORDING TO USE								
Total cultivated cropland ..... farms	10 982	3 318	2 779	2 729	1 154	500	194	308
cuerdas	240 018	13 659	25 555	44 629	37 415	26 419	18 907	73 434
Cropland used for crops ..... farms	10 844	3 270	2 755	2 708	1 129	492	190	300
cuerdas	192 247	12 611	22 290	36 940	28 075	20 295	15 224	56 811
Farms by cuerdas used for crops:								
Less than 10 cuerdas	6 481	3 270	1 737	1 025	293	92	40	24
10 to 19 cuerdas	2 343	–	1 018	977	243	82	12	11
20 to 49 cuerdas	1 366	–	–	706	428	148	37	47
50 to 99 cuerdas	375	–	–	–	165	116	37	57
100 to 174 cuerdas	132	–	–	–	–	54	30	48
175 to 259 cuerdas	66	–	–	–	–	–	34	32
260 cuerdas or more	81	–	–	–	–	–	–	81
Cropland that lie at rest ..... farms	2 600	537	700	667	402	122	56	116
cuerdas	47 771	1 048	3 265	7 688	9 339	6 124	3 683	16 623
Cultivated and/or improved pastures ..... farms	3 297	363	542	914	626	361	182	309
cuerdas	179 081	1 182	4 514	14 960	23 811	24 460	24 099	86 055
Natural pastures ..... farms	3 070	499	550	775	506	307	149	284
cuerdas	147 739	1 326	3 896	12 194	17 635	20 257	13 354	79 078
Pastures overgrown with brush ..... farms	1 986	267	496	583	287	153	79	121
cuerdas	46 581	653	2 995	6 533	8 530	8 012	6 235	13 623
Other land ..... farms	6 860	1 497	1 641	1 786	923	457	199	357
cuerdas	120 795	2 262	6 655	18 469	20 708	18 663	10 609	43 429
Woodland ..... farms	2 676	318	514	742	509	256	117	220
cuerdas	63 931	490	2 229	6 987	11 693	10 788	6 216	25 527
Land in lakes, ponds, buildings, roads, or wasteland ..... farms	5 356	1 254	1 290	1 355	705	331	148	273
cuerdas	56 864	1 772	4 426	11 482	9 015	7 875	4 393	17 902
IRRIGATION								
Irrigated land ..... farms	622	134	53	107	66	68	37	157
cuerdas	44 757	214	280	954	1 638	3 126	4 599	33 946
Public system ..... farms	195	55	13	33	18	24	14	38
cuerdas	13 538	117	89	247	727	905	935	10 518
Private system ..... farms	443	79	40	74	49	49	32	120
cuerdas	31 219	98	191	707	910	2 221	3 664	23 428
Farms by major source of irrigation water:								
Well or cistern	242	51	17	40	22	23	17	72
River or stream	89	22	22	20	4	8	2	11
Lake or private pond	73	5	2	7	13	8	12	26
Canal or irrigation district	157	37	10	35	14	21	5	35
Other	61	19	2	5	13	8	1	13
OCCUPATION AND TENURE OF OPERATOR								
All operators	13 303	3 694	3 128	3 222	1 574	767	345	573
Full owners	9 963	3 174	2 579	2 433	941	452	150	234
Part owners	1 749	231	271	427	350	171	98	201
Tenants	1 591	289	278	362	283	144	97	138
Principal occupation:								
Agricultural:								
Full owners	6 273	1 816	1 711	1 653	557	301	98	137
Part owners	1 178	122	127	273	273	139	81	163
Tenants	1 053	163	168	252	190	99	80	101
Nonagricultural:								
Full owners	2 802	1 144	630	552	265	99	40	72
Part owners	469	102	129	124	63	21	11	19
Tenants	442	116	86	84	78	38	14	26
Not reported:								
Full owners	888	214	238	228	119	52	12	25
Part owners	102	7	15	30	14	11	6	19
Tenants	96	10	24	26	15	7	3	11
FARMS BY TYPE OF ORGANIZATION								
Individual or family ..... farms	11 670	3 395	2 769	2 792	1 375	638	281	420
cuerdas	584 706	17 419	38 824	83 837	94 579	81 259	59 763	209 026
Partnership ..... farms	209	39	37	56	24	12	10	31
cuerdas	25 622	194	477	1 702	1 692	1 603	2 092	17 861
Corporation ..... farms	325	37	52	92	26	17	29	72
cuerdas	52 519	188	752	2 757	1 662	2 377	6 174	38 610
Other ..... farms	1 099	223	270	282	149	100	25	50
cuerdas	71 367	1 281	3 562	8 489	10 165	12 572	5 175	30 122

TIPS [UPF] BATCH_1152 [ACEN,J_MCGRANE] ACEN 12/30/94 10:21 AM MACHINE: EPCV20 DATA:AGRI_TIPS_PRSUM_OP_96.TIPS* 12/30/94 10:05:00 TAPE: NOreel FRAME: 37
TSF:TIPS92-10055680.DAT;1 12/30/94 10:06:10 UTF:TIPS93-10055680.DAT;1 12/30/94 10:06:10 META:AGRI_PRSUM_TIPS96_96.DAT;9 12/30/94 10:08:17

Table 72. **Summary by Size of Farm: 1992** —Con.

[Detail may not add to total due to rounding. For enumeration periods, see appendix A; for meaning of abbreviations and symbols, see introductory text]

Farms with sales of $2,500 or more	Total	Less than 10 cuerdas	10 to 19 cuerdas	20 to 49 cuerdas	50 to 99 cuerdas	100 to 174 cuerdas	175 to 259 cuerdas	260 cuerdas or more
OPERATOR CHARACTERISTICS								
Operators by years operating present farm:								
Less than 2 years	1 307	480	228	274	185	68	20	52
2 to 4 years	1 849	613	380	418	242	85	67	44
5 to 9 years	2 349	711	519	528	277	145	70	99
10 years or more	7 041	1 771	1 833	1 767	747	416	165	342
Not reported	757	119	168	235	123	53	23	36
Operators by place of residence:								
On farm operated	9 403	2 920	2 413	2 335	929	423	127	256
Off farm operated	3 900	774	715	887	645	344	218	317
Not reported	–	–	–	–	–	–	–	–
Operators by age group:								
Under 25 years	83	15	7	26	13	21	–	1
25 to 34 years	867	266	184	198	94	64	25	36
35 to 44 years	2 467	717	557	547	352	147	65	82
45 to 54 years	3 302	922	757	813	378	162	96	174
55 to 64 years	3 240	895	759	778	395	160	79	174
65 years and over	3 344	879	864	860	342	213	80	106
Average age	54.6	54.0	55.5	55.2	53.7	53.8	53.9	54.4
Operators by highest level of school attended:								
None	650	237	219	138	38	10	5	3
Elementary school	4 019	1 224	1 202	988	365	139	38	63
Secondary school	5 308	1 568	1 077	1 359	626	307	165	206
College	1 870	368	385	381	266	199	85	186
Graduate	687	157	85	140	145	60	30	70
Not reported	769	140	160	216	134	52	22	45
Operators by days worked off farm:								
None	8 395	2 178	1 995	2 180	928	511	223	380
Any	4 087	1 382	939	795	516	203	102	150
1 to 49 days	317	102	65	63	42	17	16	12
50 to 99 days	295	63	86	69	42	14	8	13
100 to 149 days	319	124	78	49	34	21	6	7
150 to 199 days	363	122	76	83	47	21	10	4
200 days or more	2 793	971	634	531	351	130	62	114
Not reported	821	134	194	247	130	53	20	43
Operators by principal source of income:								
Sale of agricultural products	6 543	1 358	1 499	1 814	861	455	194	362
Other farm-related income	757	240	181	157	77	36	39	27
Nonfarm-related income	5 195	1 956	1 262	1 016	499	226	95	141
Not reported	808	140	186	235	137	50	17	43
Operators by percent of income from farming:								
Less than 25 percent	4 510	1 724	1 049	892	437	191	93	124
25 to 49 percent	2 101	601	589	519	206	104	31	51
50 to 74 percent	1 384	375	401	367	110	60	25	46
75 percent or more	4 424	843	877	1 197	675	356	162	314
Not reported	884	151	212	247	146	56	34	38
Operators by main occupation:								
Agricultural	8 504	2 101	2 006	2 178	1 020	539	259	401
Nonagricultural	3 713	1 362	845	760	406	158	65	117
Not reported	1 086	231	277	284	148	70	21	55
FARMS BY MARKET VALUE OF AGRICULTURAL PRODUCTS SOLD								
$2,500 to $4,999	4 593	2 181	1 257	775	264	78	27	11
$5,000 to $7,499	2 566	786	777	703	187	55	31	27
$7,500 to $9,999	1 248	218	407	412	131	67	7	6
$10,000 to $19,999	2 115	278	448	741	358	172	66	52
$20,000 to $39,999	1 071	78	68	355	291	134	56	89
$20,000 to $24,999	447	33	38	174	97	44	27	34
$25,000 to $29,999	362	32	18	108	103	62	14	25
$30,000 to $39,999	262	13	12	73	91	28	15	30
$40,000 to $59,999	348	39	16	56	120	67	20	30
$40,000 to $49,999	209	25	10	30	69	50	9	16
$50,000 to $59,999	139	14	6	26	51	17	11	14
$60,000 or more	1 362	114	155	180	223	194	138	358
FARMS BY TYPE								
Sugarcane	361	36	52	97	48	22	34	72
Coffee	5 076	1 467	1 516	1 376	434	173	43	67
Vegetables and melons	219	101	31	36	22	18	3	8
Fruits and coconuts	2 106	718	478	531	208	108	32	31
Horticultural specialties	288	203	23	31	25	2	2	2
Grains and farinaceous crops	393	93	105	122	36	19	3	15
General farms, primarily crops	929	185	243	249	152	52	12	36
Livestock, except dairy, poultry, and animal specialties	2 450	524	430	537	431	233	131	164
Dairy farms	723	32	71	129	160	109	71	151
Poultry and poultry products	524	201	154	89	38	15	9	18
Animal specialties	104	66	16	4	3	7	2	6
General farms, primarily livestock	130	68	9	21	17	9	3	3

TIPS [UPF] BATCH_1152 [ACEN,J_MCGRANE] ACEN 12/30/94 10:21 AM MACHINE: EPCV20 DATA:AGRI_TIPS_PRSUM_OP_96.TIPS* 12/30/94 10:05:00 TAPE: NOreel FRAME: 38
TSF:TIPS92-10055680.DAT;1 12/30/94 10:06:10 UTF:TIPS93-10055680.DAT;1 12/30/94 10:06:10 META:AGRI_PRSUM_TIPS96_96.DAT;9 12/30/94 10:08:17

Table 72. **Summary by Size of Farm: 1992** —Con.

[Detail may not add to total due to rounding. For enumeration periods, see appendix A; for meaning of abbreviations and symbols, see introductory text]

Farms with sales of $2,500 or more		Total	Less than 10 cuerdas	10 to 19 cuerdas	20 to 49 cuerdas	50 to 99 cuerdas	100 to 174 cuerdas	175 to 259 cuerdas	260 cuerdas or more
MARKET VALUE OF AGRICULTURAL PRODUCTS SOLD									
Total sales	farms	13 303	3 694	3 128	3 222	1 574	767	345	573
	dollars	545 543 309	41 816 534	50 846 451	71 430 173	77 896 801	58 347 014	44 794 604	200 411 732
Average per farm	dollars	41 009	11 320	16 255	22 170	49 490	76 072	129 839	349 759
Crops, including horticultural specialties and other agricultural products	farms	10 580	3 161	2 681	2 673	1 091	487	181	306
	dollars	183 897 465	20 062 673	18 496 145	32 655 781	33 213 013	17 798 338	12 000 631	49 670 884
Sugarcane	farms	408	37	62	108	57	30	36	78
	dollars	24 713 153	168 687	353 804	1 087 180	1 503 955	1 156 096	4 658 876	15 784 555
Coffee	farms	6 566	1 866	1 878	1 736	631	261	86	108
	dollars	51 982 963	6 839 841	10 255 189	13 978 106	8 346 083	5 724 402	1 983 909	4 855 433
Pineapples	farms	108	35	14	32	7	4	7	9
	dollars	11 239 942	126 589	113 696	391 825	85 855	193 080	2 061 500	8 267 397
Plantains	farms	4 278	1 128	1 078	1 182	510	221	60	99
	dollars	22 051 481	2 509 873	2 892 595	5 690 346	4 323 179	2 451 401	884 914	3 299 173
Bananas	farms	3 084	899	823	820	311	130	47	54
	dollars	5 243 003	600 612	758 174	1 104 934	899 347	553 202	753 846	572 888
Grains and farinaceous crops	farms	2 608	756	669	704	269	124	31	55
	dollars	9 163 165	848 641	1 116 805	2 245 536	1 472 308	677 339	246 425	2 556 111
Fruits and coconuts	farms	3 468	1 018	913	855	361	172	59	90
	dollars	10 852 076	682 647	718 303	1 094 009	732 410	692 178	181 322	6 751 207
Vegetables and melons	farms	1 433	439	323	327	164	95	24	61
	dollars	15 998 800	1 343 171	403 618	1 772 214	1 773 889	4 999 266	746 534	4 960 108
Horticultural specialties	farms	370	212	31	53	40	14	6	14
	dollars	28 162 220	6 770 446	1 478 467	4 466 119	13 342 337	590 549	(D)	(D)
Other agricultural products	farms	564	98	131	180	73	30	17	35
	dollars	4 490 662	172 166	405 494	825 512	733 650	760 825	(D)	(D)
Livestock, poultry, and their products	farms	6 421	1 500	1 253	1 474	993	509	258	434
	dollars	361 645 844	21 753 861	32 350 306	38 774 392	44 683 788	40 548 676	32 793 973	150 740 848
Cattle and calves	farms	4 565	583	795	1 177	886	474	245	405
	dollars	49 546 365	1 694 203	2 507 147	5 206 557	7 136 963	6 072 373	5 047 023	21 882 099
Poultry and poultry products	farms	1 695	689	451	322	131	52	15	35
	dollars	98 403 122	16 356 340	26 554 313	19 017 417	12 319 301	6 165 732	3 992 015	13 998 004
Dairy products	farms	561	6	15	75	141	103	70	151
	dollars	197 699 171	140 698	1 331 974	12 039 079	23 512 553	27 219 151	23 371 036	110 084 680
Hogs and pigs	farms	1 644	591	301	364	216	76	32	64
	dollars	11 038 905	2 581 915	1 687 789	2 319 164	1 371 230	903 256	228 486	1 947 065
Sheep and goats	farms	289	101	48	54	24	32	8	22
	dollars	448 628	132 147	47 550	55 935	29 245	110 214	3 626	69 911
Other livestock and livestock products	farms	499	194	88	96	53	29	13	26
	dollars	4 509 653	848 558	221 533	136 240	314 496	77 950	151 787	2 759 089
OTHER FARM-RELATED INCOME									
Custom farmwork done for others	farms	265	78	58	63	25	23	2	16
	dollars	1 732 275	230 651	266 376	257 552	(D)	191 633	(D)	602 183
Recreational services	farms	161	55	44	33	25	1	–	3
	dollars	381 342	143 776	14 990	32 094	15 482	(D)	–	(D)
Rent from farmland	farms	143	20	7	24	32	28	7	25
	dollars	1 342 282	57 995	20 292	123 031	36 155	259 979	49 108	795 722
Participation in government farm programs	farms	2 846	513	540	693	460	295	132	213
	dollars	12 512 322	630 628	1 059 914	2 169 909	2 134 836	1 669 272	1 186 232	3 661 531
SELECTED PRODUCTION EXPENSES									
Livestock, poultry, and fish purchased	farms	4 952	1 118	837	1 024	842	470	241	420
	dollars	37 007 096	3 421 114	4 017 047	4 472 227	5 041 525	3 603 757	3 359 589	13 091 837
Feed purchased for livestock, poultry, and fish	farms	6 519	1 543	1 281	1 489	995	516	259	436
	dollars	140 261 362	10 662 942	18 902 575	17 165 466	18 189 916	14 689 644	12 260 689	48 390 130
Medicines and drugs purchased for livestock and poultry	farm	7 088	1 755	1 428	1 633	1 028	542	262	440
	dollars	8 762 301	504 735	728 314	959 018	947 459	1 116 818	981 863	3 524 094
Seeds, bulbs, plants, and trees purchased	farms	5 538	1 686	1 221	1 298	663	314	128	228
	dollars	6 657 805	788 726	656 536	1 157 461	1 545 954	557 673	573 304	1 378 151
Commercial fertilizer purchased	farms	8 222	2 333	2 020	1 942	898	452	222	355
	dollars	16 360 846	1 307 515	1 243 157	2 237 416	3 114 192	1 665 507	1 291 739	5 501 320
Gasoline and other fuel and oil products purchased	farms	9 219	2 345	2 037	2 179	1 195	626	302	535
	dollars	13 078 650	1 198 027	1 159 559	1 948 789	2 053 835	1 561 007	1 013 765	4 143 668
Wages and salaries of hired farm workers and family members	farms	8 215	1 767	1 935	2 039	1 109	594	272	499
	dollars	89 640 048	4 608 711	5 521 732	11 514 388	13 062 432	9 384 044	7 803 059	37 745 682
Contract labor	farms	628	94	84	131	110	87	39	83
	dollars	3 954 646	182 710	125 807	261 480	692 734	399 454	785 827	1 506 634
Machine hire and customwork	farms	3 000	517	602	757	497	269	127	231
	dollars	5 769 539	240 250	294 716	626 714	784 867	870 785	898 313	2 053 894
Agricultural chemicals purchased	farms	6 719	1 892	1 612	1 554	788	379	178	316
	dollars	8 785 608	531 677	594 758	1 118 469	1 363 116	1 440 384	725 292	3 011 912

TIPS [UPF] BATCH_1152 [ACEN,J_MCGRANE] ACEN 12/30/94 10:21 AM MACHINE: EPCV20 DATA:AGRI_TIPS_PRSUM_OP_96.TIPS* 12/30/94 10:05:00 TAPE: NOreel FRAME: 39
TSF:TIPS92-10055680.DAT;1 12/30/94 10:06:10 UTF:TIPS93-10055680.DAT;1 12/30/94 10:06:10 META:AGRI_TIPS_PRSUM_PRS96_96.DAT;9 12/30/94 10:08:17

Table 72. **Summary by Size of Farm: 1992** —Con.

[Detail may not add to total due to rounding. For enumeration periods, see appendix A; for meaning of abbreviations and symbols, see introductory text]

Farms with sales of $2,500 or more	Total	Less than 10 cuerdas	10 to 19 cuerdas	20 to 49 cuerdas	50 to 99 cuerdas	100 to 174 cuerdas	175 to 259 cuerdas	260 cuerdas or more
SELECTED MACHINERY, EQUIPMENT, BUILDINGS, AND FACILITIES ON JULY 1, 1993								
Selected machinery and equipment:								
Automobiles, jeeps, pickups, and motortrucks ..... farms	8 187	2 022	1 782	1 962	1 116	568	251	486
number	12 989	2 584	2 307	2 921	2 080	1 181	536	1 380
Wheel tractors ..... farms	1 104	70	89	164	188	170	125	298
number	2 061	78	104	205	276	298	186	914
Crawler tractors ..... farms	249	4	11	40	46	27	36	85
number	338	4	12	41	54	35	51	141
Carts (oxen or tractor drawn) ..... farms	1 110	78	142	186	220	152	90	242
number	2 504	108	167	259	381	328	253	1 008
Coffee depulpers ..... farms	2 665	472	613	885	367	173	62	93
number	2 771	472	617	935	395	188	63	101
Mechanical coffee dryers ..... farms	440	29	55	136	109	51	17	43
number	689	37	80	169	202	103	23	75
Solar or air coffee dryers ..... farms	158	28	38	40	28	12	3	9
number	252	31	53	76	40	13	14	25
Mechanical coffee washers ..... farms	214	19	10	65	54	28	12	26
number	227	19	10	66	64	29	13	26
Milking machines ..... farms	553	3	13	72	141	103	70	151
number	3 916	3	41	363	551	604	474	1 880
Milk coolers ..... farms	553	3	13	72	141	103	70	151
number	808	3	13	80	174	143	92	303
Emergency electric generators ..... farms	702	37	44	109	143	115	80	174
number	792	37	46	109	147	124	86	243
Selected buildings and facilities:								
Storage buildings for crops ..... farms	2 514	497	453	613	421	232	80	218
number	3 315	756	523	763	496	309	106	362
Buildings for machinery ..... farms	1 503	152	262	302	287	171	86	243
number	1 682	179	268	312	305	188	99	331
Houses for agregados and other workers ..... farms	1 089	125	114	268	184	128	64	206
number	2 096	156	138	406	372	280	145	599
ESTIMATED MARKET VALUE OF ALL MACHINERY AND EQUIPMENT								
Total ..... farms	9 530	2 298	2 075	2 369	1 290	661	308	529
dollars	175 359 578	18 252 940	16 096 065	23 407 655	31 055 753	18 676 567	12 297 645	55 572 953
Farms by value group:								
$1 to $999 ..... number	512	213	142	120	21	3	9	4
dollars	232 774	99 768	64 058	48 642	11 075	1 800	5 906	1 525
$1,000 to $9,999 ..... number	6 004	1 667	1 560	1 685	620	292	93	87
dollars	23 332 995	5 696 618	5 483 117	6 998 546	2 891 525	1 334 343	495 568	433 278
$10,000 or more ..... number	3 014	418	373	564	649	366	206	438
dollars	151 793 809	12 456 554	10 548 890	16 360 467	28 153 153	17 340 424	11 796 171	55 138 150
$10,000 to $29,999 ..... number	1 795	295	288	414	398	187	91	122
dollars	29 057 195	4 535 170	4 621 680	6 464 510	6 382 193	3 194 403	1 784 958	2 074 281
$30,000 to $49,999 ..... number	518	63	44	91	131	63	47	79
dollars	18 863 020	2 281 632	1 558 626	3 278 035	4 724 811	2 316 795	1 829 866	2 873 255
$50,000 or more ..... number	701	60	41	59	120	116	68	237
dollars	103 873 594	5 639 752	4 368 584	6 617 922	17 046 149	11 829 226	8 181 347	50 190 614
Not reported ..... farms	3 773	1 396	1 053	853	284	106	37	44
AGRICULTURAL CHEMICALS USED, INCLUDING FERTILIZER								
Total ..... farms	8 922	2 570	2 127	2 070	1 003	506	235	411
Lime ..... farms	1 690	398	402	412	234	105	51	88
cuerdas on which used	21 701	1 064	2 464	3 705	3 287	2 100	1 704	7 377
tons	33 253	1 745	2 983	5 746	4 409	3 275	2 613	12 482
Fertilizer for cropland ..... farms	7 092	2 215	1 841	1 665	693	327	135	216
cuerdas on which used	120 624	8 189	13 676	20 957	16 513	12 059	9 829	39 401
Fertilizer for pastureland ..... farms	1 572	114	229	422	298	187	111	211
cuerdas on which used	76 273	310	1 592	6 300	10 334	9 849	9 611	38 275
Chemical products (sprays, dusts, fumigants, etc.) used to control—								
Insects on crops and cultivated and/or improved pastures ..... farms	3 388	906	752	868	422	214	72	154
cuerdas on which used	58 115	2 681	4 444	9 955	8 589	7 045	3 374	22 027
Diseases in crops and orchards ..... farms	1 460	324	334	403	209	97	33	60
cuerdas on which used	25 247	984	2 064	4 537	4 041	4 053	1 762	7 809
Weeds or grass in crops and pastures ..... farms	4 527	1 211	1 073	1 050	519	283	136	255
cuerdas on which used	99 881	4 369	7 487	12 367	12 762	10 198	10 979	41 720
Nematodes ..... farms	885	185	133	241	166	83	36	41
cuerdas on which used	14 499	467	740	2 708	2 296	2 380	1 802	4 108
HIRED FARM WORKERS, AGREGADOS, AND SHARECROPPERS								
Workers who worked 5 months or more ..... farms	2 435	212	321	577	474	309	167	375
number	11 263	430	580	1 431	1 754	1 474	1 205	4 389
Workers who worked less than 5 months ..... farms	7 060	1 637	1 775	1 805	878	456	177	332
number	28 876	4 453	5 436	7 382	4 300	2 303	1 255	3 747
Agregado and sharecropper families living on place July 1, 1993 ..... farms	910	68	152	224	161	98	39	168
number	2 016	104	274	405	363	213	103	554

TIPS [UPF] BATCH_1152 [ACEN,J_MCGRANE] ACEN 12/30/94 10:21 AM MACHINE: EPCV20 DATA:AGRI_TIPS_PRSUM_OP_96.TIPS* 12/30/94 10:05:00 TAPE: NOreel FRAME: 40
TSF:TIPS92-10055680.DAT;1 12/30/94 10:06:10 UTF:TIPS93-10055680.DAT;1 12/30/94 10:06:10 META:AGRI_TIPS_PRSUM_TIPS96_96.DAT;9 12/30/94 10:08:17

Table 72. **Summary by Size of Farm: 1992** —Con.

[Detail may not add to total due to rounding. For enumeration periods, see appendix A; for meaning of abbreviations and symbols, see introductory text]

Farms with sales of $2,500 or more	Total	Less than 10 cuerdas	10 to 19 cuerdas	20 to 49 cuerdas	50 to 99 cuerdas	100 to 174 cuerdas	175 to 259 cuerdas	260 cuerdas or more
LIVESTOCK, POULTRY, AND THEIR PRODUCTS								
Inventory								
Cattle and calves ..... farms	4 828	696	836	1 255	905	489	243	404
number	296 750	5 793	11 521	29 577	43 045	42 168	31 997	132 649
Cows ..... farms	3 695	497	581	967	680	395	219	356
number	156 335	1 966	4 120	13 371	21 007	23 275	17 633	74 963
Heifers and heifer calves ..... farms	3 304	376	503	854	669	367	190	345
number	75 345	1 726	3 331	7 334	11 006	10 670	8 036	33 242
Bull calves under 6 months old ..... farms	2 309	235	359	600	423	300	147	245
number	20 631	779	1 513	2 721	3 104	2 927	2 048	7 539
Steers and bulls ..... farms	3 711	381	560	1 007	781	415	216	351
number	44 439	1 322	2 557	6 151	7 928	5 296	4 280	16 905
Dairy cattle ..... farms	2 027	336	365	480	361	202	98	185
number	149 419	1 561	3 348	11 960	19 409	21 233	16 658	75 250
Cows ..... farms	1 499	218	271	380	254	146	77	153
number	103 196	529	1 532	7 420	12 950	14 671	11 550	54 544
Heifers and heifer calves ..... farms	1 310	162	203	316	268	143	71	147
number	38 372	758	1 242	3 490	5 189	5 319	4 299	18 075
Bull calves under 6 months old ..... farms	766	72	132	196	133	97	47	89
number	4 232	133	400	604	580	744	376	1 395
Bulls ..... farms	1 100	113	112	246	245	144	83	157
number	3 619	141	174	446	690	499	433	1 236
Beef and other cattle ..... farms	3 775	501	681	1 023	726	373	182	289
number	147 331	4 232	8 173	17 617	23 636	20 935	15 339	57 399
Cows ..... farms	2 458	309	368	658	483	271	146	223
number	53 139	1 437	2 588	5 951	8 057	8 604	6 083	20 419
Heifers and heifer calves ..... farms	2 218	231	330	586	475	252	126	218
number	36 973	968	2 089	3 844	5 817	5 351	3 737	15 167
Bull calves under 6 months old ..... farms	1 722	178	247	457	345	219	105	171
number	16 399	646	1 113	2 117	2 524	2 183	1 672	6 144
Steers and bulls ..... farms	2 936	301	478	826	620	319	154	238
number	40 820	1 181	2 383	5 705	7 238	4 797	3 847	15 669
Hogs and pigs ..... farms	1 898	661	381	432	232	84	35	73
number	131 695	36 223	22 109	27 400	17 913	11 422	3 219	13 409
Under 3 months old ..... farms	1 225	384	237	289	151	68	29	67
number	68 570	17 257	11 648	14 327	10 816	6 357	1 813	6 352
3 months old or older ..... farms	1 670	590	347	371	185	76	33	68
number	63 125	18 966	10 461	13 073	7 097	5 065	1 406	7 057
Hogs and pigs kept for breeding ..... farms	1 227	428	246	261	141	60	27	64
number	19 209	5 429	2 783	4 093	2 327	1 313	680	2 584
Boars ..... farms	990	319	186	231	115	55	25	59
number	1 823	573	290	411	204	95	48	202
Sows and gilts ..... farms	1 227	428	246	261	141	60	27	64
number	17 386	4 856	2 493	3 682	2 123	1 218	632	2 382
Horses ..... farms	1 170	256	185	212	173	138	59	147
number	6 346	788	617	1 057	663	699	358	2 164
Sheep ..... farms	319	72	35	67	38	39	19	49
number	11 268	546	759	2 659	1 021	2 508	368	3 407
Goats ..... farms	584	216	96	131	48	51	9	33
number	10 923	3 559	1 230	2 861	656	739	90	1 788
Hives of bees ..... farms	77	26	13	9	13	6	7	3
number	1 926	239	698	210	92	(D)	608	(D)
Rabbits ..... farms	359	162	64	85	25	18	2	3
number	38 181	16 288	7 232	8 113	5 049	1 379	(D)	(D)
Other livestock ..... farms	49	27	1	3	16	1	–	1
number	253	99	(D)	7	86	(D)	–	(D)
Started pullets ..... farms	288	122	89	42	13	7	1	14
number	365 037	56 280	41 847	1 550	491	89 595	(D)	(D)
Chicken hens of laying age ..... farms	1 110	465	303	205	78	31	10	18
number	1 550 404	361 773	143 356	189 028	139 876	138 952	162 803	414 616
Under 1 year old ..... farms	748	296	230	133	48	21	6	14
number	994 905	280 862	100 599	61 181	(D)	(D)	(D)	(D)
1 year old or older ..... farms	664	302	161	117	48	17	8	11
number	555 499	80 911	42 757	127 847	(D)	(D)	(D)	(D)
Chicken eggs produced ..... farms	1 123	470	303	206	85	31	10	18
dozen	27 022 634	6 021 133	2 508 741	2 176 873	2 946 228	2 862 924	3 105 356	7 401 379
Broilers ..... farms	791	268	239	167	54	27	7	29
number	10 145 973	1 641 196	3 356 819	2 236 355	1 347 193	546 360	194 188	823 862
Roosters ..... farms	1 154	506	285	182	93	48	12	28
number	31 243	9 992	4 644	10 949	1 662	2 106	352	1 538
Fighting cocks ..... farms	646	281	151	103	50	33	7	21
number	17 434	7 782	3 010	2 251	1 115	1 508	333	1 435
Other roosters ..... farms	674	298	180	103	54	26	5	8
number	13 809	2 210	1 634	8 698	547	598	19	103
Other poultry (turkeys, pigeons, guineas, etc.) ..... farms	552	197	122	118	69	17	4	25
number	53 752	17 059	2 229	7 287	(D)	984	(D)	2 539

TIPS [UPF] BATCH_1152 [ACEN,J_MCGRANE] ACEN 12/30/94 10:21 AM MACHINE: EPCV20 DATA:AGRI_TIPS_PRSUM_OP_96.TIPS* 12/30/94 10:05:00 TAPE: NOreel FRAME: 41
TSF:TIPS92-10055680.DAT;1 12/30/94 10:06:10 UTF:TIPS93-10055680.DAT;1 12/30/94 10:06:10 META:AGRI_PRSUM_TIPS96_96.DAT;9 12/30/94 10:08:17

Table 72. **Summary by Size of Farm: 1992** —Con.

[Detail may not add to total due to rounding. For enumeration periods, see appendix A; for meaning of abbreviations and symbols, see introductory text]

Farms with sales of $2,500 or more	Total	Less than 10 cuerdas	10 to 19 cuerdas	20 to 49 cuerdas	50 to 99 cuerdas	100 to 174 cuerdas	175 to 259 cuerdas	260 cuerdas or more
LIVESTOCK, POULTRY, AND THEIR PRODUCTS—Con.								
Sales								
Livestock, poultry, and their products ... farms	6 421	1 500	1 253	1 474	993	509	258	434
dollars	361 645 844	21 753 861	32 350 306	38 774 392	44 683 788	40 548 676	32 793 973	150 740 848
Cattle and calves ... farms	4 565	583	795	1 177	886	474	245	405
number	126 414	3 928	5 889	11 726	16 894	16 432	11 890	59 655
dollars	49 546 365	1 694 203	2 507 147	5 206 557	7 136 963	6 072 373	5 047 023	21 882 099
Bull and heifer calves ... farms	2 701	269	441	625	593	306	173	294
number	68 275	1 655	2 707	5 556	9 645	9 922	7 015	31 775
dollars	19 016 069	632 596	926 166	1 800 337	3 074 090	2 687 073	2 010 580	7 885 227
Other cattle, except calves ... farms	3 772	452	604	969	775	414	202	356
number	58 139	2 273	3 182	6 170	7 249	6 510	4 875	27 880
dollars	30 530 296	1 061 607	1 580 981	3 406 220	4 062 873	3 385 300	3 036 443	13 996 872
Dairy cattle ... farms	963	82	134	191	203	127	73	153
number	50 188	824	1 263	3 374	6 570	7 717	5 186	25 254
dollars	15 124 086	385 815	450 924	1 157 986	2 150 765	2 409 625	1 582 292	6 986 679
Bull and heifer calves ... farms	840	71	101	145	181	117	72	153
number	42 592	670	850	2 585	5 592	6 479	4 366	22 050
dollars	10 704 794	309 935	275 324	675 067	1 525 250	1 631 055	1 005 900	5 282 263
Other cattle, except calves ... farms	693	31	52	126	158	114	69	143
number	7 596	154	413	789	978	1 238	820	3 204
dollars	4 419 292	75 880	175 600	482 919	625 515	778 570	576 392	1 704 416
Milk ... farms	561	6	15	75	141	103	70	151
quarts	402 328 743	365 422	2 728 127	24 925 956	47 796 237	55 680 363	48 188 473	222 644 165
Milk, butter, and other dairy products ... farms	561	6	15	75	141	103	70	151
dollars	197 699 171	140 698	1 331 974	12 039 079	23 512 553	27 219 151	23 371 036	110 084 680
Beef and other cattle ... farms	3 875	534	694	1 036	751	374	191	295
number	76 226	3 104	4 626	8 352	10 324	8 715	6 704	34 401
dollars	34 422 279	1 308 388	2 056 223	4 048 571	4 986 198	3 662 748	3 464 731	14 895 420
Bull and heifer calves ... farms	1 978	205	349	506	431	209	109	169
number	25 683	985	1 857	2 971	4 053	3 443	2 649	9 725
dollars	8 311 275	322 661	650 842	1 125 270	1 548 840	1 056 018	1 004 680	2 602 964
Other cattle, except calves ... farms	3 239	440	567	864	658	316	149	245
number	50 543	2 119	2 769	5 381	6 271	5 272	4 055	24 676
dollars	26 111 004	985 727	1 405 381	2 923 301	3 437 358	2 606 730	2 460 051	12 292 456
Hogs and pigs ... farms	1 644	591	301	364	216	76	32	64
number	174 106	42 468	35 817	34 201	20 733	13 729	5 022	22 136
dollars	11 038 905	2 581 915	1 687 789	2 319 164	1 371 230	903 256	228 486	1 947 065
Under 3 months old ... farms	880	279	165	197	126	45	20	48
number	73 020	18 404	23 877	12 005	9 129	4 242	1 484	3 879
dollars	2 612 329	624 945	760 244	477 942	386 633	160 479	47 169	154 917
3 months old or older ... farms	1 351	512	235	297	162	69	22	54
number	101 086	24 064	11 940	22 196	11 604	9 487	3 538	18 257
dollars	8 426 576	1 956 970	927 545	1 841 222	984 597	742 777	181 317	1 792 148
Horses ... farms	230	69	50	45	25	16	5	20
number	984	370	77	125	69	30	42	271
dollars	3 113 608	374 650	(D)	62 350	100 500	67 300	(D)	2 293 565
Sheep ... farms	112	20	17	18	12	20	7	18
number	3 719	219	201	712	313	1 521	63	690
dollars	198 648	9 980	11 330	35 910	21 276	77 801	2 746	39 605
Goats ... farms	222	93	38	39	15	16	3	18
number	4 217	2 379	364	326	126	478	11	533
dollars	249 980	122 167	36 220	20 025	7 969	32 413	880	30 306
Honey ... farms	77	26	13	9	13	6	7	3
pounds	91 247	11 848	26 660	14 561	9 116	(D)	23 192	(D)
dollars	130 147	27 736	28 687	23 040	(D)	4 144	21 444	(D)
Rabbits ... farms	192	103	23	46	12	7	–	1
number	76 631	45 802	14 806	7 217	7 989	(D)	–	(D)
dollars	665 893	446 172	94 084	46 560	(D)	6 506	–	(D)
Fish and other aquaculture products ... farms	15	–	3	4	4	–	1	3
pounds	120 727	–	(D)	2 235	(D)	–	(D)	(D)
dollars	600 005	–	(D)	4 290	(D)	–	(D)	(D)
Other livestock ... farms	–	–	–	–	–	–	–	–
number	–	–	–	–	–	–	–	–
dollars	–	–	–	–	–	–	–	–
Started pullets ... farms	58	38	4	6	2	4	1	3
number	970 335	128 342	(D)	1 796	(D)	179 100	(D)	(D)
Chicken hens of laying age ... farms	125	63	17	16	12	6	3	8
number	1 065 116	218 656	84 250	125 379	115 724	45 715	30 692	444 700
Under 1 year old ... farms	17	3	8	3	–	3	–	–
number	825	425	(D)	(D)	–	90	–	–
1 year old or older ... farms	118	60	17	14	12	4	3	8
number	1 064 291	218 231	(D)	(D)	115 724	45 625	30 692	444 700
Broilers ... farms	416	120	144	88	36	10	4	14
number	40 588 116	6 299 264	13 766 172	8 935 576	5 560 609	2 491 870	776 000	2 758 625
Roosters ... farms	237	161	30	21	9	11	1	4
number	9 678	4 421	1 549	3 315	93	207	(D)	(D)
Fighting cocks ... farms	198	137	22	19	6	10	1	3
number	4 959	3 972	409	295	(D)	(D)	(D)	(D)
Other roosters ... farms	62	45	9	3	3	1	–	1
number	4 719	449	1 140	3 020	(D)	(D)	–	(D)
Other poultry (turkeys, pigeons, guineas, etc.) ... farms	113	74	6	17	13	1	–	2
number	31 537	10 734	342	717	(D)	(D)	–	(D)
All poultry and poultry products ... farms	1 695	689	451	322	131	52	15	35
dollars	98 403 122	16 356 340	26 554 313	19 017 417	12 319 301	6 165 732	3 992 015	13 998 004

TIPS [UPF] BATCH_1152 [ACEN,J_MCGRANE] ACEN 12/30/94 10:21 AM MACHINE: EPCV20 DATA:AGRI_TIPS_PRSUM_OP_96.TIPS* 12/30/94 10:05:00 TAPE: NOreel FRAME: 42
TSF:TIPS92-10055680.DAT;1 12/30/94 10:06:10 UTF:TIPS93-10055680.DAT;1 12/30/94 10:06:10 META:AGRI_PRSUM_TIPS96_96.DAT;9 12/30/94 10:08:17

Table 72. **Summary by Size of Farm: 1992** —Con.

[Detail may not add to total due to rounding. For enumeration periods, see appendix A; for meaning of abbreviations and symbols, see introductory text]

Farms with sales of $2,500 or more	Total	Less than 10 cuerdas	10 to 19 cuerdas	20 to 49 cuerdas	50 to 99 cuerdas	100 to 174 cuerdas	175 to 259 cuerdas	260 cuerdas or more
CROPS HARVESTED								
Fall cane farms	115	15	6	11	19	9	10	45
cuerdas	(D)	48	(D)	91	385	192	236	2 811
tons	(D)	1 758	(D)	2 886	14 933	5 425	9 524	99 651
Spring cane farms	176	17	9	33	27	15	17	58
cuerdas	(D)	62	(D)	415	437	325	899	4 386
tons	(D)	1 474	(D)	11 308	13 070	7 947	27 744	128 514
Ratoon cane farms	343	22	54	86	48	27	34	72
cuerdas	28 144	97	436	1 299	1 381	1 764	4 869	18 300
tons	597 749	2 257	13 174	31 855	33 436	33 741	100 676	382 610
Sojourn cane for seed/feed farms	42	1	–	4	8	4	8	17
cuerdas	(D)	(D)	–	50	19	41	181	692
Coffee grown in the shade farms	3 869	1 107	1 095	1 007	397	163	39	61
trees not of bearing age	1 292 755	45 812	212 522	232 085	490 525	71 800	–	240 011
trees of bearing age	20 831 094	2 744 002	4 160 197	6 118 331	3 540 085	2 172 677	714 755	1 381 047
cuerdas	32 509	3 566	6 686	9 252	5 820	3 137	924	3 123
cwt	113 691	15 928	25 463	32 648	19 217	9 379	2 642	8 415
Coffee grown in the open farms	4 064	1 045	1 148	1 129	415	178	68	81
trees not of bearing age	2 820 271	321 535	594 205	614 854	637 856	287 500	191 800	172 521
trees of bearing age	37 610 048	3 589 381	6 253 007	10 258 919	6 250 290	4 530 570	2 464 780	4 263 101
cuerdas	37 713	3 448	6 529	10 650	6 677	4 262	2 450	3 698
cwt	181 860	21 032	33 397	49 826	30 946	22 699	8 836	15 124
Pineapples farms	111	37	14	32	7	5	7	9
plants not of bearing age	1 725 500	(D)	75 000	376 000	377 000	(D)	680 000	(D)
plants of bearing age	28 307 101	437 820	320 978	1 129 753	243 500	860 000	5 674 080	19 640 970
cuerdas	3 156	48	39	120	42	96	691	2 121
tons	58 690	683	630	2 032	419	1 018	11 652	42 256
Plantains farms	4 508	1 166	1 143	1 251	554	223	69	102
trees not of bearing age	3 958 817	275 300	568 150	876 309	1 259 811	420 675	120 725	437 847
trees of bearing age	9 997 393	1 098 807	1 619 911	2 632 934	2 117 387	1 076 744	352 260	1 099 350
cuerdas	18 425	1 858	2 696	4 782	4 114	2 023	673	2 279
thousands	249 020	30 216	34 943	65 802	48 389	26 567	10 246	32 858
Bananas farms	3 178	922	843	857	319	133	49	55
trees not of bearing age	709 465	57 515	101 603	188 700	47 755	60 567	1 225	252 100
trees of bearing age	5 182 242	477 525	852 112	1 457 871	1 031 780	534 648	239 355	588 951
cuerdas	8 250	773	1 413	2 318	1 483	884	400	979
thousands	291 075	37 693	44 784	74 106	47 814	31 828	20 602	34 248
GRAINS AND FARINACEOUS CROPS								
Pigeon peas farms	642	166	160	160	89	32	12	23
cuerdas	4 755	182	197	542	1 028	513	692	1 602
cwt	43 898	1 349	1 795	4 222	10 076	4 292	3 714	18 449
Dry beans farms	181	60	49	42	19	7	2	2
cuerdas	197	43	29	62	47	12	(D)	(D)
cwt	792	177	105	252	141	88	(D)	(D)
Green beans farms	459	96	143	116	50	36	9	9
cuerdas	533	49	127	165	83	77	14	19
cwt	5 266	406	1 126	1 728	937	775	72	223
Corn farms	220	68	47	53	13	15	7	17
cuerdas	570	33	30	68	29	119	24	267
cwt	8 761	375	325	634	225	2 246	181	4 776
Dasheens farms	762	261	228	166	78	25	1	3
cuerdas	1 203	250	370	322	144	108	(D)	(D)
cwt	33 105	6 971	11 438	8 090	4 325	1 976	(D)	(D)
Cassava farms	481	161	133	104	56	14	3	10
cuerdas	646	70	119	184	197	15	16	46
cwt	8 692	833	1 661	2 141	2 551	(D)	(D)	656
Celeriac farms	387	111	95	114	38	27	–	2
cuerdas	692	(D)	118	302	109	107	–	(D)
cwt	20 016	(D)	2 713	10 547	3 157	2 406	–	(D)
Sweetpotatoes farms	346	86	75	118	35	17	–	15
cuerdas	1 069	38	84	153	42	19	–	734
cwt	81 891	1 075	2 409	4 505	1 291	991	–	71 621
Yams farms	1 131	330	273	339	118	60	2	9
cuerdas	2 048	260	451	751	363	207	(D)	(D)
cwt	71 585	8 962	13 178	29 279	13 935	5 283	(D)	(D)
Taniers farms	1 009	304	199	309	122	51	8	16
cuerdas	1 299	208	196	452	211	163	21	50
cwt	19 703	2 313	2 602	7 640	3 296	2 052	612	1 187
Other grains and farinaceous crops farms	146	49	24	56	6	4	1	6
cuerdas	331	26	77	147	(D)	14	(D)	49
cwt	7 636	647	1 727	4 078	304	(D)	(D)	600

TIPS [UPF] BATCH_1152 [ACEN,J_MCGRANE] ACEN 12/30/94 10:21 AM MACHINE: EPCV20 DATA:AGRI_TIPS_PRSUM_OP_96.TIPS* 12/30/94 10:05:00 TAPE: NOreel FRAME: 43
TSF:TIPS92-10055680.DAT;1 12/30/94 10:06:10 UTF:TIPS93-10055680.DAT;1 12/30/94 10:06:10 META:AGRI_PRSUM_TIPS96_96.DAT;9 12/30/94 10:08:17

Table 72. **Summary by Size of Farm: 1992** —Con.

[Detail may not add to total due to rounding. For enumeration periods, see appendix A; for meaning of abbreviations and symbols, see introductory text]

Farms with sales of $2,500 or more	Total	Less than 10 cuerdas	10 to 19 cuerdas	20 to 49 cuerdas	50 to 99 cuerdas	100 to 174 cuerdas	175 to 259 cuerdas	260 cuerdas or more
FRUITS AND COCONUTS								
Coconuts ---- farms	272	107	40	77	28	9	5	6
cuerdas	265	32	30	103	19	9	68	5
trees not of bearing age	1 901	211	287	737	125	21	(D)	(D)
trees of bearing age	21 350	2 536	2 603	10 411	1 359	(D)	(D)	198
hundreds	(D)	451	1 127	3 192	356	(D)	(D)	27
Grapefruit ---- farms	785	265	187	191	83	31	6	22
cuerdas	532	82	69	114	37	43	11	177
trees not of bearing age	7 077	640	926	3 760	229	(D)	(D)	1 432
trees of bearing age	35 913	6 485	5 696	10 013	3 662	3 490	981	5 586
hundreds	24 234	3 694	3 668	5 567	1 852	1 893	541	7 019
Oranges ---- farms	3 078	846	851	775	333	149	45	79
cuerdas	7 673	745	1 250	1 982	1 264	816	423	1 193
trees not of bearing age	127 836	5 586	29 877	36 922	27 663	13 665	1 745	12 378
trees of bearing age	666 972	77 164	103 680	171 083	130 080	74 414	26 504	84 047
hundreds	503 654	54 775	71 108	131 075	89 455	61 433	27 282	68 526
Avocados ---- farms	866	275	212	212	91	41	13	22
cuerdas	871	95	143	179	122	72	20	240
trees not of bearing age	10 272	678	1 564	1 742	1 022	(D)	(D)	2 847
trees of bearing age	53 441	6 315	6 004	12 405	7 658	3 781	1 692	15 586
thousands	2 979	657	522	591	538	124	66	482
Mangoes ---- farms	289	112	43	59	40	19	3	13
cuerdas	2 635	24	(D)	44	51	55	(D)	2 437
trees not of bearing age	(D)	219	35	253	349	(D)	–	(D)
trees of bearing age	155 364	1 200	(D)	2 192	1 438	3 950	(D)	145 131
thousands	10 885	76	(D)	118	77	170	(D)	10 393
Soursop ---- farms	181	89	27	37	14	7	2	5
cuerdas	43	12	6	9	(D)	5	(D)	6
trees not of bearing age	1 453	20	317	230	104	(D)	(D)	490
trees of bearing age	2 657	959	319	767	104	(D)	(D)	–
cwt	1 943	656	226	823	63	(D)	(D)	–
Citron ---- farms	204	78	64	26	17	14	2	3
cuerdas	1 033	94	185	74	82	193	(D)	(D)
trees not of bearing age	16 914	804	1 700	(D)	(D)	(D)	–	(D)
trees of bearing age	165 872	16 352	18 970	17 760	9 525	24 825	(D)	(D)
cwt	30 096	2 869	5 436	3 525	3 412	4 438	(D)	(D)
Papayas ---- farms	224	95	35	42	34	9	3	6
cuerdas	225	29	33	33	59	52	(D)	(D)
trees not of bearing age	52 433	1 014	604	5 367	18 440	24 000	(D)	(D)
trees of bearing age	91 356	12 536	10 186	16 761	19 237	21 140	(D)	(D)
cwt	24 798	2 280	3 883	3 541	5 310	7 465	(D)	(D)
Passion fruit ---- farms	154	77	25	26	14	8	–	4
cuerdas	148	(D)	22	26	35	34	–	(D)
trees not of bearing age	15 379	24	3 802	(D)	(D)	4 545	–	(D)
trees of bearing age	14 847	602	2 425	4 351	4 165	(D)	–	(D)
cwt	6 412	440	611	1 488	1 393	(D)	–	(D)
Lemons and limes ---- farms	283	102	47	74	41	16	1	2
cuerdas	186	5	9	27	17	(D)	(D)	(D)
trees not of bearing age	3 791	(D)	107	294	(D)	(D)	–	(D)
trees of bearing age	12 625	403	747	2 516	1 700	6 694	(D)	(D)
cwt	5 859	122	171	794	523	4 200	(D)	(D)
Other fruits ---- farms	170	85	35	19	14	6	4	7
cuerdas	994	20	37	13	(D)	24	(D)	814
trees not of bearing age	1 249	(D)	300	–	46	–	–	(D)
trees of bearing age	51 223	1 552	1 654	837	199	(D)	(D)	40 464
cwt	24 121	516	669	303	(D)	439	(D)	20 232
VEGETABLES AND MELONS								
Tomatoes ---- farms	103	40	25	8	11	12	3	4
cuerdas	1 220	9	23	(D)	29	303	(D)	643
pounds	16 337 007	67 140	56 083	64 406	259 300	9 236 875	121 500	6 531 703
Cucumbers ---- farms	209	67	32	41	37	22	5	5
cuerdas	342	30	40	80	87	68	12	26
pounds	2 528 773	358 295	230 745	477 740	856 965	470 000	92 834	42 194
String beans ---- farms	82	19	9	27	20	7	–	–
cuerdas	134	21	6	52	41	14	–	–
pounds	169 380	10 650	19 500	82 330	49 900	7 000	–	–
Lettuce ---- farms	111	61	24	15	8	1	1	1
cuerdas	78	36	13	24	4	(D)	(D)	(D)
pounds	1 484 277	1 239 685	71 700	164 092	6 300	(D)	(D)	(D)
Peppers ---- farms	160	43	35	37	12	16	5	12
cuerdas	866	20	29	161	85	210	239	124
pounds	9 223 052	124 529	69 150	1 856 330	893 350	3 414 875	1 540 000	1 324 818
Cabbage ---- farms	80	27	7	12	23	7	–	4
cuerdas	236	17	(D)	30	49	105	–	(D)
pounds	1 173 174	127 720	64 400	268 554	279 300	350 000	–	83 200
Eggplant ---- farms	100	20	14	18	16	17	4	11
cuerdas	307	20	12	27	38	112	40	58
pounds	2 678 662	98 838	(D)	139 062	153 750	1 423 400	(D)	508 360
Pumpkins ---- farms	856	213	167	205	125	77	18	51
cuerdas	2 991	180	218	507	639	667	223	557
pounds	12 765 988	855 963	777 169	1 710 341	2 484 200	3 394 400	986 600	2 557 315
Sweet cooking peppers ---- farms	587	224	132	131	49	40	4	7
cuerdas	485	109	95	142	55	55	5	25
pounds	1 151 160	319 681	136 049	252 202	156 930	212 400	7 500	66 398

TIPS [UPF] BATCH_1152 [ACEN,J_MCGRANE] ACEN 12/30/94 10:21 AM MACHINE: EPCV20 DATA:AGRI_TIPS_PRSUM_OP_96.TIPS* 12/30/94 10:05:00 TAPE: NOreel FRAME: 44
TSF:TIPS92-10055680.DAT;1 12/30/94 10:06:10 UTF:TIPS93-10055680.DAT;1 12/30/94 10:06:10 META:AGRI_PRSUM_TIPS96_96.DAT;9 12/30/94 10:08:17

Table 72. **Summary by Size of Farm: 1992** —Con.

[Detail may not add to total due to rounding. For enumeration periods, see appendix A; for meaning of abbreviations and symbols, see introductory text]

Farms with sales of $2,500 or more	Total	Less than 10 cuerdas	10 to 19 cuerdas	20 to 49 cuerdas	50 to 99 cuerdas	100 to 174 cuerdas	175 to 259 cuerdas	260 cuerdas or more
VEGETABLES AND MELONS—Con.								
Watermelons ---- farms	55	7	1	11	13	17	1	5
cuerdas	330	(D)	(D)	50	115	105	(D)	51
pounds	3 190 550	(D)	(D)	491 300	676 650	1 081 050	(D)	834 150
Honeydew melons ---- farms	6	1	–	1	1	1	1	1
cuerdas	27	(D)	–	(D)	(D)	(D)	(D)	(D)
pounds	339 025	(D)	–	(D)	(D)	(D)	(D)	(D)
Cantaloups ---- farms	4	–	–	–	1	–	–	3
cuerdas	9	–	–	–	(D)	–	–	(D)
pounds	53 000	–	–	–	(D)	–	–	(D)
Sweet corn ---- farms	73	33	21	12	2	2	–	3
cuerdas	53	9	12	14	(D)	(D)	–	(D)
pounds	62 310	9 160	18 500	17 450	(D)	(D)	–	(D)
Other vegetables and melons ---- farms	148	50	40	25	19	6	1	7
cuerdas	301	(D)	25	61	76	30	(D)	59
pounds	830 645	73 486	76 240	263 700	254 438	113 198	(D)	(D)
OTHER CROPS								
Horticultural specialties ---- farms	370	212	31	53	40	14	6	14
cuerdas	1 539	323	108	261	446	134	11	256
Pastures for grazing/roughage ---- farms	3 297	363	542	914	626	361	182	309
cuerdas	179 081	1 182	4 514	14 960	23 811	24 460	24 099	86 055
Tree seedlings (coffee, orange, plantains, etc.) ---- farms	223	41	46	81	19	17	9	10
cuerdas	1 183	76	204	340	136	224	135	69
Other crops ---- farms	147	20	21	39	23	19	12	13
cuerdas	4 093	28	79	190	490	678	399	2 229

TIPS [UPF] BATCH_1152 [ACEN,J_MCGRANE] ACEN 12/30/94 10:21 AM MACHINE: EPCV20 DATA:AGRI_TIPS_PRSUM_OP_96.TIPS* 12/30/94 10:05:00 TAPE: NOreel FRAME: 45
TSF:TIPS92-10055680.DAT;1 12/30/94 10:06:10 UTF:TIPS93-10055680.DAT;1 12/30/94 10:06:10 META:AGRI_PRSUM_TIPS96_96.DAT;9 12/30/94 10:08:17

Table 73. **Summary by Market Value of Agricultural Products Sold: 1992**

[Detail may not add to total due to rounding. For enumeration periods, see appendix A; for meaning of abbreviations and symbols, see introductory text]

Farms with sales of $2,500 or more	Total	$2,500 to $4,999	$5,000 to $7,499	$7,500 to $9,999	$10,000 to $19,999	$20,000 to $24,999
FARMS AND LAND IN FARMS						
Farms ..... number	13 303	4 593	2 566	1 248	2 115	447
Land in farms ..... cuerdas	734 213	88 984	73 378	40 573	111 406	38 061
Average size of farm ..... cuerdas	55.2	19.4	28.6	32.5	52.7	85.1
Farms by size:						
Less than 10 cuerdas	3 694	2 181	786	218	278	33
10 to 19 cuerdas	3 128	1 257	777	407	448	38
20 to 49 cuerdas	3 222	775	703	412	741	174
50 to 99 cuerdas	1 574	264	187	131	358	97
100 to 174 cuerdas	767	78	55	67	172	44
175 to 259 cuerdas	345	27	31	7	66	27
260 cuerdas or more	573	11	27	6	52	34
LAND IN FARMS ACCORDING TO USE						
Total cultivated cropland ..... farms	10 982	3 944	2 291	1 095	1 779	399
cuerdas	240 018	29 911	23 171	14 209	36 615	13 428
Cropland used for crops ..... farms	10 844	3 899	2 269	1 090	1 755	398
cuerdas	192 247	22 469	18 296	11 392	29 246	9 806
Farms by cuerdas used for crops:						
Less than 10 cuerdas	6 481	3 327	1 642	589	507	92
10 to 19 cuerdas	2 343	473	500	399	720	95
20 to 49 cuerdas	1 366	93	118	94	470	166
50 to 99 cuerdas	375	4	8	7	51	40
100 to 174 cuerdas	132	2	–	1	6	4
175 to 259 cuerdas	66	–	1	–	1	1
260 cuerdas or more	81	–	–	–	–	–
Cropland that lie at rest ..... farms	2 600	871	505	255	425	85
cuerdas	47 771	7 443	4 875	2 817	7 369	3 621
Cultivated and/or improved pastures ..... farms	3 297	843	474	307	533	136
cuerdas	179 081	11 872	9 443	7 577	22 868	6 511
Natural pastures ..... farms	3 070	981	536	242	474	119
cuerdas	147 739	20 092	14 586	7 201	26 286	7 439
Pastures overgrown with brush ..... farms	1 986	712	403	184	305	66
cuerdas	46 581	11 250	7 446	3 903	8 653	1 415
Other land ..... farms	6 860	2 028	1 401	672	1 081	224
cuerdas	120 795	15 859	18 732	7 684	16 983	9 268
Woodland ..... farms	2 676	721	588	230	426	98
cuerdas	63 931	8 403	11 712	3 579	7 802	6 380
Land in lakes, ponds, buildings, roads, or wasteland ..... farms	5 356	1 528	1 026	529	856	174
cuerdas	56 864	7 456	7 021	4 105	9 181	2 889
IRRIGATION						
Irrigated land ..... farms	622	72	46	37	73	27
cuerdas	44 757	286	320	227	1 308	550
Public system ..... farms	195	40	12	17	19	17
cuerdas	13 538	177	79	79	499	457
Private system ..... farms	443	32	34	20	54	10
cuerdas	31 219	109	241	148	809	92
Farms by major source of irrigation water:						
Well or cistern	242	6	15	11	30	7
River or stream	89	25	10	2	12	2
Lake or private pond	73	–	9	4	4	–
Canal or irrigation district	157	33	10	17	15	17
Other	61	8	2	3	12	1
OCCUPATION AND TENURE OF OPERATOR						
All operators	13 303	4 593	2 566	1 248	2 115	447
Full owners	9 963	3 747	2 035	964	1 573	299
Part owners	1 749	403	257	144	304	92
Tenants	1 591	443	274	140	238	56
Principal occupation:						
Agricultural:						
Full owners	6 273	2 080	1 183	643	1 091	215
Part owners	1 178	194	140	70	230	66
Tenants	1 053	214	163	99	171	36
Nonagricultural:						
Full owners	2 802	1 379	654	196	346	64
Part owners	469	185	98	63	55	17
Tenants	442	190	102	36	50	19
Not reported:						
Full owners	888	288	198	125	136	20
Part owners	102	24	19	11	19	9
Tenants	96	39	9	5	17	1
FARMS BY TYPE OF ORGANIZATION						
Individual or family ..... farms	11 670	4 076	2 242	1 085	1 854	404
cuerdas	584 706	72 829	61 205	34 828	88 466	33 041
Partnership ..... farms	209	46	46	20	44	3
cuerdas	25 622	3 793	1 052	436	4 478	(D)
Corporation ..... farms	325	67	52	15	59	9
cuerdas	52 519	2 095	1 352	285	6 775	(D)
Other ..... farms	1 099	404	226	128	158	31
cuerdas	71 367	10 267	9 768	5 025	11 687	3 167

TIPS [UPF] BATCH_1152 [ACEN,J_MCGRANE] ACEN 12/30/94 10:21 AM MACHINE: EPCV20 DATA:AGRI_TIPS_PRSUM_OP_96.TIPS* 12/30/94 10:05:00 TAPE: NOreel FRAME: 46
TSF:TIPS92-10055680.DAT;1 12/30/94 10:06:10 UTF:TIPS93-10055680.DAT;1 12/30/94 10:06:10 META:AGRI_PRSUM_TIPS96_96.DAT;9 12/30/94 10:08:17

Table 73. **Summary by Market Value of Agricultural Products Sold: 1992** —Con.

[Detail may not add to total due to rounding. For enumeration periods, see appendix A; for meaning of abbreviations and symbols, see introductory text]

Farms with sales of $2,500 or more	$25,000 to $29,999	$30,000 to $39,999	$40,000 to $49,999	$50,000 to $59,999	$60,000 or more
FARMS AND LAND IN FARMS					
Farms ..... number	362	262	209	139	1 362
Land in farms ..... cuerdas	30 783	30 876	20 322	16 059	283 771
Average size of farm ..... cuerdas	85.0	117.8	97.2	115.5	208.3
Farms by size:					
Less than 10 cuerdas	32	13	25	14	114
10 to 19 cuerdas	18	12	10	6	155
20 to 49 cuerdas	108	73	30	26	180
50 to 99 cuerdas	103	91	69	51	223
100 to 174 cuerdas	62	28	50	17	194
175 to 259 cuerdas	14	15	9	11	138
260 cuerdas or more	25	30	16	14	358
LAND IN FARMS ACCORDING TO USE					
Total cultivated cropland ..... farms	309	227	169	107	662
cuerdas	12 137	11 691	8 356	6 731	83 768
Cropland used for crops ..... farms	306	226	169	104	628
cuerdas	8 804	8 701	6 771	5 317	71 444
Farms by cuerdas used for crops:					
Less than 10 cuerdas	51	31	28	20	194
10 to 19 cuerdas	65	36	6	5	44
20 to 49 cuerdas	149	99	74	31	72
50 to 99 cuerdas	36	49	57	36	87
100 to 174 cuerdas	5	8	3	8	95
175 to 259 cuerdas	–	3	1	3	56
260 cuerdas or more	–	–	–	1	80
Cropland that lie at rest ..... farms	77	82	50	48	202
cuerdas	3 333	2 989	1 585	1 414	12 324
Cultivated and/or improved pastures ..... farms	119	76	66	49	694
cuerdas	5 574	4 655	3 426	4 508	102 649
Natural pastures ..... farms	87	66	44	35	486
cuerdas	6 142	6 739	3 209	1 855	54 189
Pastures overgrown with brush ..... farms	41	24	37	10	204
cuerdas	1 023	1 241	1 676	244	9 730
Other land ..... farms	208	147	112	94	893
cuerdas	5 908	6 551	3 655	2 720	33 436
Woodland ..... farms	89	69	61	36	358
cuerdas	3 222	3 419	2 108	1 736	15 572
Land in lakes, ponds, buildings, roads, or wasteland ..... farms	158	105	95	84	801
cuerdas	2 686	3 132	1 547	984	17 864
IRRIGATION					
Irrigated land ..... farms	24	17	14	16	296
cuerdas	353	676	595	203	40 238
Public system ..... farms	9	4	5	3	69
cuerdas	(D)	116	459	(D)	11 537
Private system ..... farms	15	15	10	13	240
cuerdas	(D)	560	136	(D)	28 701
Farms by major source of irrigation water:					
Well or cistern	17	9	2	–	145
River or stream	4	2	3	12	17
Lake or private pond	1	–	7	–	48
Canal or irrigation district	2	3	2	3	55
Other	–	3	–	1	31
OCCUPATION AND TENURE OF OPERATOR					
All operators	362	262	209	139	1 362
Full owners	216	178	122	89	740
Part owners	94	45	52	28	330
Tenants	52	39	35	22	292
Principal occupation:					
Agricultural:					
Full owners	160	126	99	59	617
Part owners	76	34	41	25	302
Tenants	43	29	23	20	255
Nonagricultural:					
Full owners	44	24	10	14	71
Part owners	18	9	11	1	12
Tenants	9	7	9	1	19
Not reported:					
Full owners	12	28	13	16	52
Part owners	–	2	–	2	16
Tenants	–	3	3	1	18
FARMS BY TYPE OF ORGANIZATION					
Individual or family ..... farms	315	237	185	129	1 143
cuerdas	26 505	25 958	17 070	14 142	210 663
Partnership ..... farms	11	1	2	1	35
cuerdas	464	(D)	(D)	(D)	13 828
Corporation ..... farms	10	6	3	1	103
cuerdas	852	(D)	(D)	(D)	38 065
Other ..... farms	26	18	19	8	81
cuerdas	2 963	4 049	(D)	(D)	21 215

TIPS [UPF] BATCH_1152 [ACEN,J_MCGRANE] ACEN 12/30/94 10:21 AM MACHINE: EPCV20 DATA:AGRI_TIPS_PRSUM_OP_96.TIPS* 12/30/94 10:05:00 TAPE: NOreel FRAME: 47
TSF:TIPS92-10055680.DAT;1 12/30/94 10:06:10 UTF:TIPS93-10055680.DAT;1 12/30/94 10:06:10 META:AGRI_PRSUM_TIPS96_96.DAT;9 12/30/94 10:08:17

Table 73. **Summary by Market Value of Agricultural Products Sold: 1992** —Con.

[Detail may not add to total due to rounding. For enumeration periods, see appendix A; for meaning of abbreviations and symbols, see introductory text]

Farms with sales of $2,500 or more	Total	$2,500 to $4,999	$5,000 to $7,499	$7,500 to $9,999	$10,000 to $19,999	$20,000 to $24,999
OPERATOR CHARACTERISTICS						
Operators by years operating present farm:						
Less than 2 years	1 307	509	236	101	221	30
2 to 4 years	1 849	675	299	182	307	88
5 to 9 years	2 349	821	401	200	394	79
10 years or more	7 041	2 364	1 481	675	1 074	223
Not reported	757	224	149	90	119	27
Operators by place of residence:						
On farm operated	9 403	3 498	1 891	894	1 392	310
Off farm operated	3 900	1 095	675	354	723	137
Not reported	–	–	–	–	–	–
Operators by age group:						
Under 25 years	83	35	2	–	15	6
25 to 34 years	867	228	184	91	134	27
35 to 44 years	2 467	790	389	217	438	120
45 to 54 years	3 302	1 060	694	294	477	97
55 to 64 years	3 240	1 102	590	338	563	115
65 years and over	3 344	1 378	707	308	488	82
Average age	54.6	56.2	55.5	54.8	54.1	52.7
Operators by highest level of school attended:						
None	650	333	138	30	102	14
Elementary school	4 019	1 638	854	396	588	103
Secondary school	5 308	1 819	983	516	898	182
College	1 870	411	291	154	307	75
Graduate	687	162	119	75	107	47
Not reported	769	230	181	77	113	26
Operators by days worked off farm:						
None	8 395	2 695	1 510	738	1 432	280
Any	4 087	1 656	895	411	545	144
1 to 49 days	317	104	59	33	31	23
50 to 99 days	295	96	50	45	58	3
100 to 149 days	319	162	46	29	39	9
150 to 199 days	363	138	104	31	58	14
200 days or more	2 793	1 156	636	273	359	95
Not reported	821	242	161	99	138	23
Operators by principal source of income:						
Sale of agricultural products	6 543	1 530	1 064	655	1 290	279
Other farm-related income	757	277	133	38	133	19
Nonfarm-related income	5 195	2 519	1 197	463	584	125
Not reported	808	267	172	92	108	24
Operators by percent of income from farming:						
Less than 25 percent	4 510	2 189	953	387	546	119
25 to 49 percent	2 101	818	504	238	319	53
50 to 74 percent	1 384	470	304	122	254	48
75 percent or more	4 424	836	624	400	869	202
Not reported	884	280	181	101	127	25
Operators by main occupation:						
Agricultural	8 504	2 488	1 486	812	1 492	317
Nonagricultural	3 713	1 754	854	295	451	100
Not reported	1 086	351	226	141	172	30
FARMS BY MARKET VALUE OF AGRICULTURAL PRODUCTS SOLD						
$2,500 to $4,999	4 593	4 593	–	–	–	–
$5,000 to $7,499	2 566	–	2 566	–	–	–
$7,500 to $9,999	1 248	–	–	1 248	–	–
$10,000 to $19,999	2 115	–	–	–	2 115	–
$20,000 to $39,999	1 071	–	–	–	–	447
$20,000 to $24,999	447	–	–	–	–	447
$25,000 to $29,999	362	–	–	–	–	–
$30,000 to $39,999	262	–	–	–	–	–
$40,000 to $59,999	348	–	–	–	–	–
$40,000 to $49,999	209	–	–	–	–	–
$50,000 to $59,999	139	–	–	–	–	–
$60,000 or more	1 362	–	–	–	–	–
FARMS BY TYPE						
Sugarcane	361	35	56	23	69	11
Coffee	5 076	1 887	1 186	573	850	181
Vegetables and melons	219	76	29	32	26	10
Fruits and coconuts	2 106	879	432	167	325	64
Horticultural specialties	288	48	41	2	64	19
Grains and farinaceous crops	393	132	84	37	89	15
General farms, primarily crops	929	292	183	120	176	46
Livestock, except dairy, poultry, and animal specialties	2 450	1 002	466	257	406	68
Dairy farms	723	55	48	20	39	17
Poultry and poultry products	524	77	14	1	28	6
Animal specialties	104	38	15	8	25	–
General farms, primarily livestock	130	72	12	8	18	10

TIPS [UPF] BATCH_1152 [ACEN,J_MCGRANE] ACEN 12/30/94 10:21 AM MACHINE: EPCV20 DATA:AGRI_TIPS_PRSUM_OP_96.TIPS* 12/30/94 10:05:00 TAPE: NOreel FRAME: 48
TSF:TIPS92-10055680.DAT;1 12/30/94 10:06:10 UTF:TIPS93-10055680.DAT;1 12/30/94 10:06:10 META:AGRI_PRSUM_TIPS96_96.DAT;9 12/30/94 10:08:17

Table 73. **Summary by Market Value of Agricultural Products Sold: 1992** —Con.

[Detail may not add to total due to rounding. For enumeration periods, see appendix A; for meaning of abbreviations and symbols, see introductory text]

Farms with sales of $2,500 or more	$25,000 to $29,999	$30,000 to $39,999	$40,000 to $49,999	$50,000 to $59,999	$60,000 or more
OPERATOR CHARACTERISTICS					
Operators by years operating present farm:					
Less than 2 years	42	14	24	13	117
2 to 4 years	35	22	21	23	197
5 to 9 years	88	57	40	19	250
10 years or more	185	143	107	66	723
Not reported	12	26	17	18	75
Operators by place of residence:					
On farm operated	234	167	126	93	798
Off farm operated	128	95	83	46	564
Not reported	–	–	–	–	–
Operators by age group:					
Under 25 years	9	1	2	1	12
25 to 34 years	27	17	14	5	140
35 to 44 years	70	51	54	26	312
45 to 54 years	131	67	51	40	391
55 to 64 years	63	65	41	52	311
65 years and over	62	61	47	15	196
Average age	51.3	54.3	52.8	53.4	50.4
Operators by highest level of school attended:					
None	6	9	6	–	12
Elementary school	89	68	49	39	195
Secondary school	163	87	76	40	544
College	69	64	45	31	423
Graduate	20	12	19	10	116
Not reported	15	22	14	19	72
Operators by days worked off farm:					
None	239	175	142	91	1 093
Any	108	60	54	28	186
1 to 49 days	8	5	17	–	37
50 to 99 days	19	1	4	1	18
100 to 149 days	7	4	2	3	18
150 to 199 days	5	4	–	4	5
200 days or more	69	46	31	20	108
Not reported	15	27	13	20	83
Operators by principal source of income:					
Sale of agricultural products	226	170	142	97	1 090
Other farm-related income	35	17	20	4	81
Nonfarm-related income	85	52	36	21	113
Not reported	16	23	11	17	78
Operators by percent of income from farming:					
Less than 25 percent	97	48	47	18	106
25 to 49 percent	53	29	24	7	56
50 to 74 percent	46	30	17	9	84
75 percent or more	154	132	102	87	1 018
Not reported	12	23	19	18	98
Operators by main occupation:					
Agricultural	279	189	163	104	1 174
Nonagricultural	71	40	30	16	102
Not reported	12	33	16	19	86
FARMS BY MARKET VALUE OF AGRICULTURAL PRODUCTS SOLD					
$2,500 to $4,999	–	–	–	–	–
$5,000 to $7,499	–	–	–	–	–
$7,500 to $9,999	–	–	–	–	–
$10,000 to $19,999	–	–	–	–	–
$20,000 to $39,999	362	262	–	–	–
$20,000 to $24,999	–	–	–	–	–
$25,000 to $29,999	362	–	–	–	–
$30,000 to $39,999	–	262	–	–	–
$40,000 to $59,999	–	–	209	139	–
$40,000 to $49,999	–	–	209	–	–
$50,000 to $59,999	–	–	–	139	–
$60,000 or more	–	–	–	–	1 362
FARMS BY TYPE					
Sugarcane	19	19	8	8	113
Coffee	127	85	59	47	81
Vegetables and melons	1	2	8	1	34
Fruits and coconuts	65	57	42	11	64
Horticultural specialties	18	8	11	7	70
Grains and farinaceous crops	14	7	8	1	6
General farms, primarily crops	31	28	22	3	28
Livestock, except dairy, poultry, and animal specialties	64	44	29	36	78
Dairy farms	7	3	8	14	512
Poultry and poultry products	10	7	13	5	363
Animal specialties	6	1	–	–	11
General farms, primarily livestock	–	1	1	6	2

TIPS [UPF] BATCH_1152 [ACEN,J_MCGRANE] ACEN 12/30/94 10:21 AM MACHINE: EPCV20 DATA:AGRI_TIPS_PRSUM_OP_96.TIPS* 12/30/94 10:05:00 TAPE: NOreel FRAME: 49
TSF:TIPS92-10055680.DAT;1 12/30/94 10:06:10 UTF:TIPS93-10055680.DAT;1 12/30/94 10:06:10 META:AGRI_TIPS_PRSUM_TIPS96_96.DAT;9 12/30/94 10:08:17

Table 73. **Summary by Market Value of Agricultural Products Sold: 1992** —Con.

[Detail may not add to total due to rounding. For enumeration periods, see appendix A; for meaning of abbreviations and symbols, see introductory text]

Farms with sales of $2,500 or more		Total	$2,500 to $4,999	$5,000 to $7,499	$7,500 to $9,999	$10,000 to $19,999	$20,000 to $24,999
MARKET VALUE OF AGRICULTURAL PRODUCTS SOLD							
Total sales	farms	13 303	4 593	2 566	1 248	2 115	447
	dollars	545 543 309	16 419 590	15 596 444	10 683 500	28 926 876	9 885 633
Average per farm	dollars	41 009	3 575	6 078	8 560	13 677	22 116
Crops, including horticultural specialties and other agricultural products	farms	10 580	3 787	2 232	1 049	1 753	401
	dollars	183 897 465	11 793 957	12 039 856	7 925 654	21 273 057	7 606 954
Sugarcane	farms	408	40	60	27	81	13
	dollars	24 713 153	123 943	321 424	159 672	828 710	229 018
Coffee	farms	6 566	2 395	1 527	723	1 115	246
	dollars	51 982 963	6 376 223	6 809 080	4 606 723	10 801 572	3 602 954
Pineapples	farms	108	23	21	11	23	2
	dollars	11 239 942	52 089	11 473	57 443	218 917	(D)
Plantains	farms	4 278	1 464	873	418	743	206
	dollars	22 051 481	2 308 286	2 242 663	1 329 742	3 829 398	1 437 713
Bananas	farms	3 084	1 129	681	277	552	108
	dollars	5 243 003	603 670	630 068	237 044	867 860	228 314
Grains and farinaceous crops	farms	2 608	941	485	312	478	86
	dollars	9 163 165	849 990	803 940	659 151	1 711 465	576 108
Fruits and coconuts	farms	3 468	1 179	751	385	600	131
	dollars	10 852 076	740 930	535 772	343 580	812 176	318 652
Vegetables and melons	farms	1 433	459	202	164	277	68
	dollars	15 998 800	412 980	253 200	359 982	773 659	408 528
Horticultural specialties	farms	370	61	48	8	85	25
	dollars	28 162 220	153 899	228 607	32 188	843 233	434 704
Other agricultural products	farms	564	108	108	37	131	34
	dollars	4 490 662	171 947	203 629	140 129	586 067	(D)
Livestock, poultry, and their products	farms	6 421	2 082	1 045	582	963	199
	dollars	361 645 844	4 625 633	3 556 588	2 757 846	7 653 819	2 278 679
Cattle and calves	farms	4 565	1 381	735	448	707	166
	dollars	49 546 365	3 261 832	2 538 738	2 033 093	5 367 152	1 574 367
Poultry and poultry products	farms	1 695	609	257	137	167	35
	dollars	98 403 122	397 749	179 415	95 149	410 525	123 785
Dairy products	farms	561	–	2	1	10	3
	dollars	197 699 171	–	(D)	(D)	125 928	51 914
Hogs and pigs	farms	1 644	520	299	162	263	76
	dollars	11 038 905	670 221	640 939	528 060	1 334 937	449 313
Sheep and goats	farms	289	86	57	21	47	8
	dollars	448 628	112 130	(D)	(D)	82 880	5 910
Other livestock and livestock products	farms	499	181	88	29	83	20
	dollars	4 509 653	183 701	157 345	77 186	332 397	73 390
OTHER FARM-RELATED INCOME							
Custom farmwork done for others	farms	265	54	38	18	66	19
	dollars	1 732 275	54 863	68 996	(D)	418 204	72 912
Recreational services	farms	161	41	21	27	41	6
	dollars	381 342	31 462	(D)	9 300	33 336	5 760
Rent from farmland	farms	143	11	15	13	26	6
	dollars	1 342 282	23 462	34 351	18 856	70 913	51 558
Participation in government farm programs	farms	2 846	527	375	241	561	138
	dollars	12 512 322	586 470	695 519	419 397	1 526 851	509 408
SELECTED PRODUCTION EXPENSES							
Livestock, poultry, and fish purchased	farms	4 952	1 293	759	430	800	184
	dollars	37 007 096	752 116	734 783	529 085	1 511 225	496 215
Feed purchased for livestock, poultry, and fish	farms	6 519	2 132	1 064	593	973	202
	dollars	140 261 362	935 019	646 522	436 822	1 383 968	393 024
Medicines and drugs purchased for livestock and poultry	farm	7 088	2 393	1 195	624	1 065	211
	dollars	8 762 301	235 519	200 536	132 888	372 688	89 833
Seeds, bulbs, plants, and trees purchased	farms	5 538	1 735	1 029	534	1 000	276
	dollars	6 657 805	461 814	441 329	250 178	776 213	299 989
Commercial fertilizer purchased	farms	8 222	2 730	1 618	753	1 319	313
	dollars	16 360 846	885 129	831 941	455 327	1 342 737	539 682
Gasoline and other fuel and oil products purchased	farms	9 219	2 723	1 577	841	1 559	363
	dollars	13 078 650	603 763	540 492	355 196	1 092 255	414 319
Wages and salaries of hired farm workers and family members	farms	8 215	1 964	1 509	758	1 497	358
	dollars	89 640 048	1 951 729	2 755 767	1 849 889	6 744 679	2 766 288
Contract labor	farms	628	89	42	38	99	25
	dollars	3 954 646	42 902	26 599	43 375	144 032	89 751
Machine hire and customwork	farms	3 000	645	367	259	652	162
	dollars	5 769 539	258 728	210 255	143 661	500 159	196 809
Agricultural chemicals purchased	farms	6 719	1 988	1 314	646	1 131	298
	dollars	8 785 608	499 804	461 584	257 562	691 871	330 349

TIPS [UPF] BATCH_1152 [ACEN,J_MCGRANE] ACEN 12/30/94 10:21 AM MACHINE: EPCV20 DATA:AGRI_TIPS_PRSUM_OP_96.TIPS* 12/30/94 10:05:00 TAPE: NOreel FRAME: 50
TSF:TIPS92-10055680.DAT;1 12/30/94 10:06:10 UTF:TIPS93-10055680.DAT;1 12/30/94 10:06:10 META:AGRI_PRSUM_TIPS96_96.DAT;9 12/30/94 10:08:17

Table 73. **Summary by Market Value of Agricultural Products Sold: 1992** —Con.

[Detail may not add to total due to rounding. For enumeration periods, see appendix A; for meaning of abbreviations and symbols, see introductory text]

Farms with sales of $2,500 or more		$25,000 to $29,999	$30,000 to $39,999	$40,000 to $49,999	$50,000 to $59,999	$60,000 or more
MARKET VALUE OF AGRICULTURAL PRODUCTS SOLD						
Total sales	farms	362	262	209	139	1 362
	dollars	9 787 660	9 062 734	9 175 675	7 517 318	428 487 879
Average per farm	dollars	27 038	34 591	43 903	54 081	314 602
Crops, including horticultural specialties and other agricultural products	farms	307	228	169	103	551
	dollars	7 262 970	6 795 776	6 629 663	4 596 749	97 972 829
Sugarcane	farms	21	21	13	9	123
	dollars	460 390	596 236	377 756	414 800	21 201 204
Coffee	farms	162	116	82	57	143
	dollars	3 099 551	2 605 555	2 405 274	2 307 640	9 368 391
Pineapples	farms	2	5	1	2	18
	dollars	(D)	93 175	(D)	(D)	10 693 150
Plantains	farms	142	130	90	47	165
	dollars	1 267 557	1 754 344	1 519 115	594 135	5 768 528
Bananas	farms	98	70	49	41	79
	dollars	384 235	307 717	219 235	175 024	1 589 836
Grains and farinaceous crops	farms	84	74	42	25	81
	dollars	636 137	457 409	545 870	127 520	2 795 575
Fruits and coconuts	farms	121	78	47	40	136
	dollars	311 078	392 539	180 234	232 954	6 984 161
Vegetables and melons	farms	52	40	29	22	120
	dollars	185 645	138 563	450 616	145 865	12 869 762
Horticultural specialties	farms	19	16	13	15	80
	dollars	491 747	284 288	469 681	466 766	24 757 107
Other agricultural products	farms	38	16	18	6	68
	dollars	(D)	165 950	(D)	(D)	1 945 115
Livestock, poultry, and their products	farms	162	126	105	81	1 076
	dollars	2 524 690	2 266 958	2 546 012	2 920 569	330 515 050
Cattle and calves	farms	116	94	75	62	781
	dollars	1 607 382	1 354 598	990 233	1 241 462	29 577 508
Poultry and poultry products	farms	31	26	19	22	392
	dollars	270 403	286 882	574 216	366 351	95 698 647
Dairy products	farms	7	3	6	13	516
	dollars	154 856	94 080	192 144	611 876	196 467 050
Hogs and pigs	farms	35	49	36	40	164
	dollars	233 836	457 656	736 529	691 448	5 295 966
Sheep and goats	farms	9	2	12	2	45
	dollars	21 400	(D)	27 540	(D)	132 231
Other livestock and livestock products	farms	23	9	8	11	47
	dollars	236 813	(D)	25 350	(D)	3 343 648
OTHER FARM-RELATED INCOME						
Custom farmwork done for others	farms	11	9	14	1	35
	dollars	85 200	40 180	188 043	(D)	755 480
Recreational services	farms	13	2	7	–	3
	dollars	10 384	(D)	6 260	–	(D)
Rent from farmland	farms	11	2	16	4	39
	dollars	16 576	(D)	62 050	(D)	1 024 116
Participation in government farm programs	farms	142	100	80	50	632
	dollars	556 379	465 365	390 194	327 253	7 035 486
SELECTED PRODUCTION EXPENSES						
Livestock, poultry, and fish purchased	farms	130	117	101	81	1 057
	dollars	470 173	368 408	420 466	550 465	31 174 160
Feed purchased for livestock, poultry, and fish	farms	164	126	106	81	1 078
	dollars	499 628	485 427	640 575	590 457	134 249 920
Medicines and drugs purchased for livestock and poultry	farm	178	135	109	84	1 094
	dollars	199 149	91 758	82 202	78 947	7 278 781
Seeds, bulbs, plants, and trees purchased	farms	186	140	106	81	451
	dollars	263 295	284 029	238 790	144 588	3 497 580
Commercial fertilizer purchased	farms	248	182	151	100	808
	dollars	521 881	502 475	505 200	358 985	10 417 489
Gasoline and other fuel and oil products purchased	farms	304	210	185	123	1 334
	dollars	410 914	406 769	324 212	276 144	8 654 586
Wages and salaries of hired farm workers and family members	farms	310	219	190	124	1 286
	dollars	3 293 159	2 424 321	2 618 483	2 051 413	63 184 320
Contract labor	farms	19	25	17	23	251
	dollars	41 750	78 469	32 401	77 113	3 378 254
Machine hire and customwork	farms	146	94	86	57	532
	dollars	174 644	165 469	177 239	109 061	3 833 514
Agricultural chemicals purchased	farms	241	158	138	86	719
	dollars	308 499	319 825	274 457	239 659	5 401 998

TIPS [UPF] BATCH_1152 [ACEN,J_MCGRANE] ACEN 12/30/94 10:21 AM MACHINE: EPCV20 DATA:AGRI_TIPS_PRSUM_OP_96.TIPS* 12/30/94 10:05:00 TAPE: NOreel FRAME: 51
TSF:TIPS92-10055680.DAT;1 12/30/94 10:06:10 UTF:TIPS93-10055680.DAT;1 12/30/94 10:06:10 META:AGRI_PRSUM_TIPS96_96.DAT;9 12/30/94 10:08:17

Table 73. **Summary by Market Value of Agricultural Products Sold: 1992** —Con.

[Detail may not add to total due to rounding. For enumeration periods, see appendix A; for meaning of abbreviations and symbols, see introductory text]

Farms with sales of $2,500 or more	Total	$2,500 to $4,999	$5,000 to $7,499	$7,500 to $9,999	$10,000 to $19,999	$20,000 to $24,999
SELECTED MACHINERY, EQUIPMENT, BUILDINGS, AND FACILITIES ON JULY 1, 1993						
Selected machinery and equipment:						
Automobiles, jeeps, pickups, and motortrucks ---- farms	8 187	2 343	1 392	752	1 416	325
number	12 989	2 973	1 759	978	2 169	599
Wheel tractors ---- farms	1 104	87	68	37	75	39
number	2 061	89	70	47	100	54
Crawler tractors ---- farms	249	21	14	8	22	16
number	338	21	14	9	24	24
Carts (oxen or tractor drawn) ---- farms	1 110	142	123	59	95	51
number	2 504	172	157	98	134	107
Coffee depulpers ---- farms	2 665	633	470	237	665	181
number	2 771	657	472	248	675	189
Mechanical coffee dryers ---- farms	440	41	34	26	111	47
number	689	42	46	28	174	70
Solar or air coffee dryers ---- farms	158	44	19	30	21	15
number	252	65	20	44	52	18
Mechanical coffee washers ---- farms	214	12	24	11	34	32
number	227	12	24	12	34	34
Milking machines ---- farms	553	–	–	–	7	1
number	3 916	–	–	–	15	(D)
Milk coolers ---- farms	553	–	–	–	7	1
number	808	–	–	–	7	(D)
Emergency electric generators ---- farms	702	51	17	17	26	10
number	792	51	17	17	28	12
Selected buildings and facilities:						
Storage buildings for crops ---- farms	2 514	554	340	253	455	141
number	3 315	594	456	275	529	161
Buildings for machinery ---- farms	1 503	221	203	91	209	82
number	1 682	233	206	94	227	83
Houses for agregados and other workers ---- farms	1 089	162	157	82	155	47
number	2 096	230	226	124	270	82
ESTIMATED MARKET VALUE OF ALL MACHINERY AND EQUIPMENT						
Total ---- farms	9 530	2 728	1 626	862	1 720	383
dollars	175 359 578	13 866 515	9 208 769	6 173 453	16 886 178	6 237 079
Farms by value group:						
$1 to $999 ---- number	512	263	139	41	41	7
dollars	232 774	108 110	66 226	23 205	21 032	3 900
$1,000 to $9,999 ---- number	6 004	2 133	1 261	658	1 194	228
dollars	23 332 995	7 059 005	4 400 898	2 634 085	5 475 408	1 187 768
$10,000 or more ---- number	3 014	332	226	163	485	148
dollars	151 793 809	6 699 400	4 741 645	3 516 163	11 389 738	5 045 411
$10,000 to $29,999 ---- number	1 795	294	186	147	368	96
dollars	29 057 195	4 636 950	3 010 345	2 451 663	5 475 279	1 437 297
$30,000 to $49,999 ---- number	518	21	30	13	91	31
dollars	18 863 020	697 450	1 131 300	415 000	3 227 749	1 150 332
$50,000 or more ---- number	701	17	10	3	26	21
dollars	103 873 594	1 365 000	600 000	649 500	2 686 710	2 457 782
Not reported ---- farms	3 773	1 865	940	386	395	64
AGRICULTURAL CHEMICALS USED, INCLUDING FERTILIZER						
Total ---- farms	8 922	2 907	1 738	810	1 400	341
Lime ---- farms	1 690	420	277	157	317	99
cuerdas on which used	21 701	1 776	1 525	985	2 680	928
tons	33 253	2 213	2 582	1 278	3 616	1 535
Fertilizer for cropland ---- farms	7 092	2 487	1 480	684	1 148	268
cuerdas on which used	120 624	12 255	9 940	6 086	15 955	5 203
Fertilizer for pastureland ---- farms	1 572	288	207	122	256	61
cuerdas on which used	76 273	2 975	2 543	2 118	6 297	2 005
Chemical products (sprays, dusts, fumigants, etc.) used to control —						
Insects on crops and cultivated and/or improved pastures ---- farms	3 388	877	588	297	627	172
cuerdas on which used	58 115	3 448	3 479	2 295	6 948	2 771
Diseases in crops and orchards ---- farms	1 460	336	254	104	299	100
cuerdas on which used	25 247	1 348	1 336	907	2 898	1 736
Weeds or grass in crops and pastures ---- farms	4 527	1 288	873	438	810	200
cuerdas on which used	99 881	6 307	6 170	3 578	10 878	4 031
Nematodes ---- farms	885	159	86	65	196	68
cuerdas on which used	14 499	585	417	448	1 850	985
HIRED FARM WORKERS, AGREGADOS, AND SHARECROPPERS						
Workers who worked 5 months or more ---- farms	2 435	24	105	121	419	197
number	11 263	25	110	160	742	484
Workers who worked less than 5 months ---- farms	7 060	1 948	1 460	703	1 326	287
number	28 876	4 186	4 672	2 314	6 033	1 811
Agregado and sharecropper families living on place July 1, 1993 ---- farms	910	116	140	83	146	32
number	2 016	197	274	135	311	58

TIPS [UPF] BATCH_1152 [ACEN,J_MCGRANE] ACEN 12/30/94 10:21 AM MACHINE: EPCV20 DATA:AGRI_TIPS_PRSUM_OP_96.TIPS* 12/30/94 10:05:00 TAPE: NOreel FRAME: 52
TSF:TIPS92-10055680.DAT;1 12/30/94 10:06:10 UTF:TIPS93-10055680.DAT;1 12/30/94 10:06:10 META:AGRI_PRSUM_TIPS96_96.DAT;9 12/30/94 10:08:17

Table 73. **Summary by Market Value of Agricultural Products Sold: 1992** —Con.

[Detail may not add to total due to rounding. For enumeration periods, see appendix A; for meaning of abbreviations and symbols, see introductory text]

Farms with sales of $2,500 or more	$25,000 to $29,999	$30,000 to $39,999	$40,000 to $49,999	$50,000 to $59,999	$60,000 or more
SELECTED MACHINERY, EQUIPMENT, BUILDINGS, AND FACILITIES ON JULY 1, 1993					
Selected machinery and equipment:					
Automobiles, jeeps, pickups, and motortrucks ---- farms	284	194	165	119	1 197
number	569	401	348	271	2 922
Wheel tractors ---- farms	28	28	33	18	691
number	49	39	66	35	1 512
Crawler tractors ---- farms	22	3	6	12	125
number	23	3	9	18	193
Carts (oxen or tractor drawn) ---- farms	56	44	41	23	476
number	89	84	103	60	1 500
Coffee depulpers ---- farms	136	100	70	51	122
number	146	106	72	60	146
Mechanical coffee dryers ---- farms	45	35	20	24	57
number	64	47	32	30	156
Solar or air coffee dryers ---- farms	7	3	1	4	14
number	17	(D)	(D)	4	28
Mechanical coffee washers ---- farms	14	22	13	14	38
number	14	24	15	14	44
Milking machines ---- farms	7	3	6	13	516
number	7	(D)	11	13	3 866
Milk coolers ---- farms	7	3	6	13	516
number	7	(D)	6	13	771
Emergency electric generators ---- farms	13	19	5	11	533
number	13	19	6	11	618
Selected buildings and facilities:					
Storage buildings for crops ---- farms	119	90	62	44	456
number	141	110	94	63	892
Buildings for machinery ---- farms	53	58	32	45	509
number	53	70	38	50	628
Houses for agregados and other workers ---- farms	69	35	35	38	309
number	130	65	95	92	782
ESTIMATED MARKET VALUE OF ALL MACHINERY AND EQUIPMENT					
Total ---- farms	322	224	184	136	1 345
dollars	6 442 509	4 708 139	3 490 340	4 033 197	104 313 399
Farms by value group:					
$1 to $999 ---- number	1	4	3	1	12
dollars	(D)	1 701	(D)	(D)	5 400
$1,000 to $9,999 ---- number	146	82	75	41	186
dollars	(D)	431 093	(D)	(D)	938 246
$10,000 or more ---- number	175	138	106	94	1 147
dollars	5 748 970	4 275 345	3 170 387	3 836 997	103 369 753
$10,000 to $29,999 ---- number	120	113	71	45	355
dollars	1 754 903	1 828 930	1 310 850	846 034	6 304 944
$30,000 to $49,999 ---- number	27	11	22	33	239
dollars	988 173	402 500	798 733	1 070 950	8 980 833
$50,000 or more ---- number	28	14	13	16	553
dollars	3 005 894	2 043 915	1 060 804	1 920 013	88 083 976
Not reported ---- farms	40	38	25	3	17
AGRICULTURAL CHEMICALS USED, INCLUDING FERTILIZER					
Total ---- farms	290	200	159	106	971
Lime ---- farms	93	48	52	44	183
cuerdas on which used	1 400	655	767	533	10 451
tons	1 985	560	1 386	843	17 255
Fertilizer for cropland ---- farms	198	158	135	88	446
cuerdas on which used	5 133	4 365	4 790	3 416	53 481
Fertilizer for pastureland ---- farms	74	39	31	28	466
cuerdas on which used	2 331	2 078	1 307	1 927	52 691
Chemical products (sprays, dusts, fumigants, etc.) used to control —					
Insects on crops and cultivated and/or improved pastures ---- farms	158	104	90	55	420
cuerdas on which used	3 389	2 801	2 087	1 766	29 132
Diseases in crops and orchards ---- farms	67	55	53	30	162
cuerdas on which used	1 274	1 390	1 253	956	12 149
Weeds or grass in crops and pastures ---- farms	154	100	95	72	497
cuerdas on which used	3 866	2 889	2 993	2 833	56 336
Nematodes ---- farms	61	51	46	31	122
cuerdas on which used	804	786	1 091	656	6 878
HIRED FARM WORKERS, AGREGADOS, AND SHARECROPPERS					
Workers who worked 5 months or more ---- farms	141	139	147	100	1 042
number	417	420	531	371	8 003
Workers who worked less than 5 months ---- farms	245	144	114	90	743
number	1 481	1 066	926	697	5 690
Agregado and sharecropper families living on place July 1, 1993 ---- farms	54	39	25	41	234
number	114	94	76	79	678

TIPS [UPF] BATCH_1152 [ACEN,J_MCGRANE] ACEN 12/30/94 10:21 AM MACHINE: EPCV20 DATA:AGRI_TIPS_PRSUM_OP_96.TIPS* 12/30/94 10:05:00 TAPE: NOreel FRAME: 53
TSF:TIPS92-10055680.DAT;1 12/30/94 10:06:10 UTF:TIPS93-10055680.DAT;1 12/30/94 10:06:10 META:AGRI_TIPS_PRSUM_TIPS96_96.DAT;9 12/30/94 10:08:17

Table 73. **Summary by Market Value of Agricultural Products Sold: 1992** —Con.

[Detail may not add to total due to rounding. For enumeration periods, see appendix A; for meaning of abbreviations and symbols, see introductory text]

Farms with sales of $2,500 or more		Total	$2,500 to $4,999	$5,000 to $7,499	$7,500 to $9,999	$10,000 to $19,999	$20,000 to $24,999
LIVESTOCK, POULTRY, AND THEIR PRODUCTS							
Inventory							
Cattle and calves	farms	4 828	1 488	789	467	750	168
	number	296 750	22 184	15 667	11 590	34 554	9 577
Cows	farms	3 695	1 073	611	368	582	110
	number	156 335	7 510	5 789	4 319	13 029	3 225
Heifers and heifer calves	farms	3 304	925	505	321	526	126
	number	75 345	6 734	3 699	3 288	9 740	2 875
Bull calves under 6 months old	farms	2 309	685	388	217	341	90
	number	20 631	2 786	2 287	1 247	3 322	949
Steers and bulls	farms	3 711	1 043	593	348	608	143
	number	44 439	5 154	3 892	2 736	8 463	2 528
Dairy cattle	farms	2 027	598	324	160	211	45
	number	149 419	4 355	2 301	1 504	2 417	842
Cows	farms	1 499	398	242	97	140	21
	number	103 196	1 392	867	330	625	100
Heifers and heifer calves	farms	1 310	303	175	97	142	32
	number	38 372	2 159	957	890	1 307	606
Bull calves under 6 months old	farms	766	216	110	45	60	20
	number	4 232	476	289	100	303	89
Bulls	farms	1 100	244	129	62	107	32
	number	3 619	328	188	184	182	47
Beef and other cattle	farms	3 775	1 232	676	405	669	140
	number	147 331	17 829	13 366	10 086	32 137	8 735
Cows	farms	2 458	762	435	287	471	93
	number	53 139	6 118	4 922	3 989	12 404	3 125
Heifers and heifer calves	farms	2 218	707	360	233	421	98
	number	36 973	4 575	2 742	2 398	8 433	2 269
Bull calves under 6 months old	farms	1 722	546	310	181	303	72
	number	16 399	2 310	1 998	1 147	3 019	860
Steers and bulls	farms	2 936	908	515	301	567	117
	number	40 820	4 826	3 704	2 552	8 281	2 481
Hogs and pigs	farms	1 898	636	334	214	296	81
	number	131 695	15 262	12 877	7 479	21 163	6 850
Under 3 months old	farms	1 225	353	197	147	215	55
	number	68 570	6 645	5 063	3 946	12 552	3 550
3 months old or older	farms	1 670	587	295	173	262	71
	number	63 125	8 617	7 814	3 533	8 611	3 300
Hogs and pigs kept for breeding	farms	1 227	395	220	132	203	47
	number	19 209	2 816	2 127	1 454	2 697	929
Boars	farms	990	307	166	110	182	41
	number	1 823	372	237	146	275	100
Sows and gilts	farms	1 227	395	220	132	203	47
	number	17 386	2 444	1 890	1 308	2 422	829
Horses	farms	1 170	356	203	70	199	34
	number	6 346	863	1 350	264	803	201
Sheep	farms	319	78	31	23	74	14
	number	11 268	759	697	732	2 734	227
Goats	farms	584	232	96	48	95	25
	number	10 923	4 442	1 296	537	1 986	192
Hives of bees	farms	77	29	6	4	12	2
	number	1 926	240	180	(D)	342	(D)
Rabbits	farms	359	179	54	27	52	16
	number	38 181	11 075	2 780	3 127	6 963	1 886
Other livestock	farms	49	35	–	1	–	–
	number	253	133	–	(D)	–	–
Started pullets	farms	288	135	62	25	44	6
	number	365 037	5 789	2 723	1 187	(D)	2 340
Chicken hens of laying age	farms	1 110	517	196	121	130	25
	number	1 550 404	18 904	6 944	5 456	9 715	4 138
Under 1 year old	farms	748	349	109	98	95	14
	number	994 905	9 461	3 128	2 914	7 086	3 135
1 year old or older	farms	664	325	131	66	63	15
	number	555 499	9 443	3 816	2 542	2 629	1 003
Chicken eggs produced	farms	1 123	517	196	121	131	25
	dozen	27 022 634	343 096	104 589	98 309	166 008	62 672
Broilers	farms	791	166	136	32	91	15
	number	10 145 973	5 374	4 788	2 795	28 485	(D)
Roosters	farms	1 154	570	227	98	142	24
	number	31 243	9 117	4 024	1 678	3 054	960
Fighting cocks	farms	646	270	140	52	95	16
	number	17 434	6 377	3 341	1 155	2 013	923
Other roosters	farms	674	370	124	61	74	8
	number	13 809	2 740	683	523	1 041	37
Other poultry (turkeys, pigeons, guineas, etc.)	farms	552	248	106	57	62	21
	number	53 752	7 862	5 714	5 780	5 264	685

TIPS [UPF] BATCH_1152 [ACEN,J_MCGRANE] ACEN 12/30/94 10:21 AM MACHINE: EPCV20 DATA:AGRI_TIPS_PRSUM_OP_96.TIPS* 12/30/94 10:05:00 TAPE: NOreel FRAME: 54
TSF:TIPS92-10055680.DAT;1 12/30/94 10:06:10 UTF:TIPS93-10055680.DAT;1 12/30/94 10:06:10 META:AGRI_PRSUM_TIPS96_96.DAT;9 12/30/94 10:08:17

Table 73. **Summary by Market Value of Agricultural Products Sold: 1992** —Con.

[Detail may not add to total due to rounding. For enumeration periods, see appendix A; for meaning of abbreviations and symbols, see introductory text]

Farms with sales of $2,500 or more	$25,000 to $29,999	$30,000 to $39,999	$40,000 to $49,999	$50,000 to $59,999	$60,000 or more
LIVESTOCK, POULTRY, AND THEIR PRODUCTS					
Inventory					
Cattle and calves ---- farms	134	101	77	64	790
number	7 971	7 908	4 645	5 186	177 468
Cows ---- farms	88	75	44	40	704
number	3 156	3 147	1 373	2 100	112 687
Heifers and heifer calves ---- farms	88	70	60	43	640
number	1 887	2 287	1 645	1 546	41 644
Bull calves under 6 months old ---- farms	67	46	39	25	411
number	710	623	448	544	7 715
Steers and bulls ---- farms	103	81	57	53	682
number	2 218	1 851	1 179	996	15 422
Dairy cattle ---- farms	45	23	19	34	568
number	361	360	677	991	135 611
Cows ---- farms	20	13	7	24	537
number	144	92	147	406	99 093
Heifers and heifer calves ---- farms	29	14	17	23	478
number	137	190	450	500	31 176
Bull calves under 6 months old ---- farms	20	5	7	6	277
number	61	36	58	44	2 776
Bulls ---- farms	13	12	10	18	473
number	19	42	22	41	2 566
Beef and other cattle ---- farms	116	91	64	44	338
number	7 610	7 548	3 968	4 195	41 857
Cows ---- farms	74	68	40	18	210
number	3 012	3 055	1 226	1 694	13 594
Heifers and heifer calves ---- farms	64	62	46	22	205
number	1 750	2 097	1 195	1 046	10 468
Bull calves under 6 months old ---- farms	50	43	35	21	161
number	649	587	390	500	4 939
Steers and bulls ---- farms	94	74	50	40	270
number	2 199	1 809	1 157	955	12 856
Hogs and pigs ---- farms	36	53	37	40	171
number	3 350	6 787	8 839	5 676	43 412
Under 3 months old ---- farms	30	35	28	31	134
number	1 694	3 666	4 235	3 777	23 442
3 months old or older ---- farms	27	49	37	27	142
number	1 656	3 121	4 604	1 899	19 970
Hogs and pigs kept for breeding ---- farms	22	38	35	23	112
number	571	1 283	1 507	476	5 349
Boars ---- farms	22	37	31	13	81
number	48	135	137	37	336
Sows and gilts ---- farms	22	38	35	23	112
number	523	1 148	1 370	439	5 013
Horses ---- farms	60	30	23	14	181
number	409	215	121	87	2 033
Sheep ---- farms	20	6	5	3	65
number	430	375	455	100	4 759
Goats ---- farms	17	9	10	7	45
number	182	137	425	184	1 542
Hives of bees ---- farms	2	2	1	8	11
number	(D)	(D)	(D)	32	644
Rabbits ---- farms	7	6	–	–	18
number	758	2 210	–	–	9 382
Other livestock ---- farms	9	–	1	–	3
number	54	–	(D)	–	(D)
Started pullets ---- farms	1	4	–	–	11
number	(D)	79	–	–	319 706
Chicken hens of laying age ---- farms	9	19	12	12	69
number	(D)	2 295	31 050	(D)	1 463 874
Under 1 year old ---- farms	6	7	11	5	54
number	(D)	230	(D)	(D)	935 260
1 year old or older ---- farms	5	16	2	10	31
number	(D)	2 065	(D)	197	528 614
Chicken eggs produced ---- farms	16	23	12	12	70
dozen	(D)	218 816	562 250	(D)	25 348 464
Broilers ---- farms	15	8	6	10	312
number	44 350	(D)	(D)	64 835	9 958 730
Roosters ---- farms	23	24	6	12	28
number	777	1 524	545	98	9 466
Fighting cocks ---- farms	22	19	5	9	18
number	655	1 449	(D)	(D)	924
Other roosters ---- farms	9	8	2	3	15
number	122	75	(D)	(D)	8 542
Other poultry (turkeys, pigeons, guineas, etc.) ---- farms	24	14	3	4	13
number	1 425	1 002	(D)	286	(D)

TIPS [UPF] BATCH_1152 [ACEN,J_MCGRANE] ACEN 12/30/94 10:21 AM MACHINE: EPCV20 DATA:AGRI_TIPS_PRSUM_OP_96.TIPS* 12/30/94 10:05:00 TAPE: NOreel FRAME: 55
TSF:TIPS92-10055680.DAT;1 12/30/94 10:06:10 UTF:TIPS93-10055680.DAT;1 12/30/94 10:06:10 META:AGRI_PRSUM_TIPS96_96.DAT;9 12/30/94 10:08:17

Table 73. **Summary by Market Value of Agricultural Products Sold: 1992** —Con.

[Detail may not add to total due to rounding. For enumeration periods, see appendix A; for meaning of abbreviations and symbols, see introductory text]

Farms with sales of $2,500 or more	Total	$2,500 to $4,999	$5,000 to $7,499	$7,500 to $9,999	$10,000 to $19,999	$20,000 to $24,999
LIVESTOCK, POULTRY, AND THEIR PRODUCTS —Con.						
Sales						
Livestock, poultry, and their products ---- farms	6 421	2 082	1 045	582	963	199
dollars	361 645 844	4 625 633	3 556 588	2 757 846	7 653 819	2 278 679
Cattle and calves ---- farms	4 565	1 381	735	448	707	166
number	126 414	7 769	5 692	4 467	11 301	3 238
dollars	49 546 365	3 261 832	2 538 738	2 033 093	5 367 152	1 574 367
Bull and heifer calves ---- farms	2 701	690	396	240	430	91
number	68 275	2 933	2 231	1 839	5 287	1 322
dollars	19 016 069	995 816	814 259	670 281	2 065 428	537 125
Other cattle, except calves ---- farms	3 772	1 114	587	345	550	132
number	58 139	4 836	3 461	2 628	6 014	1 916
dollars	30 530 296	2 266 016	1 724 479	1 362 812	3 301 724	1 037 242
Dairy cattle ---- farms	963	140	89	47	83	18
number	50 188	539	751	259	1 132	277
dollars	15 124 086	227 425	255 979	166 015	542 470	214 340
Bull and heifer calves ---- farms	840	96	68	26	67	12
number	42 592	358	549	101	783	185
dollars	10 704 794	133 875	200 479	49 945	408 760	132 000
Other cattle, except calves ---- farms	693	53	30	23	30	8
number	7 596	181	202	158	349	92
dollars	4 419 292	93 550	55 500	116 070	133 710	82 340
Milk ---- farms	561	–	2	1	10	3
quarts	402 328 743	–	(D)	(D)	276 590	114 422
Milk, butter, and other dairy products ---- farms	561	–	2	1	10	3
dollars	197 699 171	–	(D)	(D)	125 928	51 914
Beef and other cattle ---- farms	3 875	1 283	675	415	667	157
number	76 226	7 230	4 941	4 208	10 169	2 961
dollars	34 422 279	3 034 407	2 282 759	1 867 078	4 824 682	1 360 027
Bull and heifer calves ---- farms	1 978	599	335	217	381	88
number	25 683	2 575	1 682	1 738	4 504	1 137
dollars	8 311 275	861 941	613 780	620 336	1 656 668	405 125
Other cattle, except calves ---- farms	3 239	1 080	567	332	536	124
number	50 543	4 655	3 259	2 470	5 665	1 824
dollars	26 111 004	2 172 466	1 668 979	1 246 742	3 168 014	954 902
Hogs and pigs ---- farms	1 644	520	299	162	263	76
number	174 106	12 362	11 527	10 911	27 129	6 425
dollars	11 038 905	670 221	640 939	528 060	1 334 937	449 313
Under 3 months old ---- farms	880	257	142	88	170	44
number	73 020	5 441	4 656	6 033	19 236	2 089
dollars	2 612 329	199 268	165 282	191 866	668 551	101 228
3 months old or older ---- farms	1 351	416	260	139	187	67
number	101 086	6 921	6 871	4 878	7 893	4 336
dollars	8 426 576	470 953	475 657	336 194	666 386	348 085
Horses ---- farms	230	57	59	13	39	10
number	984	126	136	118	188	30
dollars	3 113 608	80 250	126 950	44 350	138 450	(D)
Sheep ---- farms	112	10	21	8	33	2
number	3 719	71	313	305	1 195	(D)
dollars	198 648	3 350	(D)	16 891	57 820	(D)
Goats ---- farms	222	84	46	17	26	7
number	4 217	2 189	423	130	322	60
dollars	249 980	108 780	26 297	(D)	25 060	(D)
Honey ---- farms	77	29	6	4	12	2
pounds	91 247	11 656	9 038	5 648	21 687	(D)
dollars	130 147	(D)	(D)	(D)	37 224	(D)
Rabbits ---- farms	192	94	25	10	36	8
number	76 631	11 450	2 210	1 963	22 158	5 112
dollars	665 893	75 331	21 889	18 190	151 518	57 724
Fish and other aquaculture products ---- farms	15	1	2	2	3	–
pounds	120 727	(D)	(D)	(D)	2 700	–
dollars	600 005	(D)	(D)	(D)	5 205	–
Other livestock ---- farms	–	–	–	–	–	–
number	–	–	–	–	–	–
dollars	–	–	–	–	–	–
Started pullets ---- farms	58	18	10	8	10	1
number	970 335	4 810	(D)	590	(D)	(D)
Chicken hens of laying age ---- farms	125	15	19	11	13	3
number	1 065 116	662	980	2 300	1 279	(D)
Under 1 year old ---- farms	17	1	11	–	2	1
number	825	(D)	500	–	(D)	(D)
1 year old or older ---- farms	118	14	16	11	12	2
number	1 064 291	(D)	480	2 300	(D)	(D)
Broilers ---- farms	416	29	18	10	16	1
number	40 588 116	1 809	450	6 390	97 820	(D)
Roosters ---- farms	237	106	57	20	29	3
number	9 678	2 554	(D)	285	1 408	(D)
Fighting cocks ---- farms	198	80	56	14	28	2
number	4 959	1 414	(D)	225	988	(D)
Other roosters ---- farms	62	32	1	6	11	1
number	4 719	1 140	(D)	60	420	(D)
Other poultry (turkeys, pigeons, guineas, etc.) ---- farms	113	30	17	20	20	6
number	31 537	2 759	1 357	1 110	1 907	360
All poultry and poultry products ---- farms	1 695	609	257	137	167	35
dollars	98 403 122	397 749	179 415	95 149	410 525	123 785

TIPS [UPF] BATCH_1152 [ACEN,J_MCGRANE] ACEN 12/30/94 10:21 AM MACHINE: EPCV20 DATA:AGRI_TIPS_PRSUM_OP_96.TIPS* 12/30/94 10:05:00 TAPE: NOreel FRAME: 56
TSF:TIPS92-10055680.DAT;1 12/30/94 10:06:10 UTF:TIPS93-10055680.DAT;1 12/30/94 10:06:10 META:AGRI_PRSUM_TIPS96_96.DAT;9 12/30/94 10:08:17

Table 73. **Summary by Market Value of Agricultural Products Sold: 1992** —Con.

[Detail may not add to total due to rounding. For enumeration periods, see appendix A; for meaning of abbreviations and symbols, see introductory text]

Farms with sales of $2,500 or more		$25,000 to $29,999	$30,000 to $39,999	$40,000 to $49,999	$50,000 to $59,999	$60,000 or more
LIVESTOCK, POULTRY, AND THEIR PRODUCTS —Con.						
Sales						
Livestock, poultry, and their products	farms	162	126	105	81	1 076
	dollars	2 524 690	2 266 958	2 546 012	2 920 569	330 515 050
Cattle and calves	farms	116	94	75	62	781
	number	4 226	2 813	1 859	2 731	82 318
	dollars	1 607 382	1 354 598	990 233	1 241 462	29 577 508
Bull and heifer calves	farms	77	53	41	45	638
	number	2 046	1 064	624	1 321	49 608
	dollars	520 362	429 425	220 448	495 990	12 266 935
Other cattle, except calves	farms	104	89	68	54	729
	number	2 180	1 749	1 235	1 410	32 710
	dollars	1 087 020	925 173	769 785	745 472	17 310 573
Dairy cattle	farms	12	4	15	22	533
	number	111	66	305	490	46 258
	dollars	44 630	34 450	188 030	221 930	13 228 817
Bull and heifer calves	farms	12	3	7	22	527
	number	(D)	(D)	125	391	39 953
	dollars	(D)	(D)	43 050	161 200	9 512 735
Other cattle, except calves	farms	10	2	13	20	504
	number	(D)	(D)	180	99	6 305
	dollars	(D)	(D)	144 980	60 730	3 716 082
Milk	farms	7	3	6	13	516
	quarts	382 258	219 648	403 672	1 319 200	399 610 942
Milk, butter, and other dairy products	farms	7	3	6	13	516
	dollars	154 856	94 080	192 144	611 876	196 467 050
Beef and other cattle	farms	114	92	64	51	357
	number	4 115	2 747	1 554	2 241	36 060
	dollars	1 562 752	1 320 148	802 203	1 019 532	16 348 691
Bull and heifer calves	farms	67	50	37	27	177
	number	(D)	(D)	499	930	9 655
	dollars	(D)	(D)	177 398	334 790	2 754 200
Other cattle, except calves	farms	102	89	58	44	307
	number	(D)	(D)	1 055	1 311	26 405
	dollars	(D)	(D)	624 805	684 742	13 594 491
Hogs and pigs	farms	35	49	36	40	164
	number	3 366	6 692	11 576	9 406	74 712
	dollars	233 836	457 656	736 529	691 448	5 295 966
Under 3 months old	farms	25	30	19	17	88
	number	1 540	2 971	3 539	3 261	24 254
	dollars	76 921	126 175	134 596	129 035	819 407
3 months old or older	farms	28	47	35	38	134
	number	1 826	3 721	8 037	6 145	50 458
	dollars	156 915	331 481	601 933	562 413	4 476 559
Horses	farms	16	3	7	3	23
	number	56	20	9	5	296
	dollars	230 100	39 100	(D)	(D)	2 413 008
Sheep	farms	2	1	4	–	31
	number	(D)	(D)	82	–	1 636
	dollars	(D)	(D)	4 230	–	98 396
Goats	farms	7	2	9	2	22
	number	266	(D)	186	(D)	619
	dollars	(D)	(D)	23 310	(D)	33 835
Honey	farms	2	2	1	8	11
	pounds	(D)	(D)	(D)	3 328	30 976
	dollars	(D)	(D)	(D)	6 656	32 484
Rabbits	farms	4	4	–	–	11
	number	132	2 637	–	–	30 969
	dollars	1 036	18 602	–	–	321 603
Fish and other aquaculture products	farms	1	2	–	–	4
	pounds	(D)	(D)	–	–	109 726
	dollars	(D)	(D)	–	–	576 553
Other livestock	farms	–	–	–	–	–
	number	–	–	–	–	–
	dollars	–	–	–	–	–
Started pullets	farms	–	–	–	–	11
	number	–	–	–	–	892 412
Chicken hens of laying age	farms	9	5	1	–	49
	number	3 460	8 500	(D)	–	1 045 705
Under 1 year old	farms	–	–	–	–	2
	number	–	–	–	–	(D)
1 year old or older	farms	9	5	1	–	48
	number	3 460	8 500	(D)	–	(D)
Broilers	farms	15	2	3	10	312
	number	133 970	(D)	(D)	186 666	40 044 311
Roosters	farms	7	–	4	–	11
	number	28	–	175	–	3 239
Fighting cocks	farms	7	–	4	–	7
	number	(D)	–	175	–	164
Other roosters	farms	7	–	–	–	4
	number	(D)	–	–	–	3 075
Other poultry (turkeys, pigeons, guineas, etc.)	farms	14	1	1	–	4
	number	203	(D)	(D)	–	(D)
All poultry and poultry products	farms	31	26	19	22	392
	dollars	270 403	286 882	574 216	366 351	95 698 647

TIPS [UPF] BATCH_1152 [ACEN,J_MCGRANE] ACEN 12/30/94 10:21 AM MACHINE: EPCV20 DATA:AGRI_TIPS_PRSUM_OP_96.TIPS* 12/30/94 10:05:00 TAPE: NOreel FRAME: 57
TSF:TIPS92-10055680.DAT;1 12/30/94 10:06:10 UTF:TIPS93-10055680.DAT;1 12/30/94 10:06:10 META:AGRI_PRSUM_TIPS96_96.DAT;9 12/30/94 10:08:17

Table 73. **Summary by Market Value of Agricultural Products Sold: 1992** —Con.

[Detail may not add to total due to rounding. For enumeration periods, see appendix A; for meaning of abbreviations and symbols, see introductory text]

Farms with sales of $2,500 or more	Total	$2,500 to $4,999	$5,000 to $7,499	$7,500 to $9,999	$10,000 to $19,999	$20,000 to $24,999
CROPS HARVESTED						
Fall cane ---- farms	115	15	9	2	6	3
cuerdas	(D)	54	71	(D)	45	38
tons	(D)	1 491	2 503	(D)	1 604	978
Spring cane ---- farms	176	11	22	4	19	5
cuerdas	(D)	54	194	(D)	251	78
tons	(D)	1 146	4 338	(D)	7 740	1 658
Ratoon cane ---- farms	343	26	48	25	62	11
cuerdas	28 144	194	304	276	950	262
tons	597 749	3 954	7 917	8 634	23 307	5 979
Sojourn cane for seed/feed ---- farms	42	2	1	1	2	2
cuerdas	(D)	(D)	(D)	(D)	(D)	(D)
Coffee grown in the shade ---- farms	3 869	1 610	921	345	581	127
trees not of bearing age	1 292 755	237 566	158 627	245 274	189 900	147 757
trees of bearing age	20 831 094	4 866 379	3 728 831	1 812 674	3 761 215	1 225 989
cuerdas	32 509	7 607	5 512	3 062	6 342	2 006
cwt	113 691	26 288	19 950	10 019	23 306	6 836
Coffee grown in the open ---- farms	4 064	1 192	939	488	802	177
trees not of bearing age	2 820 271	413 985	410 054	247 551	711 500	365 666
trees of bearing age	37 610 048	3 986 471	4 267 749	3 109 086	7 516 562	2 914 959
cuerdas	37 713	4 179	4 765	3 450	8 044	3 176
cwt	181 860	19 371	21 821	15 726	37 265	13 451
Pineapples ---- farms	111	25	21	12	23	2
plants not of bearing age	1 725 500	60 500	–	39 000	89 000	–
plants of bearing age	28 307 101	176 305	43 300	192 487	605 444	(D)
cuerdas	3 156	26	5	23	79	(D)
tons	58 690	360	65	247	1 197	(D)
Plantains ---- farms	4 508	1 550	935	440	781	209
trees not of bearing age	3 958 817	697 468	434 041	217 900	678 366	224 400
trees of bearing age	9 997 393	1 236 070	1 172 635	695 404	1 927 065	652 054
cuerdas	18 425	2 661	2 190	1 318	3 733	1 186
thousands	249 020	31 383	27 759	16 045	45 616	16 344
Bananas ---- farms	3 178	1 155	702	290	570	112
trees not of bearing age	709 465	111 640	85 035	48 690	63 383	41 200
trees of bearing age	5 182 242	665 549	648 970	325 131	1 238 224	230 843
cuerdas	8 250	1 233	1 224	515	1 823	372
thousands	291 075	41 047	42 878	15 310	53 909	15 555
GRAINS AND FARINACEOUS CROPS						
Pigeon peas ---- farms	642	249	101	83	97	28
cuerdas	4 755	307	239	(D)	985	291
cwt	43 898	2 590	1 641	(D)	7 189	1 849
Dry beans ---- farms	181	64	17	21	45	10
cuerdas	197	31	12	16	70	15
cwt	792	134	52	53	298	40
Green beans ---- farms	459	152	83	42	105	14
cuerdas	533	86	94	40	153	30
cwt	5 266	703	906	355	1 484	463
Corn ---- farms	220	63	43	25	46	6
cuerdas	570	34	68	18	123	12
cwt	8 761	309	764	127	1 151	98
Dasheens ---- farms	762	270	145	86	165	25
cuerdas	1 203	224	216	171	353	83
cwt	33 105	3 865	6 667	7 057	8 338	1 938
Cassava ---- farms	481	199	90	47	77	12
cuerdas	646	131	65	51	85	17
cwt	8 692	1 875	828	605	1 288	201
Celeriac ---- farms	387	131	52	39	97	19
cuerdas	692	108	55	39	300	60
cwt	20 016	2 257	1 403	1 135	8 228	1 698
Sweetpotatoes ---- farms	346	96	91	45	49	15
cuerdas	1 069	70	115	36	51	25
cwt	81 891	1 582	3 244	1 273	1 789	510
Yams ---- farms	1 131	363	197	134	239	52
cuerdas	2 048	290	308	246	423	144
cwt	71 585	8 209	8 167	8 457	16 392	9 539
Taniers ---- farms	1 009	348	157	121	198	47
cuerdas	1 299	244	175	129	283	116
cwt	19 703	2 996	2 071	1 495	5 523	1 923
Other grains and farinaceous crops ---- farms	146	61	14	21	39	2
cuerdas	331	68	81	33	84	(D)
cwt	7 636	1 382	1 671	802	2 560	(D)

TIPS [UPF] BATCH_1152 [ACEN,J_MCGRANE] ACEN 12/30/94 10:21 AM MACHINE: EPCV20 DATA:AGRI_TIPS_PRSUM_OP_96.TIPS* 12/30/94 10:05:00 TAPE: NOreel FRAME: 58
TSF:TIPS92-10055680.DAT;1 12/30/94 10:06:10 UTF:TIPS93-10055680.DAT;1 12/30/94 10:06:10 META:AGRI_PRSUM_TIPS96_96.DAT;9 12/30/94 10:08:17

Table 73. **Summary by Market Value of Agricultural Products Sold: 1992** —Con.

[Detail may not add to total due to rounding. For enumeration periods, see appendix A; for meaning of abbreviations and symbols, see introductory text]

Farms with sales of $2,500 or more	$25,000 to $29,999	$30,000 to $39,999	$40,000 to $49,999	$50,000 to $59,999	$60,000 or more
CROPS HARVESTED					
Fall cane ---- farms	4	10	3	2	61
cuerdas	65	130	(D)	(D)	3 267
tons	3 910	5 580	(D)	(D)	116 415
Spring cane ---- farms	12	13	4	6	80
cuerdas	117	310	77	220	5 253
tons	3 188	7 515	1 925	6 280	157 017
Ratoon cane ---- farms	18	18	13	6	116
cuerdas	562	626	588	431	23 951
tons	13 186	11 852	11 773	9 207	501 940
Sojourn cane for seed/feed ---- farms	7	–	–	–	27
cuerdas	14	–	–	–	888
Coffee grown in the shade ---- farms	97	64	50	20	54
trees not of bearing age	35 500	17 011	18 820	(D)	(D)
trees of bearing age	1 216 290	1 061 225	890 684	656 550	1 611 257
cuerdas	1 887	1 600	1 077	913	2 503
cwt	5 746	5 741	4 249	3 101	8 454
Coffee grown in the open ---- farms	145	96	64	48	113
trees not of bearing age	152 200	142 800	101 150	59 000	216 365
trees of bearing age	2 411 320	1 764 100	1 678 050	1 686 950	8 274 801
cuerdas	2 320	1 821	1 709	1 585	6 664
cwt	11 398	8 638	8 436	10 266	35 488
Pineapples ---- farms	2	5	1	2	18
plants not of bearing age	–	365 000	–	–	1 172 000
plants of bearing age	(D)	256 985	(D)	(D)	26 344 080
cuerdas	(D)	39	(D)	(D)	2 915
tons	(D)	464	(D)	(D)	55 633
Plantains ---- farms	151	133	92	48	169
trees not of bearing age	195 890	372 000	284 374	114 501	739 877
trees of bearing age	694 582	821 790	530 453	175 750	2 091 590
cuerdas	1 190	1 257	1 158	335	3 396
thousands	13 961	18 950	14 474	5 603	58 886
Bananas ---- farms	106	71	49	41	82
trees not of bearing age	46 905	73 300	37 025	4 900	197 387
trees of bearing age	337 770	347 536	275 256	175 170	937 793
cuerdas	445	569	389	246	1 434
thousands	19 637	22 110	13 029	9 753	57 848
GRAINS AND FARINACEOUS CROPS					
Pigeon peas ---- farms	25	20	16	3	20
cuerdas	329	197	612	(D)	1 586
cwt	2 728	2 268	5 553	(D)	18 485
Dry beans ---- farms	7	4	10	1	2
cuerdas	12	19	21	(D)	(D)
cwt	83	61	58	(D)	(D)
Green beans ---- farms	21	24	6	3	9
cuerdas	56	36	12	4	23
cwt	504	281	130	25	417
Corn ---- farms	10	6	7	1	13
cuerdas	(D)	26	12	(D)	269
cwt	(D)	130	197	(D)	5 928
Dasheens ---- farms	32	17	8	9	5
cuerdas	72	28	20	20	18
cwt	2 144	1 107	207	972	810
Cassava ---- farms	13	16	12	4	11
cuerdas	81	122	9	11	74
cwt	486	1 840	175	238	1 157
Celeriac ---- farms	20	7	15	1	6
cuerdas	30	(D)	31	(D)	33
cwt	1 190	1 144	1 762	(D)	(D)
Sweetpotatoes ---- farms	17	22	3	1	7
cuerdas	16	26	(D)	(D)	728
cwt	834	920	(D)	(D)	71 615
Yams ---- farms	48	41	23	4	30
cuerdas	324	93	137	20	64
cwt	7 376	4 709	3 560	1 588	3 589
Taniers ---- farms	47	30	16	20	25
cuerdas	124	73	46	32	78
cwt	1 401	1 158	643	507	1 986
Other grains and farinaceous crops ---- farms	2	–	3	2	2
cuerdas	(D)	–	13	(D)	(D)
cwt	(D)	–	(D)	(D)	(D)

TIPS [UPF] BATCH_1152 [ACEN,J_MCGRANE] ACEN 12/30/94 10:21 AM MACHINE: EPCV20 DATA:AGRI_TIPS_PRSUM_OP_96.TIPS* 12/30/94 10:05:00 TAPE: NOreel FRAME: 59
TSF:TIPS92-10055680.DAT;1 12/30/94 10:06:10 UTF:TIPS93-10055680.DAT;1 12/30/94 10:06:10 META:AGRI_PRSUM_TIPS96_96.DAT;9 12/30/94 10:08:17

Table 73. **Summary by Market Value of Agricultural Products Sold: 1992** —Con.

[Detail may not add to total due to rounding. For enumeration periods, see appendix A; for meaning of abbreviations and symbols, see introductory text]

Farms with sales of $2,500 or more	Total	$2,500 to $4,999	$5,000 to $7,499	$7,500 to $9,999	$10,000 to $19,999	$20,000 to $24,999
FRUITS AND COCONUTS						
Coconuts ---- farms	272	107	38	28	52	5
cuerdas	265	29	48	62	64	(D)
trees not of bearing age	1 901	220	51	259	732	(D)
trees of bearing age	21 350	2 217	3 497	7 163	3 806	(D)
hundreds	(D)	497	1 241	1 230	1 401	(D)
Grapefruit ---- farms	785	306	141	98	114	26
cuerdas	532	104	36	37	89	9
trees not of bearing age	7 077	2 046	120	112	2 274	(D)
trees of bearing age	35 913	9 639	3 491	3 058	6 997	533
hundreds	24 234	5 775	2 044	1 822	3 715	328
Oranges ---- farms	3 078	1 008	679	348	529	123
cuerdas	7 673	1 183	937	600	1 592	473
trees not of bearing age	127 836	19 916	8 734	8 275	30 010	10 569
trees of bearing age	666 972	101 283	79 161	59 541	152 961	46 515
hundreds	503 654	68 872	57 606	39 177	101 720	28 854
Avocados ---- farms	866	297	171	142	132	20
cuerdas	871	136	119	68	128	38
trees not of bearing age	10 272	2 511	940	843	675	(D)
trees of bearing age	53 441	8 453	5 595	3 628	10 275	2 782
thousands	2 979	731	379	337	438	96
Mangoes ---- farms	289	137	31	33	30	8
cuerdas	2 635	40	34	24	31	(D)
trees not of bearing age	(D)	284	12	129	(D)	(D)
trees of bearing age	155 364	2 057	963	1 068	1 486	(D)
thousands	10 885	110	70	57	74	(D)
Soursop ---- farms	181	73	20	39	23	1
cuerdas	43	12	2	7	11	(D)
trees not of bearing age	1 453	22	(D)	445	117	–
trees of bearing age	2 657	957	182	334	1 038	(D)
cwt	1 943	660	216	119	867	(D)
Citron ---- farms	204	65	45	19	46	7
cuerdas	1 033	88	71	16	163	179
trees not of bearing age	16 914	(D)	204	(D)	1 500	(D)
trees of bearing age	165 872	15 002	7 275	3 505	20 015	18 975
cwt	30 096	2 800	2 229	593	4 425	3 598
Papayas ---- farms	224	90	44	16	39	5
cuerdas	225	26	44	8	51	(D)
trees not of bearing age	52 433	1 163	14 520	(D)	16 635	–
trees of bearing age	91 356	10 987	11 398	4 095	10 767	(D)
cwt	24 798	2 515	3 641	613	1 755	(D)
Passion fruit ---- farms	154	60	26	31	21	2
cuerdas	148	17	24	4	25	(D)
trees not of bearing age	15 379	3 024	5 349	(D)	–	–
trees of bearing age	14 847	617	1 743	610	2 389	(D)
cwt	6 412	301	436	273	1 136	(D)
Lemons and limes ---- farms	283	106	50	36	49	5
cuerdas	186	9	15	8	14	1
trees not of bearing age	3 791	–	34	146	(D)	–
trees of bearing age	12 625	948	1 169	581	1 758	(D)
cwt	5 859	241	431	138	424	(D)
Other fruits ---- farms	170	66	35	26	23	6
cuerdas	994	13	42	18	17	(D)
trees not of bearing age	1 249	(D)	(D)	306	–	–
trees of bearing age	51 223	1 163	2 269	725	871	(D)
cwt	24 121	305	874	337	257	(D)
VEGETABLES AND MELONS						
Tomatoes ---- farms	103	30	10	26	12	2
cuerdas	1 220	4	(D)	20	20	(D)
pounds	16 337 007	40 240	37 231	40 258	119 500	(D)
Cucumbers ---- farms	209	45	21	19	51	6
cuerdas	342	11	25	23	112	9
pounds	2 528 773	66 310	117 727	219 500	643 805	60 375
String beans ---- farms	82	15	12	3	21	13
cuerdas	134	8	(D)	6	45	41
pounds	169 380	(D)	11 170	23 000	58 100	23 600
Lettuce ---- farms	111	35	22	13	14	17
cuerdas	78	21	9	12	6	8
pounds	1 484 277	97 800	48 532	112 700	41 100	358 000
Peppers ---- farms	160	33	29	21	14	2
cuerdas	866	19	21	12	18	(D)
pounds	9 223 052	86 794	51 455	30 410	58 450	(D)
Cabbage ---- farms	80	25	8	–	19	7
cuerdas	236	11	9	–	124	4
pounds	1 173 174	34 320	121 954	–	522 400	(D)
Eggplant ---- farms	100	3	20	14	11	4
cuerdas	307	(D)	14	24	17	13
pounds	2 678 662	(D)	21 777	102 150	102 760	102 500
Pumpkins ---- farms	856	279	68	114	160	46
cuerdas	2 991	321	168	195	647	263
pounds	12 765 988	860 208	347 590	652 305	2 000 310	728 200
Sweet cooking peppers ---- farms	587	217	110	52	114	19
cuerdas	485	104	116	42	100	18
pounds	1 151 160	204 410	136 065	121 990	254 233	35 000

TIPS [UPF] BATCH_1152 [ACEN,J_MCGRANE] ACEN 12/30/94 10:21 AM MACHINE: EPCV20 DATA:AGRI_TIPS_PRSUM_OP_96.TIPS* 12/30/94 10:05:00 TAPE: NOreel FRAME: 60
TSF:TIPS92-10055680.DAT;1 12/30/94 10:06:10 UTF:TIPS93-10055680.DAT;1 12/30/94 10:06:10 META:AGRI_PRSUM_TIPS96_96.DAT;9 12/30/94 10:08:17

Table 73. **Summary by Market Value of Agricultural Products Sold: 1992** —Con.

[Detail may not add to total due to rounding. For enumeration periods, see appendix A; for meaning of abbreviations and symbols, see introductory text]

Farms with sales of $2,500 or more	$25,000 to $29,999	$30,000 to $39,999	$40,000 to $49,999	$50,000 to $59,999	$60,000 or more
FRUITS AND COCONUTS					
Coconuts — farms	11	3	4	10	14
cuerdas	10	(D)	3	3	9
trees not of bearing age	(D)	(D)	(D)	80	183
trees of bearing age	629	(D)	281	120	437
hundreds	189	(D)	(D)	52	112
Grapefruit — farms	36	21	9	7	27
cuerdas	28	131	5	27	67
trees not of bearing age	79	(D)	171	–	2 188
trees of bearing age	2 378	3 284	230	2 216	4 087
hundreds	1 260	5 828	364	1 012	2 086
Oranges — farms	117	74	43	49	108
cuerdas	493	420	222	299	1 454
trees not of bearing age	6 025	8 660	5 966	17 425	12 256
trees of bearing age	45 679	31 804	17 484	20 280	112 264
hundreds	38 112	32 330	18 333	18 590	100 060
Avocados — farms	31	17	8	15	33
cuerdas	68	22	8	25	259
trees not of bearing age	(D)	(D)	(D)	143	3 780
trees of bearing age	3 614	1 473	458	1 268	15 895
thousands	258	91	16	123	511
Mangoes — farms	15	9	3	4	19
cuerdas	46	18	(D)	(D)	2 399
trees not of bearing age	(D)	–	–	–	(D)
trees of bearing age	(D)	1 063	(D)	(D)	143 555
thousands	(D)	34	(D)	(D)	10 283
Soursop — farms	1	5	–	9	10
cuerdas	(D)	(D)	–	1	7
trees not of bearing age	(D)	–	–	(D)	707
trees of bearing age	–	(D)	–	48	(D)
cwt	–	(D)	–	16	(D)
Citron — farms	9	5	–	3	5
cuerdas	9	72	–	(D)	(D)
trees not of bearing age	–	–	–	(D)	(D)
trees of bearing age	900	8 650	–	(D)	(D)
cwt	450	2 968	–	(D)	(D)
Papayas — farms	4	3	8	2	13
cuerdas	9	(D)	19	(D)	30
trees not of bearing age	(D)	(D)	(D)	(D)	8 251
trees of bearing age	6 474	(D)	8 500	–	17 413
cwt	868	(D)	3 000	–	6 143
Passion fruit — farms	–	6	1	4	3
cuerdas	–	9	(D)	(D)	(D)
trees not of bearing age	–	–	–	(D)	(D)
trees of bearing age	–	600	(D)	(D)	(D)
cwt	–	432	(D)	(D)	(D)
Lemons and limes — farms	11	4	2	10	10
cuerdas	(D)	(Z)	(D)	1	(D)
trees not of bearing age	–	–	(D)	(D)	(D)
trees of bearing age	(D)	26	(D)	14	6 912
cwt	(D)	6	(D)	3	(D)
Other fruits — farms	1	4	1	3	5
cuerdas	(D)	1	(D)	(D)	802
trees not of bearing age	–	40	–	(D)	–
trees of bearing age	(D)	–	(D)	(D)	40 130
cwt	(D)	–	(D)	(D)	20 065
VEGETABLES AND MELONS					
Tomatoes — farms	1	2	2	–	18
cuerdas	(D)	(D)	(D)	–	962
pounds	(D)	(D)	(D)	–	16 033 200
Cucumbers — farms	26	5	13	1	22
cuerdas	37	(D)	43	(D)	78
pounds	203 369	(D)	505 500	(D)	668 684
String beans — farms	1	10	3	–	4
cuerdas	(D)	10	7	–	11
pounds	(D)	11 450	15 100	–	21 500
Lettuce — farms	1	3	1	–	5
cuerdas	(D)	(D)	(D)	–	20
pounds	(D)	(D)	(D)	–	(D)
Peppers — farms	9	2	8	2	40
cuerdas	19	(D)	21	(D)	741
pounds	45 193	(D)	144 000	(D)	8 680 250
Cabbage — farms	2	1	12	1	5
cuerdas	(D)	(D)	45	(D)	31
pounds	(D)	(D)	280 000	(D)	115 300
Eggplant — farms	6	1	3	9	29
cuerdas	15	(D)	2	17	198
pounds	62 660	(D)	32 000	94 400	2 145 317
Pumpkins — farms	34	30	24	16	85
cuerdas	103	133	114	32	1 016
pounds	285 000	209 900	607 000	196 500	6 878 975
Sweet cooking peppers — farms	22	9	6	9	29
cuerdas	31	10	10	11	43
pounds	71 000	24 560	13 570	49 500	240 832

TIPS [UPF] BATCH_1152 [ACEN,J_MCGRANE] ACEN 12/30/94 10:21 AM MACHINE: EPCV20 DATA:AGRI_TIPS_PRSUM_OP_96.TIPS* 12/30/94 10:05:00 TAPE: NOreel FRAME: 61
TSF:TIPS92-10055680.DAT;1 12/30/94 10:06:10 UTF:TIPS93-10055680.DAT;1 12/30/94 10:06:10 META:AGRI_PRSUM_TIPS96_96.DAT;9 12/30/94 10:08:17

Table 73. **Summary by Market Value of Agricultural Products Sold: 1992** —Con.

[Detail may not add to total due to rounding. For enumeration periods, see appendix A; for meaning of abbreviations and symbols, see introductory text]

Farms with sales of $2,500 or more	Total	$2,500 to $4,999	$5,000 to $7,499	$7,500 to $9,999	$10,000 to $19,999	$20,000 to $24,999
VEGETABLES AND MELONS—Con.						
Watermelons ---- farms	55	–	7	–	15	–
cuerdas	330	–	2	–	38	–
pounds	3 190 550	–	19 250	–	156 950	–
Honeydew melons ---- farms	6	–	–	2	1	–
cuerdas	27	–	–	(D)	(D)	–
pounds	339 025	–	–	(D)	(D)	–
Cantaloups ---- farms	4	–	–	–	–	–
cuerdas	9	–	–	–	–	–
pounds	53 000	–	–	–	–	–
Sweet corn ---- farms	73	50	5	10	6	1
cuerdas	53	15	(D)	13	11	(D)
pounds	62 310	15 740	14 400	19 970	(D)	(D)
Other vegetables and melons ---- farms	148	53	30	5	26	12
cuerdas	301	24	39	5	58	9
pounds	830 645	57 350	62 974	17 100	81 240	26 300
OTHER CROPS						
Horticultural specialties ---- farms	370	61	48	8	85	25
cuerdas	1 539	55	56	3	137	55
Pastures for grazing/roughage ---- farms	3 297	843	474	307	533	136
cuerdas	179 081	11 872	9 443	7 577	22 868	6 511
Tree seedlings (coffee, orange, plantains, etc.) ---- farms	223	62	29	11	49	12
cuerdas	1 183	185	102	85	198	64
Other crops ---- farms	147	20	18	10	57	8
cuerdas	4 093	235	144	52	732	618

TIPS [UPF] BATCH_1152 [ACEN,J_MCGRANE] ACEN 12/30/94 10:21 AM MACHINE: EPCV20 DATA:AGRI_TIPS_PRSUM_OP_96.TIPS* 12/30/94 10:05:00 TAPE: NOreel FRAME: 62
TSF:TIPS92-10055680.DAT;1 12/30/94 10:06:10 UTF:TIPS93-10055680.DAT;1 12/30/94 10:06:10 META:AGRI_PRSUM_TIPS96_96.DAT;9 12/30/94 10:08:17

Table 73. **Summary by Market Value of Agricultural Products Sold: 1992** —Con.

[Detail may not add to total due to rounding. For enumeration periods, see appendix A; for meaning of abbreviations and symbols, see introductory text]

Farms with sales of $2,500 or more		$25,000 to $29,999	$30,000 to $39,999	$40,000 to $49,999	$50,000 to $59,999	$60,000 or more
VEGETABLES AND MELONS—Con.						
Watermelons	farms	1	2	3	1	26
	cuerdas	(D)	(D)	7	(D)	234
	pounds	(D)	(D)	134 150	(D)	2 418 200
Honeydew melons	farms	–	–	–	–	3
	cuerdas	–	–	–	–	(D)
	pounds	–	–	–	–	(D)
Cantaloups	farms	–	–	–	–	4
	cuerdas	–	–	–	–	9
	pounds	–	–	–	–	53 000
Sweet corn	farms	–	1	–	–	–
	cuerdas	–	(D)	–	–	–
	pounds	–	(D)	–	–	–
Other vegetables and melons	farms	4	2	5	–	11
	cuerdas	(D)	(D)	(D)	–	111
	pounds	(D)	(D)	(D)	–	444 398
OTHER CROPS						
Horticultural specialties	farms	19	16	13	15	80
	cuerdas	39	66	55	82	991
Pastures for grazing/roughage	farms	119	76	66	49	694
	cuerdas	5 574	4 655	3 426	4 508	102 649
Tree seedlings (coffee, orange, plantains, etc.)	farms	18	13	8	1	20
	cuerdas	109	140	(D)	(D)	253
Other crops	farms	4	5	4	1	20
	cuerdas	(D)	88	72	(D)	2 130

TIPS [UPF] BATCH_1152 [ACEN,J_MCGRANE] ACEN 12/30/94 10:21 AM MACHINE: EPCV20 DATA:AGRI_TIPS_PRSUM_OP_96.TIPS* 12/30/94 10:05:00 TAPE: NOreel FRAME: 63
TSF:TIPS92-10055680.DAT;1 12/30/94 10:06:10 UTF:TIPS93-10055680.DAT;1 12/30/94 10:06:10 META:AGRI_PRSUM_TIPS96_96.DAT;9 12/30/94 10:08:17

Table 74. **Summary by Type of Farm: 1992**

[Detail may not add to total due to rounding. For enumeration periods, see appendix A; for meaning of abbreviations and symbols, see introductory text]

Farms with sales of $2,500 or more	Total	Sugarcane	Coffee	Vegetables and melons	Fruits and coconuts	Horticultural specialties
FARMS AND LAND IN FARMS						
Farms ..... number	13 303	361	5 076	219	2 106	288
Land in farms ..... cuerdas	734 213	54 083	159 087	9 845	76 070	5 345
Average size of farm ..... cuerdas	55.2	149.8	31.3	45.0	36.1	18.6
Farms by size:						
Less than 10 cuerdas	3 694	36	1 467	101	718	203
10 to 19 cuerdas	3 128	52	1 516	31	478	23
20 to 49 cuerdas	3 222	97	1 376	36	531	31
50 to 99 cuerdas	1 574	48	434	22	208	25
100 to 174 cuerdas	767	22	173	18	108	2
175 to 259 cuerdas	345	34	43	3	32	2
260 cuerdas or more	573	72	67	8	31	2
LAND IN FARMS ACCORDING TO USE						
Total cultivated cropland ..... farms	10 982	361	5 076	219	2 106	288
cuerdas	240 018	44 391	93 283	5 575	40 835	3 469
Cropland used for crops ..... farms	10 844	361	5 076	219	2 106	288
cuerdas	192 247	40 718	73 729	5 016	32 369	2 115
Farms by cuerdas used for crops:						
Less than 10 cuerdas	6 481	71	2 757	136	1 359	245
10 to 19 cuerdas	2 343	66	1 376	37	394	11
20 to 49 cuerdas	1 366	85	702	18	254	24
50 to 99 cuerdas	375	26	184	8	65	5
100 to 174 cuerdas	132	30	38	15	17	2
175 to 259 cuerdas	66	31	16	3	8	1
260 cuerdas or more	81	52	3	2	9	–
Cropland that lie at rest ..... farms	2 600	62	1 292	59	456	60
cuerdas	47 771	3 674	19 555	559	8 466	1 355
Cultivated and/or improved pastures ..... farms	3 297	52	222	22	406	32
cuerdas	179 081	1 801	4 652	680	6 739	124
Natural pastures ..... farms	3 070	56	414	20	461	53
cuerdas	147 739	3 347	7 433	1 403	8 627	610
Pastures overgrown with brush ..... farms	1 986	44	640	29	341	18
cuerdas	46 581	566	10 029	540	4 177	127
Other land ..... farms	6 860	183	3 031	96	878	131
cuerdas	120 795	3 978	43 689	1 648	15 692	1 016
Woodland ..... farms	2 676	64	1 117	44	347	55
cuerdas	63 931	1 675	24 386	729	8 095	601
Land in lakes, ponds, buildings, roads, or wasteland ..... farms	5 356	137	2 359	69	658	98
cuerdas	56 864	2 302	19 304	919	7 598	414
IRRIGATION						
Irrigated land ..... farms	622	96	68	42	70	95
cuerdas	44 757	24 823	564	2 292	5 045	704
Public system ..... farms	195	37	18	13	30	28
cuerdas	13 538	5 759	130	365	3 326	172
Private system ..... farms	443	67	50	30	43	67
cuerdas	31 219	19 064	434	1 927	1 719	532
Farms by major source of irrigation water:						
Well or cistern	242	51	13	20	25	57
River or stream	89	5	31	1	4	9
Lake or private pond	73	9	5	6	3	3
Canal or irrigation district	157	30	15	13	27	18
Other	61	1	4	2	11	8
OCCUPATION AND TENURE OF OPERATOR						
All operators	13 303	361	5 076	219	2 106	288
Full owners	9 963	144	4 700	137	1 575	204
Part owners	1 749	100	243	34	275	46
Tenants	1 591	117	133	48	256	38
Principal occupation:						
Agricultural:						
Full owners	6 273	87	3 239	103	875	127
Part owners	1 178	79	135	30	203	30
Tenants	1 053	101	78	44	183	19
Nonagricultural:						
Full owners	2 802	48	1 143	17	500	63
Part owners	469	14	90	4	65	8
Tenants	442	11	43	2	51	15
Not reported:						
Full owners	888	9	318	17	200	14
Part owners	102	7	18	–	7	8
Tenants	96	5	12	2	22	4
FARMS BY TYPE OF ORGANIZATION						
Individual or family ..... farms	11 670	315	4 420	178	1 942	230
cuerdas	584 706	44 179	137 220	6 985	61 970	3 062
Partnership ..... farms	209	7	44	2	31	2
cuerdas	25 622	1 677	2 162	(D)	1 327	(D)
Corporation ..... farms	325	16	112	15	26	21
cuerdas	52 519	4 277	3 263	1 366	7 821	785
Other ..... farms	1 099	23	500	24	107	35
cuerdas	71 367	3 950	16 441	(D)	4 953	(D)

TIPS [UPF] BATCH_1152 [ACEN,J_MCGRANE] ACEN 12/30/94 10:21 AM MACHINE: EPCV20 DATA:AGRI_TIPS_PRSUM_OP_96.TIPS* 12/30/94 10:05:00 TAPE: NOreel FRAME: 64
TSF:TIPS92-10055680.DAT;1 12/30/94 10:06:10 UTF:TIPS93-10055680.DAT;1 12/30/94 10:06:10 META:AGRI_PRSUM_TIPS96_96.DAT;9 12/30/94 10:08:17

Table 74. **Summary by Type of Farm: 1992** —Con.

[Detail may not add to total due to rounding. For enumeration periods, see appendix A; for meaning of abbreviations and symbols, see introductory text]

Farms with sales of $2,500 or more	Grains and farinaceous crops	General farms, primarily crops	Livestock, except poultry and animal specialties	Dairy farms	Poultry and poultry products	Animal specialties	General farms, primarily livestock
FARMS AND LAND IN FARMS							
Farms ..... number	393	929	2 450	723	524	104	130
Land in farms ..... cuerdas	18 963	49 942	199 393	126 915	20 129	4 091	10 350
Average size of farm ..... cuerdas	48.3	53.8	81.4	175.5	38.4	39.3	79.6
Farms by size:							
Less than 10 cuerdas	93	185	524	32	201	66	68
10 to 19 cuerdas	105	243	430	71	154	16	9
20 to 49 cuerdas	122	249	537	129	89	4	21
50 to 99 cuerdas	36	152	431	160	38	3	17
100 to 174 cuerdas	19	52	233	109	15	7	9
175 to 259 cuerdas	3	12	131	71	9	2	3
260 cuerdas or more	15	36	164	151	18	6	3
LAND IN FARMS ACCORDING TO USE							
Total cultivated cropland ..... farms	393	871	1 069	132	298	52	117
cuerdas	10 193	19 297	12 731	2 779	5 793	232	1 439
Cropland used for crops ..... farms	393	870	995	109	268	42	117
cuerdas	8 567	13 633	7 950	2 029	4 757	117	1 248
Farms by cuerdas used for crops:							
Less than 10 cuerdas	210	455	825	68	224	40	91
10 to 19 cuerdas	70	246	96	14	15	2	16
20 to 49 cuerdas	79	124	42	15	17	–	6
50 to 99 cuerdas	22	30	23	7	3	–	2
100 to 174 cuerdas	6	12	7	3	1	–	1
175 to 259 cuerdas	2	2	–	2	1	–	–
260 cuerdas or more	4	1	2	–	7	–	1
Cropland that lie at rest ..... farms	82	208	232	41	79	19	10
cuerdas	1 626	5 664	4 781	750	1 036	115	191
Cultivated and/or improved pastures ..... farms	74	447	1 213	639	85	30	75
cuerdas	878	12 459	60 452	84 806	3 498	1 516	1 478
Natural pastures ..... farms	112	302	1 143	256	181	31	41
cuerdas	4 459	7 857	81 135	21 799	4 573	910	5 587
Pastures overgrown with brush ..... farms	32	203	466	105	77	7	24
cuerdas	762	4 072	19 786	3 670	1 229	430	1 193
Other land ..... farms	177	443	1 039	419	364	51	48
cuerdas	2 671	6 257	25 290	13 860	5 037	1 004	654
Woodland ..... farms	76	202	467	197	83	11	13
cuerdas	1 279	3 291	14 505	7 411	1 450	281	228
Land in lakes, ponds, buildings, roads, or wasteland ..... farms	134	337	781	353	346	45	39
cuerdas	1 391	2 967	10 785	6 449	3 587	722	426
IRRIGATION							
Irrigated land ..... farms	15	42	73	84	25	10	2
cuerdas	1 281	1 179	2 990	4 367	739	(D)	(D)
Public system ..... farms	10	17	21	13	5	1	2
cuerdas	202	684	814	1 045	(D)	(D)	(D)
Private system ..... farms	5	26	52	74	20	9	–
cuerdas	1 079	495	2 176	3 322	(D)	(D)	–
Farms by major source of irrigation water:							
Well or cistern	5	15	23	22	11	–	–
River or stream	–	8	21	2	1	7	–
Lake or private pond	–	4	7	33	–	3	–
Canal or irrigation district	8	15	17	9	3	–	2
Other	2	–	5	18	10	–	–
OCCUPATION AND TENURE OF OPERATOR							
All operators	393	929	2 450	723	524	104	130
Full owners	227	648	1 430	299	455	76	68
Part owners	65	145	493	256	34	9	49
Tenants	101	136	527	168	35	19	13
Principal occupation:							
Agricultural:							
Full owners	156	460	575	207	366	43	35
Part owners	64	124	236	207	30	2	38
Tenants	84	86	259	156	27	4	12
Nonagricultural:							
Full owners	40	140	685	45	69	26	26
Part owners	1	16	216	40	3	7	5
Tenants	9	41	241	6	7	15	1
Not reported:							
Full owners	31	48	170	47	20	7	7
Part owners	–	5	41	9	1	–	6
Tenants	8	9	27	6	1	–	–
FARMS BY TYPE OF ORGANIZATION							
Individual or family ..... farms	359	828	2 101	617	466	93	121
cuerdas	13 199	41 994	151 171	95 288	17 425	2 236	9 977
Partnership ..... farms	6	21	62	29	5	–	–
cuerdas	(D)	2 699	9 196	5 618	494	–	–
Corporation ..... farms	8	11	66	34	10	6	–
cuerdas	1 941	1 327	12 254	16 440	1 260	1 786	–
Other ..... farms	20	69	221	43	43	5	9
cuerdas	(D)	3 922	26 773	9 569	950	69	373

TIPS [UPF] BATCH_1152 [ACEN,J_MCGRANE] ACEN 12/30/94 10:21 AM MACHINE: EPCV20 DATA:AGRI_TIPS_PRSUM_OP_96.TIPS* 12/30/94 10:05:00 TAPE: NOreel FRAME: 65
TSF:TIPS92-10055680.DAT;1 12/30/94 10:06:10 UTF:TIPS93-10055680.DAT;1 12/30/94 10:06:10 META:AGRI_PRSUM_TIPS96_96.DAT;9 12/30/94 10:08:17

Table 74. **Summary by Type of Farm: 1992** —Con.

[Detail may not add to total due to rounding. For enumeration periods, see appendix A; for meaning of abbreviations and symbols, see introductory text]

Farms with sales of $2,500 or more	Total	Sugarcane	Coffee	Vegetables and melons	Fruits and coconuts	Horticultural specialties
OPERATOR CHARACTERISTICS						
Operators by years operating present farm:						
Less than 2 years	1 307	20	274	59	308	71
2 to 4 years	1 849	54	598	34	309	46
5 to 9 years	2 349	99	987	24	276	60
10 years or more	7 041	176	2 973	89	1 062	94
Not reported	757	12	244	13	151	17
Operators by place of residence:						
On farm operated	9 403	183	3 923	153	1 560	200
Off farm operated	3 900	178	1 153	66	546	88
Not reported	–	–	–	–	–	–
Operators by age group:						
Under 25 years	83	2	3	6	5	–
25 to 34 years	867	28	251	15	117	38
35 to 44 years	2 467	75	837	49	407	90
45 to 54 years	3 302	87	1 278	67	509	69
55 to 64 years	3 240	79	1 220	37	546	73
65 years and over	3 344	90	1 487	45	522	18
Average age	54.6	53.5	56.4	52.1	54.7	46.9
Operators by highest level of school attended:						
None	650	12	296	15	109	–
Elementary school	4 019	110	1 723	53	694	25
Secondary school	5 308	142	2 026	90	815	108
College	1 870	52	569	28	251	125
Graduate	687	27	215	16	81	14
Not reported	769	18	247	17	156	16
Operators by days worked off farm:						
None	8 395	255	3 281	150	1 287	196
Any	4 087	93	1 516	46	657	78
1 to 49 days	317	5	119	9	50	8
50 to 99 days	295	13	100	3	63	13
100 to 149 days	319	4	120	3	68	14
150 to 199 days	363	4	99	11	86	–
200 days or more	2 793	67	1 078	20	390	43
Not reported	821	13	279	23	162	14
Operators by principal source of income:						
Sale of agricultural products	6 543	219	2 499	138	960	140
Other farm-related income	757	29	215	20	158	51
Nonfarm-related income	5 195	97	2 075	48	829	82
Not reported	808	16	287	13	159	15
Operators by percent of income from farming:						
Less than 25 percent	4 510	100	1 515	76	822	83
25 to 49 percent	2 101	48	1 016	13	349	20
50 to 74 percent	1 384	39	620	22	193	41
75 percent or more	4 424	149	1 625	93	584	124
Not reported	884	25	300	15	158	20
Operators by main occupation:						
Agricultural	8 504	267	3 452	177	1 261	176
Nonagricultural	3 713	73	1 276	23	616	86
Not reported	1 086	21	348	19	229	26
FARMS BY MARKET VALUE OF AGRICULTURAL PRODUCTS SOLD						
$2,500 to $4,999	4 593	35	1 887	76	879	48
$5,000 to $7,499	2 566	56	1 186	29	432	41
$7,500 to $9,999	1 248	23	573	32	167	2
$10,000 to $19,999	2 115	69	850	26	325	64
$20,000 to $39,999	1 071	49	393	13	186	45
$20,000 to $24,999	447	11	181	10	64	19
$25,000 to $29,999	362	19	127	1	65	18
$30,000 to $39,999	262	19	85	2	57	8
$40,000 to $59,999	348	16	106	9	53	18
$40,000 to $49,999	209	8	59	8	42	11
$50,000 to $59,999	139	8	47	1	11	7
$60,000 or more	1 362	113	81	34	64	70
FARMS BY TYPE						
Sugarcane	361	361	–	–	–	–
Coffee	5 076	–	5 076	–	–	–
Vegetables and melons	219	–	–	219	–	–
Fruits and coconuts	2 106	–	–	–	2 106	–
Horticultural specialties	288	–	–	–	–	288
Grains and farinaceous crops	393	–	–	–	–	–
General farms, primarily crops	929	–	–	–	–	–
Livestock, except dairy, poultry, and animal specialties	2 450	–	–	–	–	–
Dairy farms	723	–	–	–	–	–
Poultry and poultry products	524	–	–	–	–	–
Animal specialties	104	–	–	–	–	–
General farms, primarily livestock	130	–	–	–	–	–

TIPS [UPF] BATCH_1152 [ACEN,J_MCGRANE] ACEN 12/30/94 10:21 AM MACHINE: EPCV20 DATA:AGRI_TIPS_PRSUM_OP_96.TIPS* 12/30/94 10:05:00 TAPE: NOreel FRAME: 66
TSF:TIPS92-10055680.DAT;1 12/30/94 10:06:10 UTF:TIPS93-10055680.DAT;1 12/30/94 10:06:10 META:AGRI_PRSUM_TIPS96_96.DAT;9 12/30/94 10:08:17

Table 74. **Summary by Type of Farm: 1992** —Con.

[Detail may not add to total due to rounding. For enumeration periods, see appendix A; for meaning of abbreviations and symbols, see introductory text]

Farms with sales of $2,500 or more	Grains and farinaceous crops	General farms, primarily crops	Livestock, except poultry and animal specialties	Dairy farms	Poultry and poultry products	Animal specialties	General farms, primarily livestock
OPERATOR CHARACTERISTICS							
Operators by years operating present farm:							
Less than 2 years	65	117	264	49	60	19	1
2 to 4 years	77	97	413	107	84	10	20
5 to 9 years	61	150	423	139	91	28	11
10 years or more	159	515	1 196	368	272	47	90
Not reported	31	50	154	60	17	–	8
Operators by place of residence:							
On farm operated	285	704	1 372	381	453	82	107
Off farm operated	108	225	1 078	342	71	22	23
Not reported	–	–	–	–	–	–	–
Operators by age group:							
Under 25 years	–	10	25	19	1	6	6
25 to 34 years	66	70	127	82	63	9	1
35 to 44 years	85	191	412	181	97	21	22
45 to 54 years	67	169	677	183	138	31	27
55 to 64 years	67	222	662	149	143	5	37
65 years and over	108	267	547	109	82	32	37
Average age	52.4	54.7	54.6	49.7	51.7	51.0	56.1
Operators by highest level of school attended:							
None	46	39	101	4	23	–	5
Elementary school	161	343	600	125	128	19	38
Secondary school	142	349	1 052	248	237	37	62
College	13	99	378	219	95	27	14
Graduate	3	46	174	62	25	21	3
Not reported	28	53	145	65	16	–	8
Operators by days worked off farm:							
None	281	635	1 229	546	394	52	89
Any	76	242	1 076	109	108	52	34
1 to 49 days	11	20	61	12	15	–	7
50 to 99 days	5	14	60	7	8	1	8
100 to 149 days	13	19	40	7	23	8	–
150 to 199 days	8	22	101	16	8	7	1
200 days or more	39	167	814	67	54	36	18
Not reported	36	52	145	68	22	–	7
Operators by principal source of income:							
Sale of agricultural products	250	560	805	533	366	12	61
Other farm-related income	26	42	146	36	22	8	4
Nonfarm-related income	88	274	1 349	100	112	84	57
Not reported	29	53	150	54	24	–	8
Operators by percent of income from farming:							
Less than 25 percent	112	291	1 190	109	98	64	50
25 to 49 percent	61	158	323	44	33	5	31
50 to 74 percent	49	127	205	21	37	16	14
75 percent or more	139	302	555	482	324	19	28
Not reported	32	51	177	67	32	–	7
Operators by main occupation:							
Agricultural	304	670	1 070	570	423	49	85
Nonagricultural	50	197	1 142	91	79	48	32
Not reported	39	62	238	62	22	7	13
FARMS BY MARKET VALUE OF AGRICULTURAL PRODUCTS SOLD							
$2,500 to $4,999	132	292	1 002	55	77	38	72
$5,000 to $7,499	84	183	466	48	14	15	12
$7,500 to $9,999	37	120	257	20	1	8	8
$10,000 to $19,999	89	176	406	39	28	25	18
$20,000 to $39,999	36	105	176	27	23	7	11
$20,000 to $24,999	15	46	68	17	6	–	10
$25,000 to $29,999	14	31	64	7	10	6	–
$30,000 to $39,999	7	28	44	3	7	1	1
$40,000 to $59,999	9	25	65	22	18	–	7
$40,000 to $49,999	8	22	29	8	13	–	1
$50,000 to $59,999	1	3	36	14	5	–	6
$60,000 or more	6	28	78	512	363	11	2
FARMS BY TYPE							
Sugarcane	–	–	–	–	–	–	–
Coffee	–	–	–	–	–	–	–
Vegetables and melons	–	–	–	–	–	–	–
Fruits and coconuts	–	–	–	–	–	–	–
Horticultural specialties	–	–	–	–	–	–	–
Grains and farinaceous crops	393	–	–	–	–	–	–
General farms, primarily crops	–	929	–	–	–	–	–
Livestock, except dairy, poultry, and animal specialties	–	–	2 450	–	–	–	–
Dairy farms	–	–	–	723	–	–	–
Poultry and poultry products	–	–	–	–	524	–	–
Animal specialties	–	–	–	–	–	104	–
General farms, primarily livestock	–	–	–	–	–	–	130

TIPS [UPF] BATCH_1152 [ACEN,J_MCGRANE] ACEN 12/30/94 10:21 AM MACHINE: EPCV20 DATA:AGRI_TIPS_PRSUM_OP_96.TIPS* 12/30/94 10:05:00 TAPE: NOreel FRAME: 67
TSF:TIPS92-10055680.DAT;1 12/30/94 10:06:10 UTF:TIPS93-10055680.DAT;1 12/30/94 10:06:10 META:AGRI_PRSUM_TIPS96_96.DAT;9 12/30/94 10:08:17

Table 74. **Summary by Type of Farm: 1992** —Con.

[Detail may not add to total due to rounding. For enumeration periods, see appendix A; for meaning of abbreviations and symbols, see introductory text]

Farms with sales of $2,500 or more		Total	Sugarcane	Coffee	Vegetables and melons	Fruits and coconuts	Horticultural specialties
MARKET VALUE OF AGRICULTURAL PRODUCTS SOLD							
Total sales	farms	13 303	361	5 076	219	2 106	288
	dollars	545 543 309	25 483 921	54 779 690	13 680 866	43 764 049	27 803 290
Average per farm	dollars	41 009	70 593	10 792	62 470	20 781	96 539
Crops, including horticultural specialties and other agricultural products	farms	10 580	361	5 076	219	2 106	288
	dollars	183 897 465	25 029 954	53 667 822	13 532 854	41 891 202	27 709 063
Sugarcane	farms	408	361	9	1	7	–
	dollars	24 713 153	23 939 918	71 419	(D)	78 937	–
Coffee	farms	6 566	88	5 076	12	515	5
	dollars	51 982 963	389 756	47 149 835	9 884	1 637 206	94 480
Pineapples	farms	108	1	18	2	60	–
	dollars	11 239 942	(D)	13 552	(D)	11 097 162	–
Plantains	farms	4 278	55	880	72	1 775	32
	dollars	22 051 481	361 241	1 611 804	103 458	15 813 496	72 702
Bananas	farms	3 084	17	1 556	33	711	7
	dollars	5 243 003	(D)	1 923 916	11 861	2 674 950	(D)
Grains and farinaceous crops	farms	2 608	13	367	119	789	18
	dollars	9 163 165	24 062	356 489	272 416	1 384 033	2 831
Fruits and coconuts	farms	3 468	44	2 065	21	598	7
	dollars	10 852 076	28 217	1 963 824	8 105	8 036 857	34 830
Vegetables and melons	farms	1 433	5	59	219	392	11
	dollars	15 998 800	119 595	172 276	12 957 527	909 716	6 933
Horticultural specialties	farms	370	–	11	–	17	288
	dollars	28 162 220	–	46 330	–	39 078	27 470 250
Other agricultural products	farms	564	20	107	3	83	20
	dollars	4 490 662	138 237	358 377	(D)	219 767	(D)
Livestock, poultry, and their products	farms	6 421	76	813	59	760	40
	dollars	361 645 844	453 967	1 111 868	148 012	1 872 847	94 227
Cattle and calves	farms	4 565	63	265	31	524	10
	dollars	49 546 365	325 954	628 049	72 456	1 544 004	54 007
Poultry and poultry products	farms	1 695	8	405	4	164	20
	dollars	98 403 122	10 864	146 073	(D)	62 759	(D)
Dairy products	farms	561	2	–	–	1	–
	dollars	197 699 171	(D)	–	–	(D)	–
Hogs and pigs	farms	1 644	9	146	16	199	2
	dollars	11 038 905	(D)	225 624	61 766	214 011	(D)
Sheep and goats	farms	289	2	27	3	26	8
	dollars	448 628	(D)	30 395	(D)	13 575	25 150
Other livestock and livestock products	farms	499	6	61	12	47	1
	dollars	4 509 653	(D)	81 727	3 420	(D)	(D)
OTHER FARM-RELATED INCOME							
Custom farmwork done for others	farms	265	19	79	7	50	17
	dollars	1 732 275	132 572	146 977	134 643	221 357	160 755
Recreational services	farms	161	–	2	6	67	–
	dollars	381 342	–	(D)	1 440	29 018	–
Rent from farmland	farms	143	4	23	2	15	4
	dollars	1 342 282	18 154	84 094	(D)	91 276	27 820
Participation in government farm programs	farms	2 846	49	898	30	566	51
	dollars	12 512 322	99 229	2 539 976	733 651	1 890 506	423 077
SELECTED PRODUCTION EXPENSES							
Livestock, poultry, and fish purchased	farms	4 952	54	369	39	457	24
	dollars	37 007 096	85 744	243 810	40 474	444 158	42 004
Feed purchased for livestock, poultry, and fish	farms	6 519	76	858	65	794	41
	dollars	140 261 362	85 341	269 038	27 400	391 330	23 978
Medicines and drugs purchased for livestock and poultry	farm	7 088	94	1 180	88	921	55
	dollars	8 762 301	58 698	219 708	33 146	188 114	34 338
Seeds, bulbs, plants, and trees purchased	farms	5 538	361	1 528	219	867	288
	dollars	6 657 805	1 174 866	974 399	604 077	908 408	1 468 443
Commercial fertilizer purchased	farms	8 222	261	3 568	141	1 521	208
	dollars	16 360 846	2 489 388	3 332 550	760 173	3 025 686	2 167 763
Gasoline and other fuel and oil products purchased	farms	9 219	289	3 469	138	1 321	217
	dollars	13 078 650	848 201	2 237 547	571 240	1 278 593	720 520
Wages and salaries of hired farm workers and family members	farms	8 215	282	3 321	109	1 215	194
	dollars	89 640 048	7 816 828	16 702 341	4 139 032	14 057 810	6 439 636
Contract labor	farms	628	36	157	13	79	35
	dollars	3 954 646	655 615	339 319	142 143	150 225	239 273
Machine hire and customwork	farms	3 000	163	868	79	653	37
	dollars	5 769 539	1 737 942	623 311	419 376	930 230	58 126
Agricultural chemicals purchased	farms	6 719	245	3 014	145	1 164	223
	dollars	8 785 608	1 334 308	1 944 908	1 316 771	2 045 102	344 729

TIPS [UPF] BATCH_1152 [ACEN,J_MCGRANE] ACEN 12/30/94 10:21 AM MACHINE: EPCV20 DATA:AGRI_TIPS_PRSUM_OP_96.TIPS* 12/30/94 10:05:00 TAPE: NOreel FRAME: 68
TSF:TIPS92-10055680.DAT;1 12/30/94 10:06:10 UTF:TIPS93-10055680.DAT;1 12/30/94 10:06:10 META:AGRI_PRSUM_TIPS96_96.DAT;9 12/30/94 10:08:17

Table 74. **Summary by Type of Farm: 1992** —Con.

[Detail may not add to total due to rounding. For enumeration periods, see appendix A; for meaning of abbreviations and symbols, see introductory text]

Farms with sales of $2,500 or more		Grains and farinaceous crops	General farms, primarily crops	Livestock, except poultry and animal specialties	Dairy farms	Poultry and poultry products	Animal specialties	General farms, primarily livestock
MARKET VALUE OF AGRICULTURAL PRODUCTS SOLD								
Total sales	farms	393	929	2 450	723	524	104	130
	dollars	6 133 654	13 002 413	39 551 513	215 144 480	100 205 889	3 839 374	2 154 170
Average per farm	dollars	15 607	13 996	16 143	297 572	191 233	36 917	16 571
Crops, including horticultural specialties and other agricultural products	farms	393	929	791	91	169	39	118
	dollars	5 871 606	10 846 705	2 420 121	1 011 028	1 041 366	56 138	819 606
Sugarcane	farms	–	16	7	4	–	–	3
	dollars	–	195 864	45 160	216 872	–	–	(D)
Coffee	farms	48	488	226	37	55	3	13
	dollars	66 436	1 749 709	490 249	281 546	83 965	8 085	21 812
Pineapples	farms	8	12	5	1	–	–	1
	dollars	4 150	19 561	9 033	(D)	–	–	(D)
Plantains	farms	191	680	404	45	60	4	80
	dollars	427 805	2 197 840	816 981	145 500	235 135	5 725	259 794
Bananas	farms	75	384	218	8	34	9	32
	dollars	70 260	380 993	115 462	3 959	18 632	(D)	8 752
Grains and farinaceous crops	farms	393	561	224	20	48	10	46
	dollars	4 941 379	1 573 056	315 372	38 129	193 519	4 737	57 142
Fruits and coconuts	farms	42	344	223	20	42	19	43
	dollars	25 226	462 678	144 974	56 076	27 222	4 639	59 428
Vegetables and melons	farms	123	376	119	9	62	19	39
	dollars	275 085	1 115 340	180 279	36 340	129 017	27 782	68 910
Horticultural specialties	farms	6	11	6	1	6	–	24
	dollars	13 200	37 420	63 944	(D)	(D)	–	213 894
Other agricultural products	farms	21	242	33	13	20	1	1
	dollars	48 065	3 114 244	238 667	(D)	(D)	(D)	(D)
Livestock, poultry, and their products	farms	132	613	2 450	723	524	104	127
	dollars	262 048	2 155 708	37 131 392	214 133 452	99 164 523	3 783 236	1 334 564
Cattle and calves	farms	114	453	2 162	711	119	28	85
	dollars	219 935	1 492 854	27 457 883	16 491 972	798 687	70 675	389 889
Poultry and poultry products	farms	31	166	244	31	524	12	86
	dollars	16 138	154 020	236 457	30 328	97 310 544	7 038	415 063
Dairy products	farms	–	–	8	548	–	–	2
	dollars	–	–	134 617	197 172 878	–	–	(D)
Hogs and pigs	farms	21	177	830	52	113	9	70
	dollars	21 985	453 988	8 761 148	300 638	903 725	1 430	74 365
Sheep and goats	farms	7	12	124	22	43	4	11
	dollars	(D)	18 030	237 210	15 925	94 003	2 355	(D)
Other livestock and livestock products	farms	6	49	120	24	35	104	34
	dollars	(D)	36 816	304 077	121 711	57 564	3 701 738	112 255
OTHER FARM-RELATED INCOME								
Custom farmwork done for others	farms	13	20	22	6	20	12	–
	dollars	266 000	54 632	115 533	26 906	261 220	211 680	–
Recreational services	farms	32	38	12	1	2	1	–
	dollars	17 424	16 600	23 860	(D)	(D)	(D)	–
Rent from farmland	farms	2	13	51	23	6	–	–
	dollars	(D)	85 957	611 925	396 989	10 475	–	–
Participation in government farm programs	farms	111	216	423	306	175	11	10
	dollars	493 924	605 122	937 951	3 998 763	708 032	35 911	46 180
SELECTED PRODUCTION EXPENSES								
Livestock, poultry, and fish purchased	farms	64	398	2 135	699	519	85	109
	dollars	46 808	418 876	8 784 803	15 079 759	11 277 865	373 053	169 742
Feed purchased for livestock, poultry, and fish	farms	136	620	2 450	723	524	104	128
	dollars	58 035	483 316	6 412 012	73 184 764	58 087 680	807 891	430 577
Medicines and drugs purchased for livestock and poultry	farm	169	652	2 450	723	524	104	128
	dollars	34 391	159 815	925 263	5 545 313	1 364 162	171 018	28 335
Seeds, bulbs, plants, and trees purchased	farms	393	878	671	58	146	25	104
	dollars	358 545	625 881	264 298	104 269	104 241	12 645	57 733
Commercial fertilizer purchased	farms	292	696	878	441	129	24	63
	dollars	319 510	654 899	738 646	2 631 374	172 249	19 451	49 157
Gasoline and other fuel and oil products purchased	farms	229	584	1 717	648	466	57	84
	dollars	217 198	439 873	1 218 691	3 795 147	1 620 786	70 388	60 466
Wages and salaries of hired farm workers and family members	farms	278	581	1 179	568	384	38	66
	dollars	1 666 498	2 744 129	4 209 385	26 252 491	4 474 192	645 776	491 930
Contract labor	farms	6	24	94	98	82	–	4
	dollars	(D)	79 400	277 631	1 464 040	493 372	–	(D)
Machine hire and customwork	farms	161	273	378	188	150	18	32
	dollars	152 350	407 174	402 784	659 661	350 864	8 480	19 241
Agricultural chemicals purchased	farms	251	536	615	258	195	27	46
	dollars	148 739	471 775	303 161	752 925	93 028	16 196	13 966

TIPS [UPF] BATCH_1152 [ACEN,J_MCGRANE] ACEN 12/30/94 10:21 AM MACHINE: EPCV20 DATA:AGRI_TIPS_PRSUM_OP_96.TIPS* 12/30/94 10:05:00 TAPE: NOreel FRAME: 69
TSF:TIPS92-10055680.DAT;1 12/30/94 10:06:10 UTF:TIPS93-10055680.DAT;1 12/30/94 10:06:10 META:AGRI_PRSUM_TIPS96_96.DAT;9 12/30/94 10:08:17

Table 74. **Summary by Type of Farm: 1992** —Con.

[Detail may not add to total due to rounding. For enumeration periods, see appendix A; for meaning of abbreviations and symbols, see introductory text]

Farms with sales of $2,500 or more		Total	Sugarcane	Coffee	Vegetables and melons	Fruits and coconuts	Horticultural specialties
SELECTED MACHINERY, EQUIPMENT, BUILDINGS, AND FACILITIES ON JULY 1, 1993							
Selected machinery and equipment:							
Automobiles, jeeps, pickups, and motortrucks	farms	8 187	240	3 156	118	1 159	188
	number	12 989	416	4 723	219	1 803	366
Wheel tractors	farms	1 104	121	76	39	92	51
	number	2 061	345	94	169	203	91
Crawler tractors	farms	249	48	38	5	26	7
	number	338	81	40	5	37	7
Carts (oxen or tractor drawn)	farms	1 110	89	179	26	135	32
	number	2 504	627	220	52	231	80
Coffee depulpers	farms	2 665	10	2 304	–	102	3
	number	2 771	10	2 403	–	106	(D)
Mechanical coffee dryers	farms	440	3	394	–	23	–
	number	689	5	630	–	26	–
Solar or air coffee dryers	farms	158	1	118	–	8	–
	number	252	(D)	200	–	17	–
Mechanical coffee washers	farms	214	2	189	–	15	–
	number	227	(D)	201	–	15	–
Milking machines	farms	553	1	–	–	–	–
	number	3 916	(D)	–	–	–	–
Milk coolers	farms	553	1	–	–	–	–
	number	808	(D)	–	–	–	–
Emergency electric generators	farms	702	4	84	5	35	11
	number	792	6	87	5	36	11
Selected buildings and facilities:							
Storage buildings for crops	farms	2 514	43	986	44	318	56
	number	3 315	51	1 036	63	365	184
Buildings for machinery	farms	1 503	64	591	22	126	46
	number	1 682	83	612	25	138	65
Houses for agregados and other workers	farms	1 089	24	514	8	89	14
	number	2 096	50	1 024	10	169	23
ESTIMATED MARKET VALUE OF ALL MACHINERY AND EQUIPMENT							
Total	farms	9 530	275	3 901	125	1 255	212
	dollars	175 359 578	6 884 801	35 861 733	8 746 207	15 946 551	9 715 457
Farms by value group:							
$1 to $999	number	512	20	206	5	81	14
	dollars	232 774	9 876	88 866	3 500	29 990	7 200
$1,000 to $9,999	number	6 004	118	2 830	65	883	85
	dollars	23 332 995	487 864	11 086 410	257 835	3 159 201	381 800
$10,000 or more	number	3 014	137	865	55	291	113
	dollars	151 793 809	6 387 061	24 686 457	8 484 872	12 757 360	9 326 457
$10,000 to $29,999	number	1 795	68	629	27	209	43
	dollars	29 057 195	1 088 794	10 224 867	451 166	3 318 077	633 786
$30,000 to $49,999	number	518	36	154	4	38	31
	dollars	18 863 020	1 389 268	5 516 982	152 244	1 342 226	1 188 812
$50,000 or more	number	701	33	82	24	44	39
	dollars	103 873 594	3 908 999	8 944 608	7 881 462	8 097 057	7 503 859
Not reported	farms	3 773	86	1 175	94	851	76
AGRICULTURAL CHEMICALS USED, INCLUDING FERTILIZER							
Total	farms	8 922	287	3 732	160	1 592	244
Lime	farms	1 690	44	583	37	349	81
	cuerdas on which used	21 701	1 160	5 769	82	5 856	308
	tons	33 253	689	7 069	184	11 762	378
Fertilizer for cropland	farms	7 092	256	3 490	136	1 421	186
	cuerdas on which used	120 624	32 507	44 107	3 446	21 854	1 044
Fertilizer for pastureland	farms	1 572	27	76	7	184	4
	cuerdas on which used	76 273	404	1 078	128	2 788	48
Chemical products (sprays, dusts, fumigants, etc.) used to control —							
Insects on crops and cultivated and/or improved pastures	farms	3 388	90	1 215	123	735	184
	cuerdas on which used	58 115	8 718	17 324	3 155	12 957	887
Diseases in crops and orchards	farms	1 460	42	656	51	336	103
	cuerdas on which used	25 247	2 521	10 208	1 804	7 436	658
Weeds or grass in crops and pastures	farms	4 527	213	2 327	70	677	93
	cuerdas on which used	99 881	26 631	27 747	1 778	13 273	638
Nematodes	farms	885	34	290	16	293	67
	cuerdas on which used	14 499	789	4 630	527	6 773	260
HIRED FARM WORKERS, AGREGADOS, AND SHARECROPPERS							
Workers who worked 5 months or more	farms	2 435	137	733	43	284	126
	number	11 263	1 069	2 177	460	1 953	773
Workers who worked less than 5 months	farms	7 060	259	3 099	98	1 077	104
	number	28 876	2 652	13 261	1 638	3 877	420
Agregado and sharecropper families living on place July 1, 1993	farms	910	14	450	6	81	8
	number	2 016	43	1 021	(D)	188	10

TIPS [UPF] BATCH_1152 [ACEN,J_MCGRANE] ACEN 12/30/94 10:21 AM MACHINE: EPCV20 DATA:AGRI_TIPS_PRSUM_OP_96.TIPS* 12/30/94 10:05:00 TAPE: NOreel FRAME: 70
TSF:TIPS92-10055680.DAT;1 12/30/94 10:06:10 UTF:TIPS93-10055680.DAT;1 12/30/94 10:06:10 META:AGRI_PRSUM_TIPS96_96.DAT;9 12/30/94 10:08:17

Table 74. **Summary by Type of Farm: 1992** —Con.

[Detail may not add to total due to rounding. For enumeration periods, see appendix A; for meaning of abbreviations and symbols, see introductory text]

Farms with sales of $2,500 or more	Grains and farinaceous crops	General farms, primarily crops	Livestock, except poultry and animal specialties	Dairy farms	Poultry and poultry products	Animal specialties	General farms, primarily livestock
SELECTED MACHINERY, EQUIPMENT, BUILDINGS, AND FACILITIES ON JULY 1, 1993							
Selected machinery and equipment:							
Automobiles, jeeps, pickups, and motortrucks ... farms	197	497	1 504	571	418	57	82
... number	275	752	2 344	1 163	698	104	126
Wheel tractors ... farms	13	56	172	403	63	15	3
... number	55	98	241	642	87	29	7
Crawler tractors ... farms	2	9	62	35	14	3	–
... number	(D)	9	77	50	24	(D)	–
Carts (oxen or tractor drawn) ... farms	22	80	208	268	36	20	15
... number	42	127	386	608	53	44	34
Coffee depulpers ... farms	15	128	65	23	11	1	3
... number	15	128	66	25	11	(D)	3
Mechanical coffee dryers ... farms	–	8	9	1	2	–	–
... number	–	10	10	(D)	(D)	–	–
Solar or air coffee dryers ... farms	–	14	7	7	3	–	–
... number	–	16	8	7	(D)	–	–
Mechanical coffee washers ... farms	–	2	4	–	2	–	–
... number	–	(D)	4	–	(D)	–	–
Milking machines ... farms	–	–	7	544	–	–	1
... number	–	–	(D)	3 907	–	–	(D)
Milk coolers ... farms	–	–	7	544	–	–	1
... number	–	–	(D)	799	–	–	(D)
Emergency electric generators ... farms	4	11	51	418	71	3	5
... number	4	11	55	495	74	3	5
Selected buildings and facilities:							
Storage buildings for crops ... farms	61	211	365	204	160	51	15
... number	66	233	533	283	311	165	25
Buildings for machinery ... farms	13	67	194	285	74	6	15
... number	15	72	212	353	84	6	17
Houses for agregados and other workers ... farms	5	81	140	140	41	12	21
... number	5	126	210	365	55	18	41
ESTIMATED MARKET VALUE OF ALL MACHINERY AND EQUIPMENT							
Total ... farms	202	602	1 657	683	470	64	84
... dollars	2 527 258	5 925 968	18 478 927	43 961 491	23 101 601	3 174 320	1 035 264
Farms by value group:							
$1 to $999 ... number	4	44	125	–	12	–	1
... dollars	(D)	14 410	68 632	–	8 600	–	(D)
$1,000 to $9,999 ... number	162	395	1 071	145	161	24	65
... dollars	(D)	1 393 328	4 207 710	669 249	686 896	97 020	(D)
$10,000 or more ... number	36	163	461	538	297	40	18
... dollars	2 000 140	4 518 230	14 202 585	43 292 242	22 406 105	3 077 300	655 000
$10,000 to $29,999 ... number	23	111	349	170	145	13	8
... dollars	323 358	1 611 673	5 586 755	3 215 685	2 345 734	132 300	125 000
$30,000 to $49,999 ... number	7	28	52	100	48	12	8
... dollars	(D)	938 000	1 829 702	3 778 240	1 806 546	415 000	(D)
$50,000 or more ... number	6	24	60	268	104	15	2
... dollars	(D)	1 968 557	6 786 128	36 298 317	18 253 825	2 530 000	(D)
Not reported ... farms	191	327	793	40	54	40	46
AGRICULTURAL CHEMICALS USED, INCLUDING FERTILIZER							
Total ... farms	301	725	1 038	505	235	35	68
Lime ... farms	95	236	160	47	28	9	21
... cuerdas on which used	560	2 566	2 211	2 694	387	16	92
... tons	917	2 971	5 162	3 481	431	59	150
Fertilizer for cropland ... farms	282	606	459	58	127	11	60
... cuerdas on which used	4 250	7 409	3 256	840	1 411	18	482
Fertilizer for pastureland ... farms	31	226	535	415	35	12	20
... cuerdas on which used	376	5 916	19 462	44 381	797	575	322
Chemical products (sprays, dusts, fumigants, etc.) used to control—							
Insects on crops and cultivated and/or improved pastures ... farms	134	356	303	79	138	15	16
... cuerdas on which used	3 140	4 152	2 821	3 605	1 082	231	42
Diseases in crops and orchards ... farms	17	145	76	3	17	–	14
... cuerdas on which used	941	1 039	507	24	62	–	49
Weeds or grass in crops and pastures ... farms	143	316	350	203	73	19	43
... cuerdas on which used	2 321	4 633	6 091	15 286	1 018	(D)	(D)
Nematodes ... farms	21	80	57	5	16	–	6
... cuerdas on which used	141	746	376	29	169	–	60
HIRED FARM WORKERS, AGREGADOS, AND SHARECROPPERS							
Workers who worked 5 months or more ... farms	56	111	234	486	193	13	19
... number	225	357	538	2 934	642	86	49
Workers who worked less than 5 months ... farms	241	533	1 020	277	267	27	58
... number	1 026	1 854	2 481	781	650	79	157
Agregado and sharecropper families living on place July 1, 1993 ... farms	20	61	106	111	29	2	22
... number	51	91	196	315	49	(D)	41

TIPS [UPF] BATCH_1152 [ACEN,J_MCGRANE] ACEN 12/30/94 10:21 AM MACHINE: EPCV20 DATA:AGRI_TIPS_PRSUM_OP_96.TIPS* 12/30/94 10:05:00 TAPE: NOreel FRAME: 71
TSF:TIPS92-10055680.DAT;1 12/30/94 10:06:10 UTF:TIPS93-10055680.DAT;1 12/30/94 10:06:10 META:AGRI_PRSUM_TIPS96_96.DAT;9 12/30/94 10:08:17

Table 74. **Summary by Type of Farm: 1992** —Con.

[Detail may not add to total due to rounding. For enumeration periods, see appendix A; for meaning of abbreviations and symbols, see introductory text]

Farms with sales of $2,500 or more		Total	Sugarcane	Coffee	Vegetables and melons	Fruits and coconuts	Horticultural specialties
LIVESTOCK, POULTRY, AND THEIR PRODUCTS							
Inventory							
Cattle and calves	farms	4 828	78	347	48	653	17
	number	296 750	3 642	5 108	691	9 955	148
Cows	farms	3 695	59	264	23	489	14
	number	156 335	1 620	1 764	190	3 489	45
Heifers and heifer calves	farms	3 304	47	209	30	389	6
	number	75 345	1 173	1 296	216	2 488	27
Bull calves under 6 months old	farms	2 309	46	169	13	277	6
	number	20 631	281	871	62	1 180	11
Steers and bulls	farms	3 711	41	197	34	476	11
	number	44 439	568	1 177	223	2 798	65
Dairy cattle	farms	2 027	30	131	17	290	10
	number	149 419	200	712	161	1 813	25
Cows	farms	1 499	23	107	7	227	9
	number	103 196	77	255	43	679	15
Heifers and heifer calves	farms	1 310	10	56	16	160	1
	number	38 372	84	213	103	707	(D)
Bull calves under 6 months old	farms	766	13	46	5	109	2
	number	4 232	29	185	8	290	(D)
Bulls	farms	1 100	5	33	6	101	2
	number	3 619	10	59	7	137	(D)
Beef and other cattle	farms	3 775	62	274	35	508	11
	number	147 331	3 442	4 396	530	8 142	123
Cows	farms	2 458	37	180	20	292	5
	number	53 139	1 543	1 509	147	2 810	30
Heifers and heifer calves	farms	2 218	38	168	18	257	5
	number	36 973	1 089	1 083	113	1 781	(D)
Bull calves under 6 months old	farms	1 722	34	128	12	193	4
	number	16 399	252	686	54	890	(D)
Steers and bulls	farms	2 936	40	178	32	418	10
	number	40 820	558	1 118	216	2 661	(D)
Hogs and pigs	farms	1 898	14	244	24	237	8
	number	131 695	190	3 821	743	5 822	100
Under 3 months old	farms	1 225	8	104	24	144	1
	number	68 570	94	1 478	441	2 584	(D)
3 months old or older	farms	1 670	14	221	17	215	8
	number	63 125	96	2 343	302	3 238	(D)
Hogs and pigs kept for breeding	farms	1 227	11	129	16	167	1
	number	19 209	43	689	93	1 103	(D)
Boars	farms	990	8	96	16	134	1
	number	1 823	(D)	114	16	193	(D)
Sows and gilts	farms	1 227	11	129	16	167	1
	number	17 386	(D)	575	77	910	(D)
Horses	farms	1 170	16	119	7	117	14
	number	6 346	115	265	16	349	15
Sheep	farms	319	2	25	2	17	21
	number	11 268	(D)	788	(D)	463	1 011
Goats	farms	584	4	55	13	74	1
	number	10 923	(D)	351	375	705	(D)
Hives of bees	farms	77	–	32	–	17	–
	number	1 926	–	1 096	–	77	–
Rabbits	farms	359	2	60	9	38	–
	number	38 181	(D)	2 050	245	2 128	–
Other livestock	farms	49	–	19	–	11	–
	number	253	–	84	–	58	–
Started pullets	farms	288	1	57	3	25	–
	number	365 037	(D)	1 338	89	781	–
Chicken hens of laying age	farms	1 110	6	362	1	142	12
	number	1 550 404	(D)	9 353	(D)	3 887	120
Under 1 year old	farms	748	2	237	1	72	6
	number	994 905	(D)	4 656	(D)	1 668	60
1 year old or older	farms	664	4	208	–	92	6
	number	555 499	(D)	4 697	–	2 219	60
Chicken eggs produced	farms	1 123	6	362	1	142	12
	dozen	27 022 634	(D)	151 426	(D)	59 180	2 400
Broilers	farms	791	6	226	4	33	8
	number	10 145 973	110	6 431	145	1 163	400
Roosters	farms	1 154	6	344	4	142	8
	number	31 243	(D)	4 141	(D)	4 184	355
Fighting cocks	farms	646	2	155	2	96	8
	number	17 434	(D)	2 815	(D)	3 353	285
Other roosters	farms	674	4	236	2	83	7
	number	13 809	(D)	1 326	(D)	831	70
Other poultry (turkeys, pigeons, guineas, etc.)	farms	552	1	80	11	75	9
	number	53 752	(D)	3 864	858	1 207	694

TIPS [UPF] BATCH_1152 [ACEN,J_MCGRANE] ACEN 12/30/94 10:21 AM MACHINE: EPCV20 DATA:AGRI_TIPS_PRSUM_OP_96.TIPS* 12/30/94 10:05:00 TAPE: NOreel FRAME: 72
TSF:TIPS92-10055680.DAT;1 12/30/94 10:06:10 UTF:TIPS93-10055680.DAT;1 12/30/94 10:06:10 META:AGRI_PRSUM_TIPS96_96.DAT;9 12/30/94 10:08:17

Table 74. **Summary by Type of Farm: 1992** —Con.

[Detail may not add to total due to rounding. For enumeration periods, see appendix A; for meaning of abbreviations and symbols, see introductory text]

Farms with sales of $2,500 or more	Grains and farinaceous crops	General farms, primarily crops	Livestock, except poultry and animal specialties	Dairy farms	Poultry and poultry products	Animal specialties	General farms, primarily livestock
LIVESTOCK, POULTRY, AND THEIR PRODUCTS							
Inventory							
Cattle and calves ---- farms	131	477	2 093	721	132	39	92
number	2 043	9 905	109 406	147 426	4 252	484	3 690
Cows ---- farms	113	366	1 564	622	95	22	64
number	860	3 655	39 232	102 759	1 258	212	1 251
Heifers and heifer calves ---- farms	75	304	1 434	648	75	23	64
number	634	2 910	28 667	35 765	1 010	151	1 008
Bull calves under 6 months old ---- farms	48	220	1 085	332	67	15	31
number	230	1 120	11 489	4 030	460	77	820
Steers and bulls ---- farms	107	309	1 732	606	101	22	75
number	319	2 220	30 018	4 872	1 524	44	611
Dairy cattle ---- farms	68	187	462	721	37	12	62
number	390	1 344	4 610	139 203	194	59	708
Cows ---- farms	59	138	233	620	22	9	45
number	132	457	1 170	99 943	43	14	368
Heifers and heifer calves ---- farms	40	105	231	640	10	4	37
number	190	634	2 493	33 625	65	(D)	225
Bull calves under 6 months old ---- farms	27	80	139	317	12	3	13
number	45	173	418	2 930	60	(D)	76
Bulls ---- farms	18	59	272	566	14	1	23
number	23	80	529	2 705	26	(D)	39
Beef and other cattle ---- farms	113	397	2 020	121	120	35	79
number	1 653	8 561	104 796	8 223	4 058	425	2 982
Cows ---- farms	61	261	1 427	49	77	20	29
number	728	3 198	38 062	2 816	1 215	198	883
Heifers and heifer calves ---- farms	46	221	1 292	52	69	20	32
number	444	2 276	26 174	2 140	945	(D)	783
Bull calves under 6 months old ---- farms	29	169	1 016	46	58	12	21
number	185	947	11 071	1 100	400	(D)	744
Steers and bulls ---- farms	98	275	1 603	103	94	21	64
number	296	2 140	29 489	2 167	1 498	(D)	572
Hogs and pigs ---- farms	39	217	830	66	127	11	81
number	490	5 982	100 747	2 949	9 561	43	1 247
Under 3 months old ---- farms	19	120	642	43	85	3	32
number	192	2 566	53 375	1 612	5 829	(D)	361
3 months old or older ---- farms	32	189	734	50	102	8	80
number	298	3 416	47 372	1 337	3 732	(D)	886
Hogs and pigs kept for breeding ---- farms	13	116	605	16	72	7	74
number	55	926	14 442	181	1 142	(D)	500
Boars ---- farms	11	92	531	10	47	–	44
number	11	117	1 214	17	87	–	44
Sows and gilts ---- farms	13	116	605	16	72	7	74
number	44	809	13 228	164	1 055	(D)	456
Horses ---- farms	55	78	492	88	71	50	63
number	81	355	2 551	498	241	1 698	162
Sheep ---- farms	7	11	139	26	42	3	24
number	360	964	4 229	495	2 426	109	248
Goats ---- farms	14	32	256	30	52	9	44
number	54	777	6 728	280	914	93	475
Hives of bees ---- farms	–	6	6	1	3	9	3
number	–	165	61	(D)	(D)	397	(D)
Rabbits ---- farms	13	46	84	6	17	43	41
number	(D)	5 526	3 806	1 699	2 523	13 975	5 647
Other livestock ---- farms	–	1	6	1	11	–	–
number	–	(D)	30	(D)	(D)	–	–
Started pullets ---- farms	2	50	95	7	32	7	9
number	(D)	1 356	3 167	120	323 766	280	(D)
Chicken hens of laying age ---- farms	31	124	177	21	157	10	67
number	1 175	4 731	7 417	1 026	1 517 576	425	4 559
Under 1 year old ---- farms	29	78	121	3	136	10	53
number	985	2 822	3 912	(D)	978 278	280	1 394
1 year old or older ---- farms	11	67	103	19	89	9	56
number	190	1 909	3 505	(D)	539 298	145	3 165
Chicken eggs produced ---- farms	31	124	185	21	162	10	67
dozen	18 167	104 162	112 504	27 651	26 475 435	4 135	65 954
Broilers ---- farms	13	41	91	10	345	1	13
number	422	1 261	38 075	188	10 067 070	(D)	(D)
Roosters ---- farms	26	139	275	37	101	19	53
number	216	2 036	5 127	791	11 107	271	2 531
Fighting cocks ---- farms	13	80	152	29	59	12	38
number	169	1 515	3 654	768	2 322	210	1 912
Other roosters ---- farms	13	72	158	10	60	7	22
number	47	521	1 473	23	8 785	61	619
Other poultry (turkeys, pigeons, guineas, etc.) ---- farms	20	65	176	32	51	11	21
number	733	2 419	9 574	1 343	30 665	(D)	1 709

TIPS [UPF] BATCH_1152 [ACEN,J_MCGRANE] ACEN 12/30/94 10:21 AM MACHINE: EPCV20 DATA:AGRI_TIPS_PRSUM_OP_96.TIPS* 12/30/94 10:05:00 TAPE: NOreel FRAME: 73
TSF:TIPS92-10055680.DAT;1 12/30/94 10:06:10 UTF:TIPS93-10055680.DAT;1 12/30/94 10:06:10 META:AGRI_PRSUM_TIPS96_96.DAT;9 12/30/94 10:08:17

Table 74. **Summary by Type of Farm: 1992** —Con.

[Detail may not add to total due to rounding. For enumeration periods, see appendix A; for meaning of abbreviations and symbols, see introductory text]

Farms with sales of $2,500 or more		Total	Sugarcane	Coffee	Vegetables and melons	Fruits and coconuts	Horticultural specialties
LIVESTOCK, POULTRY, AND THEIR PRODUCTS —Con.							
Sales							
Livestock, poultry, and their products	farms	6 421	76	813	59	760	40
	dollars	361 645 844	453 967	1 111 868	148 012	1 872 847	94 227
Cattle and calves	farms	4 565	63	265	31	524	10
	number	126 414	699	1 397	231	3 102	75
	dollars	49 546 365	325 954	628 049	72 456	1 544 004	54 007
Bull and heifer calves	farms	2 701	44	113	18	215	2
	number	68 275	365	539	73	1 010	(D)
	dollars	19 016 069	129 599	212 605	16 326	396 267	(D)
Other cattle, except calves	farms	3 772	42	200	23	412	9
	number	58 139	334	858	158	2 092	(D)
	dollars	30 530 296	196 355	415 444	56 130	1 147 737	(D)
Dairy cattle	farms	963	7	24	–	34	–
	number	50 188	64	126	–	142	–
	dollars	15 124 086	30 285	45 600	–	80 975	–
Bull and heifer calves	farms	840	6	12	–	30	–
	number	42 592	(D)	66	–	116	–
	dollars	10 704 794	(D)	31 300	–	61 895	–
Other cattle, except calves	farms	693	3	12	–	12	–
	number	7 596	(D)	60	–	26	–
	dollars	4 419 292	(D)	14 300	–	19 080	–
Milk	farms	561	2	–	–	1	–
	quarts	402 328 743	(D)	–	–	(D)	–
Milk, butter, and other dairy products	farms	561	2	–	–	1	–
	dollars	197 699 171	(D)	–	–	(D)	–
Beef and other cattle	farms	3 875	59	252	31	501	10
	number	76 226	635	1 271	231	2 960	75
	dollars	34 422 279	295 669	582 449	72 456	1 463 029	54 007
Bull and heifer calves	farms	1 978	38	103	18	188	2
	number	25 683	(D)	473	73	894	(D)
	dollars	8 311 275	(D)	181 305	16 326	334 372	(D)
Other cattle, except calves	farms	3 239	40	195	23	408	9
	number	50 543	(D)	798	158	2 066	(D)
	dollars	26 111 004	(D)	401 144	56 130	1 128 657	(D)
Hogs and pigs	farms	1 644	9	146	16	199	2
	number	174 106	209	3 369	1 646	3 531	(D)
	dollars	11 038 905	(D)	225 624	61 766	214 011	(D)
Under 3 months old	farms	880	4	71	16	108	1
	number	73 020	104	1 492	1 436	1 770	(D)
	dollars	2 612 329	(D)	66 577	42 986	76 564	(D)
3 months old or older	farms	1 351	6	131	16	157	2
	number	101 086	105	1 877	210	1 761	(D)
	dollars	8 426 576	(D)	159 047	18 780	137 447	(D)
Horses	farms	230	3	13	5	14	–
	number	984	(D)	22	10	48	–
	dollars	3 113 608	(D)	10 750	3 000	(D)	–
Sheep	farms	112	1	8	–	7	8
	number	3 719	(D)	142	–	70	467
	dollars	198 648	(D)	8 095	–	4 400	25 150
Goats	farms	222	1	20	3	19	–
	number	4 217	(D)	294	45	194	–
	dollars	249 980	(D)	22 300	(D)	9 175	–
Honey	farms	77	–	32	–	17	–
	pounds	91 247	–	43 027	–	5 266	–
	dollars	130 147	–	47 649	–	9 800	–
Rabbits	farms	192	2	12	7	18	–
	number	76 631	(D)	1 201	(D)	1 492	–
	dollars	665 893	(D)	7 425	420	10 813	–
Fish and other aquaculture products	farms	15	1	4	–	1	1
	pounds	120 727	(D)	7 850	–	(D)	(D)
	dollars	600 005	(D)	15 903	–	(D)	(D)
Other livestock	farms	–	–	–	–	–	–
	number	–	–	–	–	–	–
	dollars	–	–	–	–	–	–
Started pullets	farms	58	1	1	–	5	–
	number	970 335	(D)	(D)	–	(D)	–
Chicken hens of laying age	farms	125	–	11	–	2	–
	number	1 065 116	–	274	–	(D)	–
Under 1 year old	farms	17	–	9	–	1	–
	number	825	–	100	–	(D)	–
1 year old or older	farms	118	–	10	–	1	–
	number	1 064 291	–	174	–	(D)	–
Broilers	farms	416	–	28	–	1	7
	number	40 588 116	–	2 120	–	(D)	70
Roosters	farms	237	1	24	2	28	8
	number	9 678	(D)	307	(D)	217	48
Fighting cocks	farms	198	1	14	2	28	8
	number	4 959	(D)	201	(D)	157	34
Other roosters	farms	62	–	10	–	6	7
	number	4 719	–	106	–	60	14
Other poultry (turkeys, pigeons, guineas, etc.)	farms	113	–	3	1	1	8
	number	31 537	–	(D)	(D)	(D)	153
All poultry and poultry products	farms	1 695	8	405	4	164	20
	dollars	98 403 122	10 864	146 073	(D)	62 759	(D)

TIPS [UPF] BATCH_1152 [ACEN,J_MCGRANE] ACEN 12/30/94 10:21 AM MACHINE: EPCV20 DATA:AGRI_TIPS_PRSUM_OP_96.TIPS* 12/30/94 10:05:00 TAPE: NOreel FRAME: 74
TSF:TIPS92-10055680.DAT;1 12/30/94 10:06:10 UTF:TIPS93-10055680.DAT;1 12/30/94 10:06:10 META:AGRI_TIPS_PRSUM_TIPS96_96.DAT;9 12/30/94 10:08:17

Table 74. **Summary by Type of Farm: 1992** —Con.

[Detail may not add to total due to rounding. For enumeration periods, see appendix A; for meaning of abbreviations and symbols, see introductory text]

Farms with sales of $2,500 or more	Grains and farinaceous crops	General farms, primarily crops	Livestock, except poultry and animal specialties	Dairy farms	Poultry and poultry products	Animal specialties	General farms, primarily livestock
LIVESTOCK, POULTRY, AND THEIR PRODUCTS — Con.							
Sales							
Livestock, poultry, and their products ... farms	132	613	2 450	723	524	104	127
dollars	262 048	2 155 708	37 131 392	214 133 452	99 164 523	3 783 236	1 334 564
Cattle and calves ... farms	114	453	2 162	711	119	28	85
number	470	3 346	61 603	53 036	1 401	156	898
dollars	219 935	1 492 854	27 457 883	16 491 972	798 687	70 675	389 889
Bull and heifer calves ... farms	50	209	1 285	648	46	12	59
number	165	1 420	20 093	43 611	430	(D)	488
dollars	50 390	462 299	6 265 968	11 032 921	251 475	(D)	162 169
Other cattle, except calves ... farms	79	361	1 853	605	101	22	65
number	305	1 926	41 510	9 425	971	(D)	410
dollars	169 545	1 030 555	21 191 915	5 459 051	547 212	(D)	227 720
Dairy cattle ... farms	5	75	71	711	6	2	28
number	(D)	332	619	48 670	27	(D)	190
dollars	(D)	155 524	253 465	14 469 862	18 425	(D)	63 240
Bull and heifer calves ... farms	1	51	64	647	3	2	24
number	(D)	176	509	41 493	(D)	(D)	160
dollars	(D)	66 674	189 125	10 275 615	(D)	(D)	43 960
Other cattle, except calves ... farms	4	33	28	587	3	2	9
number	(D)	156	110	7 177	(D)	(D)	30
dollars	(D)	88 850	64 340	4 194 247	(D)	(D)	19 280
Milk ... farms	–	–	8	548	–	–	2
quarts	–	–	287 071	401 011 588	–	–	(D)
Milk, butter, and other dairy products ... farms	–	–	8	548	–	–	2
dollars	–	–	134 617	197 172 878	–	–	(D)
Beef and other cattle ... farms	109	395	2 149	149	116	26	78
number	(D)	3 014	60 984	4 366	1 374	(D)	708
dollars	(D)	1 337 330	27 204 418	2 022 110	780 262	(D)	326 649
Bull and heifer calves ... farms	49	162	1 239	85	43	10	41
number	(D)	1 244	19 584	2 118	(D)	(D)	328
dollars	(D)	395 625	6 076 843	757 306	(D)	(D)	118 209
Other cattle, except calves ... farms	75	338	1 847	121	100	20	63
number	(D)	1 770	41 400	2 248	(D)	(D)	380
dollars	(D)	941 705	21 127 575	1 264 804	(D)	(D)	208 440
Hogs and pigs ... farms	21	177	830	52	113	9	70
number	310	6 839	138 693	4 185	14 340	(D)	893
dollars	21 985	453 988	8 761 148	300 638	903 725	1 430	74 365
Under 3 months old ... farms	4	103	468	25	59	–	21
number	(D)	2 804	60 099	708	4 193	–	330
dollars	1 700	124 163	2 063 039	32 260	181 370	–	13 950
3 months old or older ... farms	19	148	670	47	84	9	62
number	(D)	4 035	78 594	3 477	10 147	(D)	563
dollars	20 285	329 825	6 698 109	268 378	722 355	1 430	60 415
Horses ... farms	6	12	79	19	18	50	11
number	(D)	22	247	31	35	533	17
dollars	600	7 550	274 900	44 465	40 650	2 646 243	(D)
Sheep ... farms	1	4	40	11	28	2	2
number	(D)	152	1 518	144	1 147	(D)	(D)
dollars	(D)	(D)	70 907	7 825	68 501	(D)	(D)
Goats ... farms	7	10	104	18	27	4	9
number	(D)	119	2 789	117	448	24	38
dollars	970	(D)	166 303	8 100	25 502	(D)	(D)
Honey ... farms	–	6	6	1	3	9	3
pounds	–	9 538	6 344	(D)	(D)	13 552	(D)
dollars	–	13 094	(D)	(D)	4 836	(D)	(D)
Rabbits ... farms	6	28	34	4	15	45	21
number	132	3 133	2 825	1 145	2 174	56 714	7 258
dollars	(D)	11 460	15 289	(D)	12 078	518 238	79 505
Fish and other aquaculture products ... farms	–	4	1	1	–	2	–
pounds	–	1 616	(D)	(D)	–	(D)	–
dollars	–	4 712	(D)	(D)	–	(D)	–
Other livestock ... farms	–	–	–	–	–	–	–
number	–	–	–	–	–	–	–
dollars	–	–	–	–	–	–	–
Started pullets ... farms	–	5	17	–	26	–	3
number	–	400	2 591	–	899 202	–	(D)
Chicken hens of laying age ... farms	–	8	18	1	75	–	10
number	–	1 916	1 133	(D)	1 060 178	–	855
Under 1 year old ... farms	–	–	1	–	4	–	2
number	–	–	(D)	–	440	–	(D)
1 year old or older ... farms	–	8	17	1	72	–	9
number	–	1 916	(D)	(D)	1 059 738	–	(D)
Broilers ... farms	–	13	17	1	346	–	3
number	–	(D)	70 610	(D)	40 342 526	–	(D)
Roosters ... farms	1	31	61	4	47	9	21
number	(D)	467	1 326	50	6 043	171	857
Fighting cocks ... farms	1	24	49	4	39	9	19
number	(D)	388	476	50	2 853	171	437
Other roosters ... farms	–	7	12	–	17	–	3
number	–	79	850	–	3 190	–	420
Other poultry (turkeys, pigeons, guineas, etc.) ... farms	6	20	26	8	30	–	10
number	36	890	723	581	26 976	–	1 668
All poultry and poultry products ... farms	31	166	244	31	524	12	86
dollars	16 138	154 020	236 457	30 328	97 310 544	7 038	415 063

TIPS [UPF] BATCH_1152 [ACEN,J_MCGRANE] ACEN 12/30/94 10:21 AM MACHINE: EPCV20 DATA:AGRI_TIPS_PRSUM_OP_96.TIPS* 12/30/94 10:05:00 TAPE: NOreel FRAME: 75
TSF:TIPS92-10055680.DAT;1 12/30/94 10:06:10 UTF:TIPS93-10055680.DAT;1 12/30/94 10:06:10 META:AGRI_TIPS_PRSUM_TIPS96_96.DAT;9 12/30/94 10:08:17

Table 74. **Summary by Type of Farm: 1992** —Con.

[Detail may not add to total due to rounding. For enumeration periods, see appendix A; for meaning of abbreviations and symbols, see introductory text]

Farms with sales of $2,500 or more	Total	Sugarcane	Coffee	Vegetables and melons	Fruits and coconuts	Horticultural specialties
CROPS HARVESTED						
Fall cane — farms	115	107	1	1	–	–
cuerdas	(D)	3 693	(D)	(D)	–	–
tons	(D)	130 779	(D)	(D)	–	–
Spring cane — farms	176	165	–	1	1	–
cuerdas	(D)	6 361	–	(D)	(D)	–
tons	(D)	186 986	–	(D)	(D)	–
Ratoon cane — farms	343	305	8	1	7	–
cuerdas	28 144	27 127	154	(D)	163	–
tons	597 749	573 290	2 972	(D)	3 197	–
Sojourn cane for seed/feed — farms	42	37	–	1	–	–
cuerdas	(D)	826	–	(D)	–	–
Coffee grown in the shade — farms	3 869	47	2 837	12	363	2
trees not of bearing age	1 292 755	4 800	1 018 045	–	125 811	(D)
trees of bearing age	20 831 094	214 850	17 794 633	7 100	983 190	(D)
cuerdas	32 509	310	27 603	17	1 645	(D)
cwt	113 691	887	98 648	59	5 545	(D)
Coffee grown in the open — farms	4 064	55	3 257	1	307	4
trees not of bearing age	2 820 271	12 700	1 961 300	(D)	564 221	–
trees of bearing age	37 610 048	278 100	33 476 987	–	1 672 565	45 600
cuerdas	37 713	309	32 894	(D)	2 050	47
cwt	181 860	1 047	163 490	(Z)	7 128	273
Pineapples — farms	111	1	19	2	60	–
plants not of bearing age	1 725 500	(D)	(D)	–	1 539 000	–
plants of bearing age	28 307 101	(D)	48 201	(D)	27 806 580	–
cuerdas	3 156	(D)	5	(D)	3 086	–
tons	58 690	(D)	93	(D)	57 926	–
Plantains — farms	4 508	68	970	77	1 790	39
trees not of bearing age	3 958 817	74 070	311 260	58 450	2 098 005	(D)
trees of bearing age	9 997 393	175 377	881 349	62 435	6 583 391	27 750
cuerdas	18 425	337	1 609	158	11 311	54
thousands	249 020	4 167	19 127	1 257	175 847	863
Bananas — farms	3 178	17	1 602	35	718	14
trees not of bearing age	709 465	–	311 713	1 000	307 401	(D)
trees of bearing age	5 182 242	17 489	2 580 147	12 555	1 960 053	(D)
cuerdas	8 250	18	4 217	25	2 906	(D)
thousands	291 075	862	121 542	863	130 102	(D)
GRAINS AND FARINACEOUS CROPS						
Pigeon peas — farms	642	3	160	49	85	7
cuerdas	4 755	(D)	219	360	168	1
cwt	43 898	(D)	1 647	2 556	2 257	6
Dry beans — farms	181	–	18	11	36	–
cuerdas	197	–	6	12	19	–
cwt	792	–	24	64	76	–
Green beans — farms	459	8	40	17	110	–
cuerdas	533	7	35	25	142	–
cwt	5 266	36	392	179	1 235	–
Corn — farms	220	2	20	22	57	7
cuerdas	570	(D)	12	91	89	1
cwt	8 761	(D)	136	1 843	802	6
Dasheens — farms	762	7	35	21	250	1
cuerdas	1 203	7	33	19	323	(D)
cwt	33 105	78	673	226	7 973	(D)
Cassava — farms	481	–	46	23	151	2
cuerdas	646	–	37	10	207	(D)
cwt	8 692	–	576	107	2 542	(D)
Celeriac — farms	387	–	12	29	112	–
cuerdas	692	–	13	14	161	–
cwt	20 016	–	209	212	4 166	–
Sweetpotatoes — farms	346	1	5	19	114	7
cuerdas	1 069	(D)	6	19	98	(D)
cwt	81 891	(D)	184	627	3 241	(D)
Yams — farms	1 131	3	87	16	355	6
cuerdas	2 048	3	85	16	640	1
cwt	71 585	(D)	2 798	365	18 297	(D)
Taniers — farms	1 009	8	132	33	371	10
cuerdas	1 299	8	152	28	515	4
cwt	19 703	91	2 027	336	6 044	(D)
Other grains and farinaceous crops — farms	146	–	33	13	30	2
cuerdas	331	–	37	40	66	(D)
cwt	7 636	–	655	725	1 156	(D)

TIPS [UPF] BATCH_1152 [ACEN,J_MCGRANE] ACEN 12/30/94 10:21 AM MACHINE: EPCV20 DATA:AGRI_TIPS_PRSUM_OP_96.TIPS* 12/30/94 10:05:00 TAPE: NOreel FRAME: 76
TSF:TIPS92-10055680.DAT;1 12/30/94 10:06:10 UTF:TIPS93-10055680.DAT;1 12/30/94 10:06:10 META:AGRI_PRSUM_TIPS96_96.DAT;9 12/30/94 10:08:17

Table 74. **Summary by Type of Farm: 1992** —Con.

[Detail may not add to total due to rounding. For enumeration periods, see appendix A; for meaning of abbreviations and symbols, see introductory text]

Farms with sales of $2,500 or more	Grains and farinaceous crops	General farms, primarily crops	Livestock, except poultry and animal specialties	Dairy farms	Poultry and poultry products	Animal specialties	General farms, primarily livestock
CROPS HARVESTED							
Fall cane ---- farms	–	5	–	1	–	–	–
cuerdas	–	46	–	(D)	–	–	–
tons	–	1 403	–	(D)	–	–	–
Spring cane ---- farms	–	4	3	2	–	–	–
cuerdas	–	40	(D)	(D)	–	–	–
tons	–	916	(D)	(D)	–	–	–
Ratoon cane ---- farms	–	10	5	4	–	–	3
cuerdas	–	245	36	198	–	–	(D)
tons	–	6 791	578	5 481	–	–	(D)
Sojourn cane for seed/feed ---- farms	–	–	2	2	–	–	–
cuerdas	–	–	(D)	(D)	–	–	–
Coffee grown in the shade ---- farms	42	321	159	28	43	1	14
trees not of bearing age	18 500	71 426	31 660	7	2 500	–	(D)
trees of bearing age	79 280	1 159 025	432 444	34 257	80 600	(D)	13 215
cuerdas	145	1 759	788	45	106	(D)	19
cwt	319	5 463	2 054	151	375	(D)	57
Coffee grown in the open ---- farms	19	265	100	18	29	3	6
trees not of bearing age	4 000	119 000	154 750	–	2 000	–	(D)
trees of bearing age	41 900	1 411 710	303 500	232 586	117 500	10 000	19 600
cuerdas	57	1 563	418	232	119	(D)	13
cwt	161	5 907	1 653	1 431	622	57	89
Pineapples ---- farms	8	13	6	1	–	–	1
plants not of bearing age	–	(D)	(D)	–	–	–	–
plants of bearing age	18 300	65 520	43 500	(D)	–	–	(D)
cuerdas	6	15	12	(D)	–	–	(D)
tons	46	101	35	(D)	–	–	(D)
Plantains ---- farms	210	703	455	46	63	5	82
trees not of bearing age	215 100	698 710	284 794	39 848	64 850	(D)	92 720
trees of bearing age	245 444	1 258 047	467 547	60 846	137 775	1 285	96 147
cuerdas	539	2 696	1 089	134	237	11	251
thousands	5 225	26 163	9 511	1 724	2 793	48	2 295
Bananas ---- farms	84	401	222	8	36	9	32
trees not of bearing age	11 800	49 020	17 550	(D)	2 566	1 200	3 990
trees of bearing age	63 150	399 398	118 762	7 500	11 551	(D)	6 137
cuerdas	110	714	187	17	24	(D)	18
thousands	3 906	24 324	6 781	478	1 437	(D)	464
GRAINS AND FARINACEOUS CROPS							
Pigeon peas ---- farms	91	155	59	2	15	–	16
cuerdas	2 788	598	321	(D)	(D)	–	32
cwt	28 223	5 194	1 710	(D)	(D)	–	196
Dry beans ---- farms	48	57	4	1	–	–	6
cuerdas	85	70	4	(D)	–	–	(D)
cwt	362	243	18	(D)	–	–	(D)
Green beans ---- farms	64	148	38	10	16	–	8
cuerdas	112	159	38	8	7	–	1
cwt	1 115	1 884	279	58	84	–	5
Corn ---- farms	30	49	22	2	9	–	–
cuerdas	218	66	68	(D)	1	–	–
cwt	4 076	846	686	(D)	18	–	–
Dasheens ---- farms	187	184	48	2	9	10	8
cuerdas	502	269	37	(D)	1	2	9
cwt	14 724	7 840	1 111	(D)	15	26	413
Cassava ---- farms	36	142	50	3	12	4	12
cuerdas	119	156	69	(D)	4	1	9
cwt	2 282	1 755	846	(D)	78	12	102
Celeriac ---- farms	102	117	5	–	3	1	6
cuerdas	291	175	9	–	25	(D)	(D)
cwt	10 203	4 160	355	–	(D)	(D)	60
Sweetpotatoes ---- farms	49	99	36	8	–	–	8
cuerdas	797	91	38	15	–	–	5
cwt	73 621	2 788	1 115	174	–	–	126
Yams ---- farms	258	328	49	5	10	–	14
cuerdas	693	526	52	2	25	–	6
cwt	28 769	18 506	1 783	95	722	–	85
Taniers ---- farms	108	211	83	6	10	4	33
cuerdas	205	237	83	7	11	9	40
cwt	5 322	3 912	958	70	238	(D)	504
Other grains and farinaceous crops ---- farms	23	23	4	–	6	6	6
cuerdas	124	44	13	–	5	(D)	2
cwt	3 117	1 482	327	–	127	(D)	38

TIPS [UPF] BATCH_1152 [ACEN,J_MCGRANE] ACEN 12/30/94 10:21 AM MACHINE: EPCV20 DATA:AGRI_TIPS_PRSUM_OP_96.TIPS* 12/30/94 10:05:00 TAPE: NOreel FRAME: 77
TSF:TIPS92-10055680.DAT;1 12/30/94 10:06:10 UTF:TIPS93-10055680.DAT;1 12/30/94 10:06:10 META:AGRI_PRSUM_TIPS96_96.DAT;9 12/30/94 10:08:17

Table 74. **Summary by Type of Farm: 1992** —Con.

[Detail may not add to total due to rounding. For enumeration periods, see appendix A; for meaning of abbreviations and symbols, see introductory text]

Farms with sales of $2,500 or more	Total	Sugarcane	Coffee	Vegetables and melons	Fruits and coconuts	Horticultural specialties
FRUITS AND COCONUTS						
Coconuts ---- farms	272	6	44	9	67	2
cuerdas	265	1	11	4	145	(D)
trees not of bearing age	1 901	20	114	(D)	415	(D)
trees of bearing age	21 350	(D)	719	400	12 832	(D)
hundreds	(D)	(D)	190	32	3 718	(D)
Grapefruit ---- farms	785	6	297	15	185	8
cuerdas	532	1	274	2	150	(D)
trees not of bearing age	7 077	(D)	2 409	48	2 172	(D)
trees of bearing age	35 913	40	14 092	42	13 697	(D)
hundreds	24 234	(D)	11 345	70	7 844	(D)
Oranges ---- farms	3 078	41	1 961	25	492	13
cuerdas	7 673	37	4 611	12	1 732	29
trees not of bearing age	127 836	–	72 496	450	30 114	880
trees of bearing age	666 972	2 642	399 930	515	158 865	3 000
hundreds	503 654	2 185	287 656	343	129 013	1 500
Avocados ---- farms	866	9	343	19	189	2
cuerdas	871	2	275	3	354	(D)
trees not of bearing age	10 272	(D)	1 904	–	3 576	(D)
trees of bearing age	53 441	107	16 822	208	24 352	(D)
thousands	2 979	9	733	9	1 542	(D)
Mangoes ---- farms	289	6	59	3	73	1
cuerdas	2 635	(D)	55	1	2 087	(D)
trees not of bearing age	(D)	(D)	9	(D)	521	–
trees of bearing age	155 364	38	2 360	(D)	150 465	(D)
thousands	10 885	2	126	(D)	10 634	(D)
Soursop ---- farms	181	–	33	2	63	–
cuerdas	43	–	3	(D)	22	–
trees not of bearing age	1 453	–	140	(D)	522	–
trees of bearing age	2 657	–	229	(D)	1 518	–
cwt	1 943	–	57	(D)	1 383	–
Citron ---- farms	204	–	142	–	57	–
cuerdas	1 033	–	388	–	639	–
trees not of bearing age	16 914	–	4 500	–	(D)	–
trees of bearing age	165 872	–	(D)	–	108 157	–
cwt	30 096	–	(D)	–	17 920	–
Papayas ---- farms	224	5	21	6	92	1
cuerdas	225	(D)	6	26	126	(D)
trees not of bearing age	52 433	–	(D)	15 000	29 419	–
trees of bearing age	91 356	(D)	2 081	(D)	53 062	(D)
cwt	24 798	(D)	511	(D)	14 801	(D)
Passion fruit ---- farms	154	2	35	–	48	–
cuerdas	148	(D)	8	–	118	–
trees not of bearing age	15 379	–	–	–	12 374	–
trees of bearing age	14 847	(D)	910	–	12 705	–
cwt	6 412	(D)	454	–	5 370	–
Lemons and limes ---- farms	283	4	81	1	71	1
cuerdas	186	(Z)	16	(D)	143	(D)
trees not of bearing age	3 791	–	164	–	(D)	–
trees of bearing age	12 625	12	1 236	(D)	8 494	(D)
cwt	5 859	3	227	(D)	4 803	(D)
Other fruits ---- farms	170	2	21	–	63	1
cuerdas	994	(D)	10	–	950	(D)
trees not of bearing age	1 249	–	–	–	1 060	–
trees of bearing age	51 223	(D)	499	–	48 814	(D)
cwt	24 121	(D)	222	–	23 315	(D)
VEGETABLES AND MELONS						
Tomatoes ---- farms	103	–	5	34	14	–
cuerdas	1 220	–	10	1 167	4	–
pounds	16 337 007	–	82 250	16 113 465	13 908	–
Cucumbers ---- farms	209	–	4	52	40	8
cuerdas	342	–	3	123	64	(D)
pounds	2 528 773	–	3 218	1 301 360	318 803	(D)
String beans ---- farms	82	–	2	8	20	–
cuerdas	134	–	(D)	18	29	–
pounds	169 380	–	(D)	61 100	11 350	–
Lettuce ---- farms	111	–	5	54	11	–
cuerdas	78	–	3	58	5	–
pounds	1 484 277	–	150 000	1 265 545	6 400	–
Peppers ---- farms	160	2	1	68	22	–
cuerdas	866	(D)	(D)	519	216	–
pounds	9 223 052	(D)	(D)	7 550 534	733 308	–
Cabbage ---- farms	80	–	–	24	18	–
cuerdas	236	–	–	58	18	–
pounds	1 173 174	–	–	323 420	150 400	–
Eggplant ---- farms	100	1	1	30	14	–
cuerdas	307	(D)	(D)	180	7	–
pounds	2 678 662	(D)	(D)	1 888 048	23 610	–
Pumpkins ---- farms	856	2	36	113	234	9
cuerdas	2 991	(D)	43	812	608	(D)
pounds	12 765 988	(D)	87 335	5 332 440	2 856 407	(D)
Sweet cooking peppers ---- farms	587	1	7	84	182	9
cuerdas	485	(D)	8	86	162	5
pounds	1 151 160	(D)	34 650	379 578	233 597	10 400

TIPS [UPF] BATCH_1152 [ACEN,J_MCGRANE] ACEN 12/30/94 10:21 AM MACHINE: EPCV20 DATA:AGRI_TIPS_PRSUM_OP_96.TIPS* 12/30/94 10:05:00 TAPE: NOreel FRAME: 78
TSF:TIPS92-10055680.DAT;1 12/30/94 10:06:10 UTF:TIPS93-10055680.DAT;1 12/30/94 10:06:10 META:AGRI_PRSUM_TIPS96_96.DAT;9 12/30/94 10:08:17

Table 74. **Summary by Type of Farm: 1992** —Con.

[Detail may not add to total due to rounding. For enumeration periods, see appendix A; for meaning of abbreviations and symbols, see introductory text]

Farms with sales of $2,500 or more	Grains and farinaceous crops	General farms, primarily crops	Livestock, except poultry and animal specialties	Dairy farms	Poultry and poultry products	Animal specialties	General farms, primarily livestock
FRUITS AND COCONUTS							
Coconuts — farms	3	36	46	8	22	6	23
cuerdas	(Z)	15	26	4	2	20	(D)
trees not of bearing age	(D)	488	18	(D)	104	(D)	156
trees of bearing age	(D)	1 029	2 140	290	55	765	(D)
hundreds	(D)	201	464	68	28	76	(D)
Grapefruit — farms	13	138	63	5	19	8	28
cuerdas	4	55	17	(D)	7	4	4
trees not of bearing age	(D)	462	140	(D)	(D)	–	(D)
trees of bearing age	433	5 374	1 468	(D)	109	143	288
hundreds	305	2 872	819	46	80	146	426
Oranges — farms	35	290	141	14	25	9	32
cuerdas	43	717	243	195	36	5	14
trees not of bearing age	(D)	8 933	13 149	(D)	1 613	(D)	184
trees of bearing age	3 716	64 111	15 306	15 532	2 058	204	1 093
hundreds	2 759	52 258	12 349	11 941	1 905	127	1 618
Avocados — farms	10	128	118	7	26	1	14
cuerdas	35	107	62	1	8	(D)	14
trees not of bearing age	(D)	798	1 528	(D)	100	(D)	30
trees of bearing age	415	6 300	3 317	(D)	509	–	1 202
thousands	19	324	257	(D)	18	–	50
Mangoes — farms	6	52	46	3	15	1	24
cuerdas	(Z)	29	16	1	4	(D)	2
trees not of bearing age	(D)	71	36	(D)	130	–	(D)
trees of bearing age	16	1 404	771	(D)	74	–	180
thousands	2	56	49	(D)	4	–	10
Soursop — farms	2	31	8	1	12	6	23
cuerdas	(D)	4	7	(D)	3	1	1
trees not of bearing age	–	267	215	(D)	295	–	–
trees of bearing age	(D)	137	510	–	32	36	125
cwt	(D)	78	170	–	33	30	141
Citron — farms	1	1	1	1	–	–	1
cuerdas	(D)	(D)	(D)	(D)	–	–	(D)
trees not of bearing age	–	(D)	(D)	–	–	–	(D)
trees of bearing age	(D)	–	–	(D)	–	–	–
cwt	(D)	–	–	(D)	–	–	–
Papayas — farms	2	43	11	3	19	–	21
cuerdas	(D)	49	9	(D)	1	–	(Z)
trees not of bearing age	–	3 132	(D)	(D)	(D)	–	54
trees of bearing age	(D)	26 397	(D)	(D)	238	–	35
cwt	(D)	6 573	(D)	(D)	117	–	11
Passion fruit — farms	1	21	15	1	9	1	21
cuerdas	(D)	9	11	(D)	2	(D)	(Z)
trees not of bearing age	–	(D)	(D)	(D)	–	–	–
trees of bearing age	(D)	885	80	–	212	(D)	48
cwt	(D)	315	65	–	174	(D)	30
Lemons and limes — farms	4	39	33	1	19	1	28
cuerdas	(Z)	8	12	(D)	4	(D)	2
trees not of bearing age	–	94	(D)	–	(D)	–	–
trees of bearing age	12	1 029	945	(D)	(D)	(D)	212
cwt	3	253	350	(D)	149	(D)	53
Other fruits — farms	1	24	21	–	9	6	22
cuerdas	(D)	22	7	–	(Z)	(Z)	3
trees not of bearing age	(D)	180	(D)	–	–	–	–
trees of bearing age	(D)	909	535	–	17	24	340
cwt	(D)	297	149	–	7	8	81
VEGETABLES AND MELONS							
Tomatoes — farms	4	37	7	–	2	–	–
cuerdas	2	34	(D)	–	(D)	–	–
pounds	14 775	96 434	(D)	–	(D)	–	–
Cucumbers — farms	23	62	18	–	2	–	–
cuerdas	47	94	4	–	(D)	–	–
pounds	161 232	675 245	21 355	–	(D)	–	–
String beans — farms	15	24	8	–	5	–	–
cuerdas	34	37	(D)	–	11	–	–
pounds	21 020	40 360	(D)	–	21 050	–	–
Lettuce — farms	1	22	10	2	4	–	2
cuerdas	(D)	8	3	(D)	1	–	(D)
pounds	(D)	33 192	19 100	(D)	(D)	–	(D)
Peppers — farms	12	32	5	1	4	12	1
cuerdas	44	47	3	(D)	(D)	7	(D)
pounds	78 825	455 600	4 875	(D)	(D)	2 760	(D)
Cabbage — farms	18	15	3	1	1	–	–
cuerdas	128	28	(D)	(D)	(D)	–	–
pounds	490 800	149 654	(D)	(D)	(D)	–	–
Eggplant — farms	8	29	11	1	4	–	1
cuerdas	28	59	15	(D)	5	–	(D)
pounds	178 540	401 497	80 600	(D)	11 167	–	(D)
Pumpkins — farms	79	224	70	9	38	19	23
cuerdas	359	687	146	81	124	37	81
pounds	800 058	2 216 061	525 250	192 227	351 700	126 000	193 950
Sweet cooking peppers — farms	56	150	42	1	24	6	25
cuerdas	56	111	30	(D)	7	(D)	15
pounds	58 435	257 140	61 750	(D)	26 990	(D)	55 820

TIPS [UPF] BATCH_1152 [ACEN,J_MCGRANE] ACEN 12/30/94 10:21 AM MACHINE: EPCV20 DATA:AGRI_TIPS_PRSUM_OP_96.TIPS* 12/30/94 10:05:00 TAPE: NOreel FRAME: 79
TSF:TIPS92-10055680.DAT;1 12/30/94 10:06:10 UTF:TIPS93-10055680.DAT;1 12/30/94 10:06:10 META:AGRI_PRSUM_TIPS96_96.DAT;9 12/30/94 10:08:17

Table 74. **Summary by Type of Farm: 1992** —Con.

[Detail may not add to total due to rounding. For enumeration periods, see appendix A; for meaning of abbreviations and symbols, see introductory text]

Farms with sales of $2,500 or more	Total	Sugarcane	Coffee	Vegetables and melons	Fruits and coconuts	Horticultural specialties
VEGETABLES AND MELONS—Con.						
Watermelons ---- farms	55	1	2	23	5	–
cuerdas	330	(D)	(D)	227	32	–
pounds	3 190 550	(D)	(D)	2 407 150	293 200	–
Honeydew melons ---- farms	6	–	–	2	2	–
cuerdas	27	–	–	(D)	(D)	–
pounds	339 025	–	–	(D)	(D)	–
Cantaloups ---- farms	4	–	–	2	–	–
cuerdas	9	–	–	(D)	–	–
pounds	53 000	–	–	(D)	–	–
Sweet corn ---- farms	73	–	–	10	13	–
cuerdas	53	–	–	3	6	–
pounds	62 310	–	–	3 000	6 100	–
Other vegetables and melons ---- farms	148	1	3	38	41	–
cuerdas	301	(D)	(D)	154	25	–
pounds	830 645	(D)	(D)	523 000	34 451	–
OTHER CROPS						
Horticultural specialties ---- farms	370	–	11	–	17	288
cuerdas	1 539	–	49	–	(D)	1 344
Pastures for grazing/roughage ---- farms	3 297	52	222	22	406	32
cuerdas	179 081	1 801	4 652	680	6 739	124
Tree seedlings (coffee, orange, plantains, etc.) ---- farms	223	–	36	3	84	9
cuerdas	1 183	–	170	33	427	10
Other crops ---- farms	147	12	10	2	26	–
cuerdas	4 093	380	104	(D)	53	–

TIPS [UPF] BATCH_1152 [ACEN,J_MCGRANE] ACEN 12/30/94 10:21 AM MACHINE: EPCV20 DATA:AGRI_TIPS_PRSUM_OP_96.TIPS* 12/30/94 10:05:00 TAPE: NOreel FRAME: 80
TSF:TIPS92-10055680.DAT;1 12/30/94 10:06:10 UTF:TIPS93-10055680.DAT;1 12/30/94 10:06:10 META:AGRI_PRSUM_TIPS96_96.DAT;9 12/30/94 10:08:17

Table 74. **Summary by Type of Farm: 1992** —Con.

[Detail may not add to total due to rounding. For enumeration periods, see appendix A; for meaning of abbreviations and symbols, see introductory text]

Farms with sales of $2,500 or more	Grains and farinaceous crops	General farms, primarily crops	Livestock, except poultry and animal specialties	Dairy farms	Poultry and poultry products	Animal specialties	General farms, primarily livestock
VEGETABLES AND MELONS—Con.							
Watermelons ---- farms	6	18	–	–	–	–	–
cuerdas	(Z)	58	–	–	–	–	–
pounds	3 300	380 900	–	–	–	–	–
Honeydew melons ---- farms	–	1	–	1	–	–	–
cuerdas	–	(D)	–	(D)	–	–	–
pounds	–	(D)	–	(D)	–	–	–
Cantaloups ---- farms	–	–	–	1	1	–	–
cuerdas	–	–	–	(D)	(D)	–	–
pounds	–	–	–	(D)	(D)	–	–
Sweet corn ---- farms	2	28	11	–	8	–	1
cuerdas	(D)	29	7	–	(Z)	–	(D)
pounds	(D)	36 370	8 040	–	800	–	(D)
Other vegetables and melons ---- farms	6	35	10	1	4	6	3
cuerdas	9	73	3	(D)	(D)	1	(Z)
pounds	36 500	84 388	11 220	(D)	(D)	3 000	450
OTHER CROPS							
Horticultural specialties ---- farms	6	11	6	1	6	–	24
cuerdas	9	29	12	(D)	11	–	80
Pastures for grazing/roughage ---- farms	74	447	1 213	639	85	30	75
cuerdas	878	12 459	60 452	84 806	3 498	1 516	1 478
Tree seedlings (coffee, orange, plantains, etc.) ---- farms	4	50	16	11	2	–	8
cuerdas	7	357	70	101	(D)	–	(D)
Other crops ---- farms	11	34	40	9	–	1	2
cuerdas	19	1 078	1 514	703	–	(D)	(D)

TIPS [UPF] BATCH_1152 [ACEN,J_MCGRANE] ACEN 12/30/94 10:21 AM MACHINE: EPCV20 DATA:AGRI_TIPS_PRSUM_OP_96.TIPS* 12/30/94 10:05:00 TAPE: NOreel FRAME: 81
TSF:TIPS92-10055680.DAT;1 12/30/94 10:06:10 UTF:TIPS93-10055680.DAT;1 12/30/94 10:06:10 META:AGRI_PRSUM_TIPS96_96.DAT;9 12/30/94 10:08:17

Appendix A.
General Explanation

DATA COLLECTION

Method of Enumeration

The 1992 Census of Agriculture for Puerto Rico was conducted using a combination of mail and personal interviews. Census report forms were mailed to farm operators who reported total value of production of $2,500 or more and/or at least twenty cuerdas of land in the 1987 census, or such farms that began operation after 1987. The farm operators were requested to return their completed report forms within 21 days. Followup telephone calls and personal interviews were used to collect data from nonrespondents.

In addition to the mailed cases, an area sample was conducted to collect data from smaller farm operations. Selected barrios in each municipio were canvassed, and all farms in those barrios that were not mailed a report form were personally enumerated in order to collect the data. The information from this sample was then adjusted to represent all farms that were not mailed report forms. Enumerators were assigned to specific geographic areas. In rural areas, they were instructed to visit every household. In urbanized areas, they were instructed to make inquiries of knowledgeable people to find persons conducting agricultural operations. To assist in obtaining as complete an enumeration as possible, enumerators were provided with detailed maps of their assigned areas and a Register Book for each Enumeration District (ED) or area to be canvassed. The book was used to record names, addresses, and additional data for each location visited. By asking a series of questions from the Register Book, the enumerator could determine whether a housing unit qualified as a farm according to the census definition.

When a place was identified as a farm, the enumerator noted it in the Register Book and completed a census report form. When a farm was located in one area, and the operator lived in another area, the enumerator entered the appropriate information for the place on a special form. This information was transferred to the enumerator assigned to the area where the operator lived, who was then responsible for obtaining a complete report form for the operation.

Apéndice A.
Explicación General

CONDUCIENDO EL CENSO

Método de Enumeración

El Censo de Agricultura de Puerto Rico de 1992 se hizo mediante una combinación de enumeración por correo y de entrevista personal. Cuestionarios del censo fueron enviados por correo a aquellos agricultores que informaron un valor de producción total de $2,500 o más y/o una finca de por lo menos 20 cuerdas en el Censo de 1987, o fincas similares que empezaron sus operaciones después de 1987. A estos agricultores se les pidió que devolvieran el cuestionario completado dentro de un período de 21 días. Se utilizó un procedimiento de llamadas telefónicas y de entrevistas personales para recopilar la información de aquellos casos que no devolvieron el cuestionario.

Además de los casos enumerados a través del correo, se seleccionó una muestra de área para obtener información sobre fincas con operaciones pequeñas. Barrios selectos en cada municipio fueron recorridos, y todas aquellas fincas en esos barrios, que no se les envió un cuestionario por correo, fueron enumeradas personalmente para obtener los datos. La información obtenida de esta muestra fue luego ajustada para representar todas aquellas fincas a las que no se les envió un cuestionario por correo. Los enumeradores fueron asignados a áreas geográficas específicas. En áreas rurales, se les pidió que visitaran cada casa y/o domicilio. En las áreas urbanas, se les pidió que preguntaran a personas con conocimiento para encontrar agricultores llevando a cabo operaciones agrícolas. Para ayudar a obtener una enumeración más completa, a los enumeradores se les proveyó un mapa detallado de las áreas asignadas y un Libro de Registro, para cada distrito de enumeración (DE) o áreas que se iban a recorrer. El libro se utilizó para apuntar nombres, direcciones, y datos adicionales para cada vivienda visitada. Haciendo una serie de preguntas del Libro de Registro, el enumerador podía determinar si una vivienda podía calificar como una finca de acuerdo a la definición del censo.

Cuando se localizaba un lugar que calificara como finca, el enumerador lo apuntaba en el Libro de Registro y llenaba un cuestionario censal. Cuando se localizaba un lugar que requería un cuestionario censal, pero en el cual el operador no vivía, el enumerador apuntaba la información apropiada sobre el lugar en un formulario especial. Esta información se enviaba al enumerador asignado al área donde el operador vivía. Este enumerador era responsable de obtener un informe completo sobre la operación.

Each enumerator had a list of large or special farms for their assigned ED. This list contained the names and addresses of all farm operators that were mailed a report form in June. Enumerators had to verify that the farmer had returned a completed census report form. If the farmer had failed to do so, the enumerator was responsible for obtaining a completed report form.

For a more detailed description of methodology, see appendix B.

Cada enumerador tenía una lista de fincas grandes o fincas especiales en el distrito de enumeración (DE) que le fue asignado. Esta lista contenía los nombres y las direcciones de todos los agricultores a los que se les envió un cuestionario por correo en junio. Los enumeradores tenían que verificar si el agricultor había devuelto la forma completada. Si el agricultor no había devuelto la forma, el enumerador era responsable de obtener una forma completa.

Para una descripción más detallada de la metodología véase el apéndice B.

Training Program

Supervisors, crew leaders, and enumerators employed for the census received special training for the job in accordance with instructions prepared by the U.S. Bureau of the Census. The training included practice in interviewing, filling out the report form, and a detailed discussion of the enumerator's instructions.

Programa de Entrenamiento

Supervisores, líderes de grupo, y enumeradores que se contrataron para tomar el censo en Puerto Rico recibieron entrenamiento especial para hacer el trabajo de acuerdo a instrucciones preparadas por el Negociado del Censo Federal. El entrenamiento incluía practicar las entrevistas, completar los cuestionarios y una discusión detallada de las instrucciones para el enumerador.

Report Form

Prior to each agriculture census, the Census Bureau reviews the content of all census report forms to eliminate inquiries no longer needed, to identify new items necessary to meet user needs, and to better describe the agricultural situation in the Nation. Data requests are solicited from farm organizations, land-grant colleges and universities, State and Federal agencies, State departments of agriculture, agribusinesses, and other users. Each user is asked to identify and justify its specific data needs.

The report form for the 1992 Census of Agriculture for Puerto Rico was prepared by the Outlying Areas Branch of the Agriculture and Financial Statistics Division, Bureau of the Census, in cooperation with the Puerto Rico Planning Board (which coordinated the review of the report forms by data users in Puerto Rico). As a result of this review, several changes were made to the content and format of the Puerto Rico report form. While similar to the report form used in 1987, changes were made to reflect changes in Puerto Rico's agriculture and to make the report form easier to complete.

Cuestionario Censal

Antes de cada censo de agricultura, el Negociado del Censo, revisa el contenido del cuestionario para eliminar aquellas preguntas que ya no son necesarias, para identificar nuevas partidas que satisfagan las necesidades de los usuarios, y para describir mejor la situación agrícola de la Nación. Se le pidió a las organizaciones agrícolas, a los colegios y universidades, a las agencias Federales y Estatales, a los departamentos de agricultura de los Estados, a los negocios agrícolas y demás usuarios que presentaran sus necesidades de datos. A cada usuario se le pidió que identificara sus necesidades particulares y que justificara su petición.

El cuestionario del Censo de Agricultura de Puerto Rico de 1992 fue preparado por la Oficina para las Areas del Exterior de los Estados Unidos, en la División de Agricultura del Negociado del Censo; en cooperación con la Junta de Planificación de Puerto Rico (quien coordinó la revisión del cuestionario por parte de los usuarios de datos en Puerto Rico). Como resultado de esta revisión, se hicieron varios cambios en el formato del cuestionario. Aunque similar a la forma utilizada en el 1987, algunos cambios fueron necesarios para reflejar cambios en la agricultura puertorriqueña, o para hacer la forma más fácil de completar.

MAJOR DATA CHANGES

Based on feedback from data users in Puerto Rico, including the Puerto Rico Department of Agriculture, the College of Agriculture of the University of Puerto Rico, the Agricultural Extension Service, and the Puerto Rico Planning Board, the following changes were made to the report form used to collect data for the 1992 Census of Agriculture for Puerto Rico:

Dropped	section on agricultural products raised for home consumption.
Dropped	tobacco as a major crop.
Dropped	molasses grass, milo, and elephant grass.
Dropped	value of sales for individual vegetable crops.

CAMBIOS MAYORES

Basados en información provista por los usuarios de datos en Puerto Rico, incluyendo al Departamento de Agricultura, el Colegio de Agricultura de la Universidad de Puerto Rico, el Servicio de Extensión Agrícola, y la Junta de Planificación, se hicieron los siguientes cambios en el cuestionario usado para recopilar los datos en el Censo de Agricultura de 1992:

Se eliminó	la sección sobre productos agrícolas cosechados para consumo del hogar.
Se eliminó	el tabaco como cosecha mayor.
Se eliminó	la partida de yerba yaragúa, millo, y yerba elefante.
Se eliminó	el valor de ventas para cosecha individual de vegetales.

Moved	plantains and bananas to major crops section and collected individual sales data for them.	Se movió	plátanos y guineos a la sección de cosechas mayores, y se recopiló información sobre sus ventas individuales.
Added	number of cuerdas planted for individual fruit trees.	Se añadió	el número de cuerdas dedicado a la siembra individual de árboles frutales.
Added	section on aquaculture products.	Se añadió	la sección de productos acuacultura.

DATA PROCESSING

All completed report forms were sent to the census processing office in Jeffersonville, IN. Returned mail cases were automatically checked in by optical scanning devices which identified each case by the bar code in the address label of the report form. The report forms were then reviewed prior to keying the data. Report forms needing attention or verification of data were attended to at this time. These included reports with remarks or attached correspondence and reports from large farms.

Once keyed, the data from each report form were subjected to a detailed item-by-item computer edit. The edit performed comprehensive checks for consistency and reasonableness, corrected erroneous or inconsistent data, supplied missing data based on similar farms, and assigned farm classification codes necessary for tabulating the data. All substantial changes to the data generated by the computer edits were reviewed and verified by analysts.

Prior to publication, tabulated totals were reviewed by statisticians to identify inconsistencies and potential coverage problems. Comparisons were made with previous census data, as well as other available data. The computer system provided the ability to review up-to-date tallies of all selected data items for various sets of criteria which included, but were not limited to, geographic levels, farm types, and sales levels. Data were examined for each set of criteria, and a write-up (criticism) was developed for data that were inconsistent. Each criticism was then researched by examining individual data records contributing to the tabulated total. When necessary, data inconsistencies were resolved by carrying corrections to data records.

PROCESAMIENTO DE DATOS

Todas las formas completadas fueron enviadas a la oficina de procesamiento del censo en Jeffersonville, Indiana. Los casos que se recibieron a través del correo fueron cotejados automáticamente por un aparato de lectura óptica el cual identificaba cada caso por el código de barras que se encontraba en la etiqueta con la dirección en la forma. Los cuestionarios fueron revisados antes de entrar los datos. Los cuestionarios que necesitaban atención o verificación de datos fueron revisados en este momento. Esto incluyó formas con anotaciones, correspondencia adjunta, y cuestionarios de fincas grandes.

Una vez entrados, los datos de cada cuestionario fueron sometidos a una revisión detallada por computadora, partida por partida. La revisión por computadora hizo un cotejo completo para que hubiese consistencia y razonabilidad, corrigió datos erróneos o inconsistentes, suplió los datos que faltaban basándose en fincas similares, y asignó códigos de clasificación de fincas necesarios para la tabulación de los datos. Cambios sustanciales en los datos generados por la revisión en la computadora fueron revisados y verificados por los analistas.

Antes de ser publicados, los totales tabulados fueron revisados por los estadísticos para identificar inconsistencias y posibles problemas de cobertura. Se hicieron comparaciones con datos de censos anteriores, así también como con otros datos disponibles. El sistema de computadoras proveyó la habilidad de revisar tablas de cotejo actualizadas para todas las partidas seleccionadas usando varios criterios que incluían, pero que no estaban limitados a, niveles geográficos, tipos de finca, y niveles de venta. La información fue examinada para cada criterio, y se desarrolló un documento crítico para la información que era inconsistente. Cada anotación fue analizada mediante un examen individual de los récords de datos contribuyendo al total tabulado. Cuando era necesario, las inconsistencias en los datos se resolvían haciendo correcciones en los récords.

DEFINITIONS AND EXPLANATIONS

The following definitions and explanations relate to items which are not fully described in the tables. Most of the definitions are excerpts from the report form and from the instructions to the enumerators. For exact wording of the questions, see appendix C.

Agricultural chemicals used, including fertilizer. Data include the usage and costs of agricultural chemicals used on the farm during the census year; the cost of application was included.

DEFINICIONES Y EXPLICACIONES

Las explicaciones y definiciones siguientes se relacionan a partidas que no están descritas completamente en las tablas. La mayoría de las definiciones provienen del cuestionario censal y de las instrucciones de los enumeradores. Para las palabras exactas de las preguntas, véase el Apéndice C.

Productos químicos agrícolas, incluyendo fertilizantes. Los datos incluyen el uso y los costos de productos químicos agrícolas usados en la finca durante el año del censo; el costo de la aplicación se incluyó.

Crops. The names of the principal crops were preprinted on the report form and space was provided to write in other crops. Data were collected for each crop harvested from the place during the period from July 1, 1992, to June 30, 1993, regardless of who did the harvesting.

Data collected were:

Sugarcane, grains, and farinaceous crops–Cuerdas harvested and amount harvested.

Coffee, pineapples, plantains, bananas, and fruit trees and plants–Number of trees of bearing age, trees of nonbearing age, and amount harvested.

Vegetables and melons harvested for sale–Cuerdas harvested for sale and quantity harvested for sale.

Horticultural specialties–Area used and value of sales.

Farms. Data for ''farms'' are the number of farms (or operators) reporting a specified item. For example, if a municipio contained 1,200 farms, but only 300 farms had cattle and calves on hand as of July 1, 1993, the number of ''farms'' for the item ''cattle and calves'' would be 300. This definition is consistent with the term ''farms'' used since 1959. Where applicable, figures are given for the number of farms for which the respondent did not report items which apply to all farms, e.g., place of residence of the operator.

Hired farm workers, agregados, and sharecroppers. This refers to the number of hired workers employed on the farm during the census year and to the number of agregado and sharecropper families living on the place July 1, 1993. Data were also obtained on labor cost. Employees of labor contractors and contract labor were excluded.

An agregado is a member of a family which lives on a farm not operated by a family member. An agregado may or may not be an employee of the farm operator and may or may not produce any agricultural products. An agregado may own, rent, or use rent free, the house in which he/she lives. The land operated by, livestock belonging to, and the products marketed by an agregado family were to be included with those of the farm operator in charge of the place.

A sharecropper (medianero) is a person who works land under a definite arrangement with a farm operator, receiving a part of the crops, livestock or livestock products in return for his/her labor and other contributions. Since it is possible for the same person to work as a sharecropper on more than one farm, census figures may overstate the number. Likewise, a person might live as an agregado on one farm and work as a sharecropper on another and, therefore, be counted as both. Land, crops, and livestock involved in such share arrangements were included with those of the farm operator in charge of the place.

Cosechas. Los nombres de las cosechas principales fueron impresos en el cuestionario censal con anterioridad y se proveyó espacio para añadir otras cosechas. Se recopilaron datos para cada producto cosechado en el lugar durante el período del 1ro de julio de 1992 al 30 de junio de 1993, sin importar quien los cosechó.

Datos recopilados fueron:

Caña de azúcar, granos y cosechos farináceos–Cuerdas cosechadas y cantidad cosechada.

Café, piña, plátanos, guineos, árboles frutales y plantas–Número de árboles con edad para producir fruto y árboles que no tienen edad para producir fruto y la cantidad cosechada.

Vegetales y melones cosechados para la venta–Número de cuerdas y la cantidad cosechada para la venta.

Especialidades de jardinería–El área que se usó y el valor de las ventas.

Fincas. Información para "fincas" es el número de fincas (u operadores) que reportan una partida específica. Por ejemplo, si un municipio contiene 1,200 fincas pero sólo 300 fincas tenían a la mano ganado vacuno y terneros el 1ro de julio de 1993, el número de "fincas" para la partida "ganado vacuno y terneros" sería 300. Esta definición es concistente con el término ''fincas'' usado desde el 1959. Donde es pertinente, las cifras se proveen para el número de fincas para las cuales el respondedor no contestó partidas que aplican a todas las fincas, por ejemplo, el lugar de residencia del operador.

Trabajadores de fincas contratados, agregados y medianeros. Esta partida se refiere al número de trabajadores contratados empleados en la finca durante el año del censo y al número de familias de agregados y medianeros que vivían en el lugar el 1ro de julio de 1993. Además, se obtuvieron datos sobre el costo del trabajo. Se excluyó a empleados de contratistas de trabajo y mano de obra contratada.

Un agregado es un miembro de una familia que vive en una finca que no es manejada por ningún miembro de la familia. Un agregado puede o no ser un empleado del operador de la finca y puede o no producir producto agrícola alguno. Un agregado puede poseer, alquilar, o utilizar gratuitamente la casa en donde él o ella vive. El terreno manejado por, animales pertenecientes a, y los productos vendidos por la familia del agregado se tenían que haber incluido juntos con los del operador de la finca que estaba encargado del lugar.

Un medianero es una persona que trabaja el terreno bajo un acuerdo definitivo con el operador de la finca, recibiendo parte de la cosecha, animales, o sus productos derivados, como pago por su mano de obra y otras aportaciones. Como puede ser posible que la misma persona trabaje como agregado en más de una finca, las cifras del censo pueden ser exageradas. Del mismo modo, una persona puede vivir como un agregado en una finca y trabajar como un medianero en otra, por lo tanto, se puede contar como ambos. Terren o, cosecha, y animales de finca envueltos en tal convenio se incluyeron con los del operador de la finca encargado del lugar.

Land area. The approximate land area of Puerto Rico is 2.3 million cuerdas. A cuerda is equivalent to 0.9712 of an acre or 0.3930 of a hectare. A centesimo is one-hundredth of a cuerda.

Area de terrenos. El área total aproximada de la isla de Puerto Rico es de 2.3 millones de cuerdas. Una cuerda equivale a 0.9712 de un acre o 0.3930 de un hectárea. Un centésimo es un cienavo de una cuerda.

Land in farms. The area designated as "land in farms" consists primarily of agricultural land used for crops, pasture, or grazing. It also includes woodland and wasteland not actually under cultivation or used for pastureor grazing, provided it was part of the farm operator's total operation. Woodland or wasteland held for nonagricultural purposes were excluded. Land in farms is an operating unit concept and includes land owned and operated as well as land rented from others. Land used rent free was to be reported as land rented from others.

Terrenos en fincas. El área designada como ''Terreno en fincas'' consiste primordialmente de terrenos agrícolas utilizados para cosechas, pasto, o pastoreo. Además, incluye montes o terrenos pantanosos que en la actualidad no se están cultivando o usando para pasto o pastoreo, si era parte del funcionamiento total del operador. Montes y terrenos pantanosos que se mantenían para otros propósitos que no fueran agrícolas, se excluyeron. El terreno en fincas es un concepto de unidad operacional e incluye terrenos que pertenecen y son operados por sus dueños, y tierras arrendadas de otras personas. El terreno que se usaba sin pago de renta alguna se tenía que reportar como tierra arrendada de otras personas.

Land owned (full and part owners). This includes all land that the operator and spouse owned or both held under title, purchase contract or mortgage, or as heir or trustee of an undivided estate at the time of the enumeration.

Terrenos propios (dueños totales o parciales). Esta partida incluye toda la tierra que el operador o su esposa poseían, o que tenían bajo título, contrato de compra o hipoteca, o como herederos o fideicomisarios de una propiedad que no estaba dividida en el momento de la enumeración.

Land rented from others (tenants). This includes all land that the operator rented or leased from others or used rent free.

Tierra arrendada de otros (inquilinos). Esta partida incluye toda tierra que el operador alquilaba o arrendaba de otros o que usaba sin pagar alquiler.

Land rented to others. This includes all land rented or leased to others for cash or a share of th e crops or livestock, and land rented from others and then subleased to others.

Tierra arrendada a otros. Esta partida incluye toda tierra que el operador alquilaba o arrendaba a otros por dinero o por parte de la cosecha o de los animales; y tierra rentada de otros y subarrendada a tercera persona.

Land in two or more municipios. An individual farm was counted in only one municipio even if the land was located in two or more municipios. The land in each farm was tabulated as being in the operator's principal municipio. The principal municipio was defined as the one where the largest value of the agricultural products was raised or produced. It was usually, but not always, where the operator reported all or the largest part of the total land.

Tierra en dos o más municipios. Una finca individual se contó en un sólo municipio aunque el terreno estaba localizado en dos o más municipios. El terreno en cada finca se tabuló como si estuviese en el municipio principal del operador. El municipio principal se definió donde el valor mayor de los productos agrícolas fueron cosechados o producidos. Usualmente, pero no siempre, esto era el municipio donde el operador reportaba toda o la mayor parte del terreno.

Land irrigated. This is land that had water applied by artificial means for agricultural purposes. It includes both land under cultivation and pastureland. Separate figures were obtained for areas irrigated by water from public and private systems. Some land was irrigated from public systems or facilities operated by the government, as well as from one or more private systems. Such land was reported under both private and public systems.

Terrenos regados. Esto incluye terrenos que se le regó agua artificialmente para propósitos agrícolas. Incluye terrenos bajo cultivo y terrenos de pastoreo. Se obtuvieron cifras separadas de áreas regadas con aguas del sistema privado y del público. Algunos terrenos fueron regados de sistemas o facilidades operadas por un sistema público del gobierno o por uno o más sistemas privados. Ese tipo de terreno se reportó bajo ambos, el sistema privado y el sistema público.

Data were also obtained on the major sources of water used for irrigation such as wells or cisterns, rivers or streams, lakes or ponds, constructed reservoirs, and other sources.

Además, se obtuvieron datos sobre las fuentes principales de abastecimiento del agua que se usaba para riego, tales como pozos y cisternas, ríos y riachuelos, lagos y charcas, represas construidas, y otras fuentes.

Land use. The land was classified according to the way it was used during the period between July 1, 1992, and June 30, 1993. This classification includes three major groups:

Utilización del terreno. El terreno se clasificó de acuerdo a como se utilizó durante el período del 1ro de julio de 1992 al 30 de junio de 1993. Esta clasificación incluye tres grupos principales:

Cropland cultivated. This group includes land from which crops were harvested, land on which crops failed, and land under cultivation whether harvested or not, except land in cultivated and/or improved pastures. It includes land in sugarcane, coffee, pineapples, fruits, etc., even though no crop was harvested; and idle cropland and cropland not harvested because of crop failure. Land used for intercropping or successive cropping was recorded only once.

Land in pastures. This group includes cultivated and/or improved pastures, natural pastures, and pastures overgrown with brush.

Other land. This group includes woodland, forests, and underbrush that cannot be utilized for cultivation or pastures; and land occupied by lakes, buildings, roads, fences, wasteland, trails, ponds, etc.

Livestock and poultry. Data were obtained for the number of livestock and poultry on the farms as of July 1, 1993, regardless of ownership. Included also were other livestock and poultry kept on the place for others or grown under a contract. Sales of livestock, poultry, and their products relate to the period from July 1, 1992, to June 30, 1993.

Machinery, equipment, buildings, and facilities. Data were collected on the number of various types of machinery, equipment, buildings, and facilities on the place July 1, 1993. Machinery and equipment were reported only if they were in working order at the time of enumeration. In addition to the number of different items on the place, data were collected on the estimated market value of all machinery and equipment usually kept on the place.

Market value of agricultural products sold. This is the gross market value before taxes and production expenses of all agricultural products sold or removed from the place from July 1, 1992, to June 30, 1993, regardless of who received the payment. It includes receipts by the operator and the value of any shares received by partners, landlords, agregados, sharecroppers, contractors, and others associated with the place.

The total value of agricultural products sold is the sum of all crops sold from the place, including horticultural specialties; lawn grass; and livestock, poultry, and their products. It does not include income from farm-related sources such as custom farmwork done for others, government farm programs, recreational services, and other related sources or income from nonfarm sources.

Off-farm work by operators. Information was obtained on the number of days the operator or senior partner worked at least 4 hours per day off of the farm during the period from July 1, 1992, to June 30, 1993. Off-farm work included work at nonfarm jobs, businesses, or on someone else's farm. Exchange work was excluded.

Terrenos cultivados. Esto incluye terrenos en donde se cosecharon frutos, terrenos en donde los frutos no se dieron, y terrenos que se estaban cultivando, se haya cosechado o no, a excepción de terrenos de pasto cultivados y/o mejorados. Incluye terrenos de caña de azúcar, café, piñas, frutas, etc., a pesar de que no se cosechó ningún fruto; y terreno de cultivo inactivo o terreno de cultivo que no se cosechó porque la cosecha se hechó a perder. El terreno que se utilizó para sembrar simultáneamente o sembrar consecutivamente fue documentado una sola vez.

Terreno en áreas de pasto. Esto incluye pasto cultivado o mejorado, pasto natural, y pasto cubierto de hierbas o matorrales.

Otros terrenos. Esto incluye bosques, montes y maleza que no se puede utilizar para cultivo o pasto; y terreno ocupado por lagos, edificios, carreteras, cercas, terreno pantanoso, veredas, charcas, etc.

Animales de finca y aves de corral. Se obtuvieron datos sobre el número de animales y aves de corral en las fincas hasta el 1ro de julio de 1993, sin considerar quien era el dueño. Además, se incluyeron animales y aves de corral que otros mantenían en el lugar o crecidos bajo contrato. Ventas de animales y aves de corral, y sus productos derivados pertenecientes al período del 1ro julio de 1992 al 30 de junio de 1993.

Maquinaria, equipo, edificio, y facilidades. Se recopilaron datos sobre el número de varios tipos de maquinaria, equipo, edificios, y facilidades en el lugar el 1ro de julio de 1993. Maquinaria y equipo solamente se reportaron si estaban en condiciones operables en el momento de la enumeración. Además del número de las distintas piezas en el lugar, se recopiló datos sobre el estimado del valor en el mercado de toda maquinaria y equipo que generalmente se mantenía en el lugar.

Valor en el mercado de productos agrícolas vendidos. Esto es el valor bruto en el mercado antes de los impuestos y gastos de producción de todos los productos agrícolas vendidos o trasladados del lugar entre el 1ro de julio de 1992 y el 30 de junio de 1993, sin considerar quien recibió el pago. Incluía recibos del operador y el valor de cualquier porción que recibieron los socios, propietarios, agregados, medianeros, contratistas, y otras personas asociadas con el lugar.

El valor total de los productos agrícolas vendidos es la suma de todas las cosechas del lugar vendidas, incluyendo las plantas ornamentales y de flores; grama para césped; animales de finca y aves de corral y sus productos. No incluye ingreso de fuentes relacionadas a la finca tales como prácticas agrícolas para otros, programas agrícolas gubernamentales, servicios recreativos, y otras fuentes relacionadas, o ingreso de fuentes que no sean de la finca.

Trabajo del operador fuera de la finca. Se obtuvo información del número de días que el operador o el socio mayoritario trabajó por lo menos cuatro horas al día fuera de la finca durante el período del 1ro de julio de 1992 al 30 de junio de 1993. Trabajo fuera de la finca incluye lugares no relacionado con la finca, negocios, o en la finca de otra persona. Intercambio de trabajo se excluyó.

Operator. The term ''operator'' designates a person who operates a farm, either doing the work or making day-to-day decisions about such things as planting, harvesting, feeding, and marketing. This person may be the owner, a member of the owner's household, a hired manager, or a tenant, but the person cannot be an agregado or a sharecropper. If the person rents land to others, the person is considered the operator only if the land is retained for personal use. For partnerships, only one partner is counted as the operator. If it is not clear which partner is in charge, then the senior or oldest active partner is considered the operator. For census purposes, the number of farm operators is the same as the number of farms.

Operador. El término ''operador'' se refiere a la persona que opera una finca, ya sea haciendo el trabajo o supervisando el mismo. Esta persona puede ser dueño, miembro de la familia del dueño, administrador contratado, o un inquilino, pero la persona no puede ser un agregado o un medianero. Si la persona le renta terreno a otros, a esta persona se le considera operador solamente de la tierra que mantiene para su uso personal. En el caso de una sociedad, solamente a un socio se le considera como operador. Para propósitos del censo, el número de operadores de fincas es el mismo que el número de fincas.

Other agricultural products sold. This is the gross market value before taxes and production expenses of all sales from wood, hay, forage, silage, molasses, and any other agricultural products sold or removed from the place from July 1, 1992, to June 30, 1993, regardless of who received the payment.

Otros productos agrícolas vendidos. Este es el valor bruto en el mercado antes de impuestos y gastos de producción de todas las ventas de la madera, heno, forraje, ensilaje, melaza, y cualquier otro producto agrícola vendido o trasladado del lugar entre el 1ro de julio de 1992, y el 30 de junio de 1993, sin considerar quien recibió el pago.

Production expenses. Data on farm production expenses were obtained for:

1. Agricultural chemicals.
2. Commercial fertilizers.
3. Contract labor.
4. Feed for livestock, poultry, and fish.
5. Gasoline and other fuel and oil products for the farm business.
6. Machine hire and customwork.
7. Medicines and drugs for livestock and poultry.
8. Purchase of livestock, poultry, and fish.
9. Seeds, bulbs, plants, and trees.
10. Wages and salaries paid to employees or hired farm workers.

Expenses were reported for the period from July 1, 1992, to June 30, 1993. The information included all expenses incurred by the farm operators, landlords, sharecroppers, agregados, contractors, buyers, and others in connection with crops, livestock or livestock products produced on the place. Wages and salaries paid to employees or hired farm workers were included. Excluded were wages and salaries paid to domestic help or contract labor, and expenses relating to family home and automobile.

Gastos de producción. Datos sobre los gastos de producción de las fincas se obtuvieron para:

1. Productos químicos agrícolas.
2. Abonos comerciales.
3. Mano de obra por contrato.
4. Alimentos para los animales y aves de corral.
5. Gasolina y otros combustibles y productos de petróleo para la finca.
6. Máquinas contratadas y trabajo hecho al pedido.
7. Medicinas y drogas para los animales y aves de corral.
8. Compra de animales, aves de corral y pescado.
9. Semillas, bulbos, plantas y árboles.
10. Jornales y salarios pagados a empleados y a trabajadores de finca contratados.

Se reportaron los gastos del período del 1ro de julio de 1992 al 30 de junio de 1993. La información incluía todos los gastos contraídos por los operadores de fincas, propietarios, medianeros, agregados, contratistas, compradores y otros conectados con las cosechas; animales de finca, y productos derivados de los animales de finca que se producían en el lugar. Se incluyeron los jornales y salarios que se le pagaban a los empleados o trabajadores de finca contratados. Se excluyeron los jornales y salarios pagados por ayuda doméstica o mano de obra contratada, y gastos relacionados con la casa y el automóvil.

FARMS CLASSIFIED BY SPECIFIED CHARACTERISTICS

Farms by tenure of operator. The classifications of tenure are:

Full owners operate only the land they own or land operated by sharecroppers and agregados.

Part owners operate land they own and also land they rent from others.

FINCAS CLASIFICADAS SEGUN CARACTERISTICAS ESPECIFICAS

Fincas por tenencia del operador. Las clasificaciones de tenencia son:

Dueños operando solamente el terreno del cual eran propietarios o terreno operado por medianeros y agregados.

Propietarios parciales operando el terreno que les pertenecía y también el terreno que alquilaban de otras personas.

Tenants operate only the land they rent from others.

Farms by type of organization. Enumerators classified the farms on the basis of the operator's description of the organizational status of their farms. The major classifications are:

Individual or family
Partnership
Corporation
Other, such as estate or cooperative

Farms by main occupation and age of operator. The main occupation and age of the operator, as of the last birthday, were obtained for all farms. The operators were classified as to whether the main occupation was agricultural or nonagricultural. Each of these occupation classifications were further classified into one of the following age groups:

Under 25 years
25 to 34 years
35 to 44 years
45 to 54 years
55 to 64 years
65 years and over

Farms by size. All farms were classified by size according to the total land area of each farm. The size groups are:

Less than 10 cuerdas
10 to 19 cuerdas
20 to 49 cuerdas
50 to 99 cuerdas
100 to 174 cuerdas
175 to 259 cuerdas
260 cuerdas or more

Farms by market value of agricultural products sold. All farms were classified by market value of agricultural products sold, including those operated by institutions or government agencies. Income from farm-related sources such as custom farmwork done for others, recreational services, land rent, and payments from government farm programs were excluded from the basis for this classification.

The 12 groups classified are on the basis of market value of agricultural products sold. The value of sales groups are:

$60,000 or more
$50,000 to $59,999
$40,000 to $49,999
$30,000 to $39,999
$25,000 to $29,999
$20,000 to $24,999
$10,000 to $19,999
$7,500 to $9,999
$5,000 to $7,499
$2,500 to $4,999
$1,200 to $2,499
$500 to $1,199

Inquilinos operan sólo el terreno que alquilan de otros.

Fincas de acuerdo al tipo de organización. Los enumeradores clasificaban las fincas a base de la descripción del estado de organización de la finca que proveía el operador. Las clasificaciones mayores son:

Individual o de familia
Sociedad
Corporación
Otros, tales como hacienda o cooperativa

Fincas según la ocupación principal y edad del operador. La ocupación principal y la edad del operador, en la fecha de su último cumpleaños, se obtuvieron de todas las fincas. Los operadores se clasificaron en cuanto a si la ocupación principal era agrícola o no agrícola. Cada una de estas clasificaciones sobre el empleo fue nuevamente clasificada bajo cada uno de los siguientes grupos de edades:

Menos de 25 años
25 a 34 años
35 a 44 años
45 a 54 años
55 a 64 años
65 años o más

Fincas por tamaño. Todas las fincas fueron clasificadas por tamaño de acuerdo al área total de cada finca. Los grupos de tamaño son:

Menos de 10 cuerdas
10 to 19 cuerdas
20 a 49 cuerdas
50 a 99 cuerdas
100 a 174 cuerdas
175 a 259 cuerdas
260 cuerdas o más

Fincas por valor en el mercado de los productos agrícolas vendidos. Todas las fincas fueron clasificadas de acuerdo al valor en el mercado de los productos agrícolas vendidos, incluyendo aquellas operadas por instituciones o agencias gubernamentales. Ingresos proveniente de fuentes relacionadas con las fincas tales como trabajo hecho según pedido, servicios recreativos, terrenos alquilados, y pagos de programas agrícolas del gobierno se excluyeron de la base para esta clasificación.

Los 12 grupos clasificados están basados por valor en el mercado de los productos agrícolas vendidos. Los grupos, por valor de venta son:

$60,000 o más
$50,000 a $59,999
$40,000 a $49,999
$30,000 a $39,999
$25,000 a $29,999
$20,000 a $24,999
$10,000 a $19,999
$7,500 a $9,999
$5,000 a $7,499
$2,500 a $4,999
$1,200 a $2,499
$500 a $1,199

Farms by type. The type of farm represents a description of the major source of income from the sale of agricultural products. The farm had to have sales of a specific product or a group of products amounting in value of 50 percent or more of the total value of all products sold during the census reference period to be classified as a particular type of farm.

The types of farms, together with the products (value of sales representing 50 percent or more of the value of agricultural products sold during the year) on which the type of classification is based, are:

Type of farm	Agricultural product
Sugarcane	Sugarcane.
Coffee	Coffee.
Vegetables and melons	Vegetables and melons.
Grains and farinaceous crops	Pigeon peas, dry beans, green beans, corn, dasheens, cassava, celeriac, sweetpotatoes, yams, taniers, and other grains and farinaceous crops.
Fruits and coconuts	All tree fruits, coconuts, bananas, plantains, and pineapples.
Horticultural specialties	Lawn grass and ornamental plants.
General farms, primarily crops	Establishments deriving 50 percent or more of their total value of sales of agricultural products from crops, including horticultural specialties, but less than 50 percent from products of any of the groups listed above.
Livestock, except dairy and poultry	Livestock and livestock products (includes cattle, hogs, sheep, or goats).
Dairy farms	Cow's milk and other dairy products.
Poultry and eggs	Poultry and poultry products.
Animal specialties	Horses, rabbits, bees, and aquaculture.
General farms, primarily livestock and animal specialities	Farms deriving 50 percent or more of their total value of sales of agricultural products from livestock and animal specialties and their products, but less than 50 percent from products of any of the groups listed above.

Fincas por tipo. El tipo de finca representa una descripción de la fuente principal de ingreso de la venta de productos agrícolas. La finca tenía que haber tenido ventas de un producto específico o de un grupo de productos con un monto en el valor de 50 por ciento o más del valor total de todos los productos vendidos durante el período de referencia del censo para ser clasificada como un tipo particular de finca.

Los tipos de fincas, junto con los productos (valor de las ventas representando 50 por ciento o más del valor de productos agrícolas vendidos durante el año) en que el tipo de clasificación está basado, son:

Tipo de Finca	Productos Agrícolas
Caña de azúcar	Caña de azúcar.
Café	Café.
Vegetales y melones	Vegetales y melones.
Granos y cosecha farináceos	Gandures, habichuelas secas, habichuelas cosechadas verdes maíz, malangas, yuca, apio, batatas, ñames, yautías, y otros granos y cosechas farináceos.
Frutas y cocos	Todos los árboles frutales, cocos, guineos, plátanos, y piñas.
Especialidades de jardinería	Césped y plantas ornamentales.
Finca en general principalmente cosechas	Establecimientos que obtuvieron el 50 por ciento o más del valor total de sus ventas agrícolas de cosechas, incluyendo especialidades de jardinería, pero menos del 50 por ciento derivado de productos incluidos en cualquiera de los grupos arriba mencionados.
Animales, excepto productos de leche y aves de corral	Animales, excepto animales y productores derivados (incluye ganado, cerdos, ovejas y cabras).
Fincas productoras de leche	Vacas lecheras y otros productos derivados de la leche.
Aves de corral y huevos	Aves de corral y productos derivados.
Especialidades animales	Caballos, conejos, abejas y acuacultura.
Finca en general principalmente animales y especialidades animales	Fincas que obtuvieron el 50 por ciento o más del valor - total de sus ventas agrícolas de animales y productos derivados, pero menos del 50 por ciento fue de productos incluidos en cualquiera de los grupos arriba mencionados.

Other classifications. Farms were also classified by other characteristics of the operator, such as residence, main source of income, years operating present farm, education, days worked off farm, and by the percent of income received from farming.

ENUMERATION PERIODS

The enumeration periods for items in the 1992 census were either the 12-month period from July 1, 1992, to June 30, 1993, or as of July 1, 1993. Whenever 1987 is used in a table, title, or boxhead, it refers to the census period July 1, 1987, to June 30, 1988, or as of July 1, 1988.

Data for the following items relate to the 12-month period from July 1, 1992, to June 30, 1993, or to the period of July 1, 1987, to June 30, 1988, when applicable.

1. Agricultural chemicals purchased and used.
2. Agricultural products harvested and products sold.
3. Cultivated and/or improved pastures.
4. Farm-related income.
5. Hired farm workers.
6. Irrigation.
7. Land in farms.
8. Land use.
9. Livestock, poultry, and their products sold.
10. Selected farm production expenses.
11. Tenure.

Data for the following items pertain to July 1, 1993, or July 1, 1988, when applicable.

1. Inventory of livestock, poultry, and hogs on farms.
2. Machinery, equipment, buildings, and facilities on farms.
3. Number of agregado and sharecropper families on farms.

Otras clasificaciones. Además, las fincas se clasificaron de acuerdo a las características del operador, tales como la residencia, fuente principal de ingreso, años que llevaba operando la finca actual, educación, días que trabajaba fuera de la finca, y el por ciento de ingreso que recibía de la agricultura.

PERIODO DE ENUMERACION

El período de enumeración para las partidas en el censo de 1992 fue, el período de 12 meses desde el 1ro de julio de 1992 al 30 de junio de 1993, o el período hasta el 1ro de julio de 1993. Cada vez que 1987 se usa en una tabla, con título o en un encuadrado, se refiere al período del censo del 1ro de julio de 1987 al 30 de junio de 1988, o hasta el 1ro de julio de 1988.

Los datos de las siguientes partidas se refieren al período de 12 meses entre el 1ro de julio de 1992 y 30 de junio de 1993, o al período del 1ro de julio de 1987 al 30 de junio de 1988, cuando es pertinente.

1. Productos químicos agrícolas comprados y utilizados.
2. Productos agrícolas cosechados y productos agrícolas vendidos.
3. Pasto cultivado y/o mejorado.
4. Ingresos relacionados con la finca.
5. Trabajadores de finca contratados.
6. Riego.
7. Tierra cultivable.
8. Uso de terreno.
9. Animales de finca, aves de corral, y sus productos derivados vendidos.
10. Gastos de producción seleccionados.
11. Tenencia.

Los datos de las partidas siguientes corresponden al 1ro de julio de 1993, o al 1ro de julio de 1988, cuando es pertinente.

1. Inventario de animales de finca, aves de corral, y cerdos en las fincas.
2. Maquinaria, equipo, edificios y facilidades en las fincas.
3. Número de familias de agregados y medianeros en las fincas.

Appendix B.
Statistical Methodology

STATISTICAL METHODOLOGY

The 1992 Census of Agriculture in Puerto Rico was conducted by mailing report forms to all farms identified as large farms in the 1987 census and supplemented by an area sample of the remaining farms. The following section presents the sample design for the 1992 census.

SAMPLE DESIGN

As in previous censuses, data for 1992 will be published at the municipio level. Therefore, each municipio, except Catano, was sampled independently. Historically, there have been no farms reported in Catano.

To provide adequate estimates for the municipios, farms and Enumeration Districts (ED's) were classified using 1987 Census of Agriculture data as follows: (1) Each farm was classified as either a certainty or noncertainty farm based on the reported sales and size of the farm in 1987. Certainty farms were defined as farms with reported total market value of agricultural products sold (TVP) greater than $2,499 in 1987 or reported farm size greater than 19 cuerdas in 1987. Farms not classified as certainty farms were classified as noncertainty farms. (2) Each ED was classified as either a certainty mail ED or a noncertainty ED based on the number of noncertainty farms reported in 1987 for the ED. ED's with fewer than four noncertainty farms in 1987 were classified as certainty mail ED's; ED's with at least four noncertainty farms were classified as noncertainty ED's.

The sample for the 1992 Census of Agriculture consisted of four categories: all certainty farms, noncertainty farms identified from the 1987 Census of Agriculture name and address list in certainty mail ED's, noncertainty farms from a sample of noncertainty ED's in each municipio, and new noncertainty farms from a coverage sample of certainty mail ED's. The four parts of the sample design are discussed in more detail.

Apéndice B.
Metodología Estadística

METODOLOGIA ESTADISTICA

El Censo de Agricultura de 1992 para Puerto Rico se hizo enviando cuestionarios por correo a todas las fincas clasificadas como fincas grandes en el censo de 1987 y se complementó con una muestra de área para las demás fincas. La sección siguiente presenta el diseño de la muestra para el Censo de 1992.

DISENO DE LA MUESTRA

Como en censos anteriores, los datos de 1992 serán publicados a nivel de municipio. Por lo tanto, la muestra de cada municipio, excepto Cataño, fue seleccionada independientemente. Hasta el presente, nunca se han reportado fincas en el municipio de Cataño.

Para proveer estimados adecuados para los municipios, las fincas y los distritos de enumeración (DE) fueron clasificados utilizando los datos de 1987 de la manera siguiente. Primero, cada finca fue clasificada como finca con certeza o finca sin certeza basándose en las ventas reportadas y en el tamaño de la finca en 1987. Fincas con certeza fueron definidas como aquellas que en 1987 reportaron un valor total de productos agrícolas vendidos (VTP) mayor de $2,499 o fincas que contenían más de 19 cuerdas. Las fincas sin clasificación de certeza fueron clasificadas como fincas sin certeza. Luego, cada DE fue clasificado como DE con certeza para envio por correo o como DE sin certeza. La determinación de certeza para un DE fue basada en el número de fincas sin certeza reportadas para el DE en 1987. Los DE con menos de cuatro fincas sin certeza en 1987 fueron clasificados como DE con certeza para envío por correo; los DE con por lo menos cuatro fincas sin certeza fueron clasificados como DE sin certeza.

La muestra para el Censo de Agricultura de 1992 consistió de cuatro categorías: (1) todas las fincas con certeza; (2) fincas sin certeza identificadas en el listado de nombres y direcciones del Censo de Agricultura de 1987 en DE con certeza para envío por correo; (3) fincas sin certeza de una muestra de DE sin certeza en cada municipio; y (4) nuevas fincas sin certeza seleccionadas para una muestra de cobertura de DE con certeza para correo. Las cuatro partes del diseño de la muestra se discuten a continuación en más detalle.

• Certainty Farms

Of the 20,245 farms reported in 1987, 10,659 were identified as certainty farms for the 1992 Census of Agriculture. In 1987, these farms accounted for 97.6 percent of the total market value of agricultural products sold in Puerto Rico, 94.2 percent of the total cuerdas, and 52.7 percent of farms. To ensure coverage of this segment of the agricultural activity in 1992, all of these farms were included in the sample.

• Noncertainty Farms In Certainty Mail ED's

To reduce canvassing cost and nonfarm response burden, all noncertainty farms in certainty mail ED's were included in the sample; a report form was mailed to these farms. Two hundred ninety-three ED's, containing 308 noncertainty farms in 1987, were identified as certainty mail ED's.

• Noncertainty Farms in Noncertainty ED's

An area sample was conducted to collect data from the noncertainty farms in the noncertainty ED's. In each municipio, noncertainty ED's were grouped into clusters with approximately equal numbers of noncertainty farms; these clusters were developed so that each was as representative as possible of the overall farm population in the municipio. The area sample then consisted of randomly choosing one cluster from each municipio and enumerating all farms in the chosen cluster. This portion of the sample contained 108 ED's.

In 1987, noncertainty farms in all ED's accounted for 2.4 percent of the total TVP, 5.8 percent of the total cuerdas, and 47.4 percent of the total farms in Puerto Rico.

• New Noncertainty Farms in the Coverage Sample of Certainty Mail ED's

While all farms identified from the 1987 Census of Agriculture in certainty mail ED's were mailed a report form, a sample of certainty mail ED's was selected at the regional level to find any farms which may have been left off the mail list. The size of this portion of the sample was 15 ED's.

SAMPLE ESTIMATION

Since data were collected from only a sample of noncertainty farms, it was necessary to assign weights to these farms to account for the data not obtained from the noncertainty farms excluded from the sample. Weights were also assigned to farms in certainty mail ED's to account for farms which were not on the mail list, and weighting was used to account for data from farms which did not respond to the census.

Weights were calculated separately for three groups of farms: certainty farms, noncertainty farms in noncertainty ED's, and noncertainty farms in certainty mail ED's.

• Fincas Con Certeza

De las 20,245 fincas reportadas en 1987, 10,659 fueron identificadas como fincas con certeza para el Censo de Agricultura de 1992. En 1987, estas fincas constituían el 97.6 por ciento del valor total de los productos agrícolas vendidos en Puerto Rico, el 94.2 por ciento del total de cuerdas, y el 52.7 por ciento de todas las fincas. Para asegurar la cobertura de este segmento de la actividad agrícola en 1992, todas estas fincas fueron incluidas en la muestra.

• Fincas Sin Certeza En DE Con Certeza Para Envío Por Correo

Para minimizar el costo del recorrido y la inconveniencia a los respondedores que no tienen fincas, todas las fincas sin certeza en DE con certeza para envío por correo fueron incluidas en la muestra. Un cuestionario fue enviado por correo a estas fincas. Un total de 293 DE, conteniendo 308 fincas sin certeza en 1987, fueron identificados como DE con certeza para envío por correo.

• Fincas Sin Certeza En DE Sin Certeza

Se tomó una muestra de área para recopilar datos de fincas sin certeza en los DE sin certeza. En cada municipio, los DE sin certeza fueron asignados a conglomerados con aproximadamente el mismo número de fincas sin certeza. Estos conglomerados fueron desarrollados de forma tal que cada uno fuera representativo, en lo posible, de la población general de fincas del municipio. Entonces, la muestra de área consistió de una selección al azar (o aleatoria) de un conglomerado en cada municipio y la enumeración de todas las fincas en ese conglomerado. Esta porción de la muestra incluyó 108 DE.

En 1987, las fincas sin certeza en todos los DE constituyeron el 2.4 por ciento del VTP, el 5.8 por ciento del total de cuerdas, y el 47.4 por ciento del total de fincas en Puerto Rico.

• Nuevas Fincas Sin Certeza en la Muestra de Cobertura de los DE Con Certeza Para Envío por Correo

Mientras que a todas las fincas identificadas en el Censo de Agricultura de 1987 en los DE con certeza para envío por correo se les envió un cuestionario, una muestra de los DE con certeza para envío por correo fue seleccionada a nivel regional para determinar esas fincas que hayan sido erroneamente excluidas del listado de correo. Esta porción de la muestra incluyó 15 DE.

ESTIMADOS DE LA MUESTRA

Como los datos fueron recopilados de sólo una muestra de las fincas sin certeza, fue necesario asignar un factor de ponderación a estas fincas para representar los datos no obtenidos de aquellas fincas sin certeza excluidas de la muestra. También se asignaron factores de ponderación a las fincas en DE con certeza para envío por correo para representar aquellas fincas erroneamente excluidas del listado de correo. Además, se asignaron factores de ponderación para representar los datos de las fincas que no respondieron al censo.

Los factores de ponderación fueron calculados separadamente para tres grupos de fincas: fincas con certeza, fincas sin certeza en DE sin certeza y fincas sin certeza en DE con certeza para envío por correo.

• Certainty Farms

Respondent and nonrespondent certainty farms were classified into three strata based on each farm's TVP for 1987. The numbers of respondent and nonrespondent certainty farms in each stratum were calculated. For each stratum, a nonresponse weight equal to the sum of the numbers of respondents and nonrespondents divided by the number of respondents was assigned to each respondent certainty farm.

All certainty farms received a sample weight of one. The final weight for certainty farms was equal to the product of the nonresponse and sample weights; thus, the final weight assigned to each certainty farm for estimation purposes was equal to the nonresponse weight assigned to that farm.

• Fincas Con Certeza

Tanto las fincas con certeza que respondieron como las que no respondieron fueron clasificadas en tres estratos basándose en el VTP de cada finca en 1987. Para cada estrato, se calculó el número de fincas con certeza que respondieron y el de las que no respondieron. Luego, a cada finca con certeza que respondió en el estrato particular, se le asignó un factor de ponderación de no respuesta igual a la suma del número de fincas que respondieron y las que no respondieron en el estrato, dividida por el número de las fincas que respondieron en el estrato.

Todas las fincas con certeza recibieron un factor de ponderación de muestra igual a uno. El factor de ponderación final para fincas con certeza fue igual al producto de los factores de ponderación de muestra y de no respuesta. Como resultado, el factor de ponderación final que fue asignado a cada finca con certeza (para propósitos de estimación), fue igual al factor de ponderación de no respuesta asignada a esa finca.

• Noncertainty Farms in Noncertainty ED's

Within each municipio, a sample weight equal to the number of clusters in that municipio was assigned to each noncertainty farm in a noncertainty ED. Also within each municipio, a nonresponse weight equal to the sum of the numbers of respondent and nonrespondent noncertainty farms divided by the number of respondent noncertainty farms was assigned to each respondent noncertainty farm in that municipio.

These sample and nonresponse weights were multiplied together for each noncertainty farm to yield the final weight.

• Fincas Sin Certeza en DE Sin Certeza

Dentro de cada municipio, una muestra ponderada igual al número de grupos en ese municipio fue asignada a cada finca sin certeza en un DE sin certeza. También dentro de cada municipio, una ponderación de no respuesta igual a la suma del número de fincas sin certeza que respondieron y las que no respondieron dividido por el número de fincas sin certeza que respondieron, fue asignado a cada finca sin certeza que respondió en ese municipio.

Para calcular el factor de ponderación final de cada finca sin certeza, se multiplicó el factor de ponderación inicial de muestra y el factor de ponderación de no respuesta de cada finca.

• Noncertainty Farms in Certainty Mail ED's

Within each region, an estimate of the number of farms not on the mail list in certainty mail ED's was obtained from the coverage sample. An estimated number of farms not on the mail list in each municipio was derived using a synthetic estimation procedure. Within each municipio, the final weight assigned to all sampled respondent farms in certainty mail ED's was equal to the sum of the numbers of respondent and nonrespondent farms mailed a report form and the estimated number of farms not on the mail list divided by the sum of the numbers of respondent farms mailed a report form and respondent farms enumerated for the coverage sample but not on the mail list.

Estimates of item totals were calculated by first rounding the final weight of each farm to an integer. Multiplying each farm's data values for each item by the integer weight and summing these weighted values over all farms in a municipio produced the municipio-level estimates. Repeating this procedure for all farms in a region yielded the region-level estimates; repeating this procedure for all farms on the Island yielded the Island-level estimates.

• Fincas Sin Certeza en los DE Con Certeza Para Envío por Correo

Para cada región, se utilizó la muestra de cobertura para estimar el número de fincas que no estaban en el listado de correo de los DE con certeza para envío por correo. De la muestra de cobertura se derivó un estimado de las fincas no excluidas del listado de correo para cada municipio usando un procedimiento de estimación sintética. En otras palabras, para cada municipio, el factor de ponderación final asignado a todas las fincas seleccionadas para la muestra dentro de los DE con certeza para envío por correo que respondieron, fue igual al total de fincas a las que se les envió la forma por correo (respondieran o no) más el número estimado de fincas no incluidas en el listado de correo, dividido por la suma del número de fincas que completaron la forma que recibieron por correo y las fincas enumeradas para la muestra de cobertura pero que no estaban en el listado de correo.

Estimados de los totales de partidas fueron calculados primero redondeando el factor de ponderación final de cada finca a un número entero. Luego, los estimados a nivel de municipio se obtuvieron multiplicando los valores de los datos para cada partida por el factor entero de ponderación y sumando estos valores ponderados sobre todas las fincas en el municipio. Repitiendo este procedimiento para todas las fincas en una región se produjeron los estimados al nivel de región; y repitiendo este procedimiento para todas las fincas en la Isla se produjeron los estimados a nivel de Isla.

SAMPLING ERROR

Estimates made for the 1992 Census of Agriculture in Puerto Rico were subject to sampling error. This type of error arises because a complete enumeration of all farms on the Island was not undertaken. Instead, only a sample of farms was enumerated; thus, estimates based on the data obtained from this sample were not necessarily equal to the actual values which would have been obtained had a complete enumeration, without error, been undertaken. The figures supplied in the tables in this appendix provide an indication of the precision of the estimates obtained for the 1992 Census of Agriculture in Puerto Rico.

The sampling error of an estimate is generally expressed in terms of the standard error of the estimate. The standard error gives the user an idea of the precision of the estimate. The figures presented in table B-1 are estimates of the percent relative standard error of selected quantities for Puerto Rico. The percent relative standard error is equal to the standard error of the estimate divided by the estimate itself, multiplied by 100.

The estimates of relative standard error given in table B-1 were derived using a method in which municipios were grouped into pairs or, sometimes, trios. The grouping of municipios took place within a region and was based on similarity of estimated totals of value of agricultural products sold reported during the 1987 Census of Agriculture. Estimates of standard error were constructed by assuming that the variability of cluster totals within a group of similar municipios was the same as the variability of cluster totals within a single municipio in the group.

The following statement and rules explain the usefulness of the standard error as a measure of the precision of the estimates obtained for the 1992 Census of Agriculture in Puerto Rico.

The particular sample selected for the 1992 Census of Agriculture is one of many different samples which could have been chosen. Had many different samples been taken—that is, had sampling been performed repeatedly under the same general conditions with the same sample design—many different estimates of each of the quantities being estimated would have been obtained. It is in this scenario that the following general rules about the standard error apply.

Rule 1. In repeated sampling, approximately 90 percent of all estimates obtained from the different samples would fall within 1.65 standard errors of the actual value which would have been obtained had a complete enumeration been performed, with no error present in the estimates.

ERROR DE MUESTREO

Los estimados hechos para el Censo de Agricultura de 1992 en Puerto Rico están sujetos a error de muestreo. Este tipo de error resulta cuando no se efectua una enumeración completa de todas las fincas en la Isla. En este caso sólo una muestra de las fincas fue enumerada. Por lo tanto, los estimados basados en los datos obtenidos de esta muestra no son necesariamente iguales a los valores actuales que se hubieran obtenido si se hubiese llevado a cabo una enumeración completa y sin errores. Las cifras presentadas en las tablas de este apéndice proveen una indicación de la precisión de los estimados obtenidos para el Censo de Agricultura de 1992 en Puerto Rico.

El error de muestreo de un estimado es generalmente expresado en términos del error estándar del estimado. El error estándar provée una idea de la precisión del estimado. Las cifras presentadas en la tabla B-1 son estimados del error estándar relativo, para ciertas cantidades escogidas, expresado en por ciento. El por ciento de error estándar relativo es igual a error estándar del estimado, dividido por el estimado mismo y multiplicado por 100.

Los estimados del error estándar relativo presentados en la tabla B-1 fueron derivados usando un método en el cual los municipios fueron agrupados en pares o a veces en tríos. La agrupación de los municipios se llevó a cabo al nivel de región y se basó en agrupar municipios con valores similares de los estimados del valor total de productos agrícolas vendidos reportados en el Censo de Agricultura de 1987. Los estimados del error estándar fueron construidos asumiendo que la variabilidad de los totales de un grupo total de municipios similares era la misma que la variabilidad de los totales de grupo de un solo municipio en el grupo.

Las reglas siguientes explican la utilidad del error estándar como una medida de la precisión de los estimados obtenidos para el Censo de Agricultura de 1992 en Puerto Rico.

La muestra particular seleccionada para el Censo de Agricultura de 1992 es una de muchas muestras diferentes que pudieron haber sido seleccionadas. Si se hubiesen tomado varias muestras diferentes —esto es, si el muestreo se hubiese llevado a cabo repetidamente bajo las mismas condiciones generales y con el mismo diseño de muestra —se hubiesen obtenido varios diferentes estimados de cada una de las cantidades siendo estimadas. Tomando como guión la información anterior, podemos aplicar las siguientes reglas generales sobre el error estándar.

Regla 1. En casos de selección repetida de diferentes muestras, se espera que aproximadamente el 90 por ciento de todos los estimados obtenidos de las diferentes muestras se encuentren dentro de 1.65 errores estándares del valor actual que hubiese sido obtenido llevando a cabo una enumeración completa y sin errores en los estimados.

Rule 2. In repeated sampling, approximately 95 percent of all estimates obtained from the different samples would fall within 1.96 standard errors of the actual value which would have been obtained had a complete enumeration been performed, with no error present in the estimates.

Use of these rules can be illustrated with the following example. Assume that an estimate of agricultural chemicals purchased in Puerto Rico is $6,000,000; also, assume the relative standard error of this estimate is .7 percent (.007). The standard error of the estimate is then .007 * $6,000,000, or $42,000. We may construct an interval which ranges from 1.65 standard errors below the estimate to 1.65 standard errors above the estimate: $5,930,700 ($6,000,000 - 1.65 * $42,000) to $6,069,300 ($6,000,000 + 1.65 * $42,000).

This interval is called a 90 percent confidence interval. The importance of this interval is given in the following statement: In repeated sampling, under the same general conditions, 90 percent of all such intervals constructed using the estimate and the relative standard error obtained for each sample selected would contain the actual value of agricultural chemicals purchased.

Similarly, a 95 percent confidence interval may be constructed: $5,917,680 ($6,000,000 - 1.96 * $42,000) to $6,082,320 ($6,000,000 + 1.96 * $42,000).

The estimates of relative standard error given in table B-1 are only for Island-level estimated totals and farm counts. Relative standard error estimates for municipio- and region-level farm counts are given in tables B-2 and B-3, respectively.

Tables B-2 and B-3 were produced using generalized variance estimation methodology. Basically, this methodology assumes that the relationship between an estimated farm count and its relative standard error may be approximated via a model; the form of this model was approximated using estimated relative standard errors and farm counts from the 1992 Census of Agriculture data.

To illustrate the use of tables B-2 and B-3, consider the following example. Assume the estimated municipio farm count for the item of interest is 117. Refer to table B-2 and move to the section of the table labeled "number of farms reporting ." Next, refer to the row in this section of the table which has the largest value less than the estimate; in this case, that number is 100. The relative standard error on this line is then the estimated relative standard error for an estimated municipio farm count of 117 for the item of interest.

Regla 2. En casos de selección repetida de diferentes muestras, se espera que aproximadamente el 95 por ciento de todos los estimados obtenidos de las diferentes muestras se encuentren dentro de 1.96 errores estándares del valor actual que hubiese sido obtenido llevando a cabo una enumeración completa y sin errores en los estimados.

El uso de estas reglas se demuestra con el ejemplo siguiente. Asuma que el estimado de productos químicos agrícolas comprados en Puerto Rico es de $6,000,000 y que el error estándar relativo para este estimado es de .7 por ciento (.007). El error estándar del estimado se obtiene multiplicando estos dos valores (.007 X $6,000,000, = $42,000). Usando este error estandard calculado, se puede definir un intervalo con alcance desde un error estándar de 1.65 por debajo del estimado ($5,930,700) hasta un error estándar de 1.65 por encima del estimado ($6,069,300), calculados con la fórmula siguiente:
$5,930,700 = ($6,000,000 - 1.65 X $42,000) y
$6,069,300 =($6,000,000 + 1.65 X $42,000).

Este intervalo se conoce como el intervalo de confianza de 90 por ciento. La importancia de este intervalo está expresado en la aseveración siguiente: en casos de selección repetida de diferentes muestras bajo las mismas condiciones generales, se espera que el 90 por ciento de los intervalos creados (usando el estimado y el error estándar relativo obtenido para cada muestra seleccionada) contengan el valor actual de los productos químicos agrícolas comprados.

De la misma forma, para el ejemplo anterior, un intervalo de confianza de 95 por ciento sería desde $5,917,680 a $6,082,320, donde:
$5,917,680 = ($6,000,000 - 1.96 X $42,000) y
$6,082,320 =($6,000,000 + 1.96 X $42,000).

Los estimados de error estándar relativo presentados en la tabla B-1 son sólo para el recuento de fincas y para los estimados de totales de partidas a nivel de la Isla. Los estimados de error estándar relativo para el recuento de fincas a niveles de municipio y de región están presentados en las tablas B-2 y B-3, respectivamente.

Las tablas B-2 y B-3 se produjeron usando el método generalizado de estimación de varianza. Esta metodología básicamente asume que la relación entre un recuento estimado de fincas y su error estándar relativo puede ser aproximado a través de un modelo; la forma de este modelo se desarrolló usando los estimados de errores estándares relativos y el recuento de fincas del Censo de Agricultura de 1992.

Para demostrar el uso de las tablas B-2 y B-3, considere el ejemplo siguiente. Asuma que el recuento de fincas estimado a nivel de municipio para la partida de interés es 117. Refiérase a la tabla B-2 y busque la sección de la tabla titulada "recuento de fincas." Luego, refiérase a la línea en esta sección de la tabla que contiene el valor más grande que sea menor que el estimado bajo consideración. En este caso, este número es 100. El error estándar relativo idenficado de esta forma es el estimado del error estándar relativo para un recuento estimado de fincas de 117 a nivel de municipio para la partida de interés.

The figures furnished in the following tables are a measure only of the sampling error of the estimates; they do not account for error in the estimates due to other sources of error, called nonsampling error. The following sections discuss different types of nonsampling errors which may be present in the estimates.

NONSAMPLING ERROR

Coverage

The main objective of the Puerto Rico census of agriculture is to obtain a complete and accurate enumeration of all farms chosen for the sample in Puerto Rico with accurate data for all aspects of the agricultural operation. However, the cost and availability of resources for the enumeration place restrictions on operationally feasible data collection methodologies. Such restrictions may lead to the exclusion from enumeration of farms which should have been included in the sample; this type of nonsampling error is known as coverage error.

Despite the use of intensive field quality control procedures designed to ensure complete enumeration of all selected ED's, coverage error may have resulted from the inability of enumerators to enumerate all farms in the area assigned to them. During the 1992 Census of Agriculture, this could have occurred in the noncertainty ED's selected for the sample and in the certainty mail ED's selected for the coverage sample. Coverage error may also have resulted from the inability of the mail list to include all certainty farms or all noncertainty farms in certainty mail ED's.

Complete enumeration of all farms selected for the sample is complicated by the complex structure of agriculture in Puerto Rico. Among the complexities are the many places to be included, the variety of arrangements under which farms are operated, the continuing changes in the relationship of operators to the farm operated, the expiration of leases and the initiation or renewal of leases, the problem of obtaining a complete list of agricultural operations, the difficulty of locating and identifying some types of farms, the operator's absence from the farm during the data collection period, and the operator's opinion that part or all of the operation does not qualify and should not be included in the census.

Respondent and Enumerator Error

Incorrect or incomplete responses to the questions posed by an enumerator introduce error into the census data. To reduce all types of reporting error, questions were phrased as clearly as possible and detailed instructions for completing the report form were provided to each enumerator. In addition, each respondent's answers were checked for completeness and consistency.

Las cifras presentadas en las tablas siguientes son una medida de solamente el error de muestreo de los estimados y no incluyen otros tipos de errores que no están relacionados con el muestreo. Nos referimos a esas otras fuentes de error no relacionadas con el muestreo como el error ajeno al muestreo. Las secciones siguientes discuten diferentes tipos de errores ajenos al muestreo que pueden estar presente en los estimados.

ERROR AJENO AL MUESTREO

Cobertura

El objetivo principal del censo de Agricultura de Puerto Rico es obtener una enumeración completa y exacta de todas las fincas incluidas en la muestra para Puerto Rico con información correcta sobre todos los aspectos de la operación agrícola. Por otro lado, los costos y la disposición de recursos para la enumeración, imponen restricciones en la metodología de recopilación de datos. Estas restricciones pueden ocasionar el que erroneamente se excluyan de la enumeración ciertas fincas que debieran ser incluidas en la muestra. Este tipo de error ajeno al muestreo se conoce como error de cobertura.

A pesar del uso intensivo de procedimientos de control de calidad durante la enumeración, los cuales son diseñados para asegurar la enumeración completa de todos los DE seleccionados, el error de cobertura puede ser causado por la incapacidad de los enumeradores de hacer un recuento completo de todas las fincas en el área que les fue asignada. Durante el censo de 1992, esto pudo haber ocurrido en los DE sin certeza seleccionados para la muestra y en los DE con certeza para envío por correo incluídos en la muestra de cobertura. Errores de cobertura también pueden ser causados si el listado de correo no incluye todas las fincas con certeza o todas las fincas sin certeza en los DE con certeza para envío por correo.

La enumeración completa de las fincas seleccionadas para la muestra se complica debido a la complejidad de la estructura de la agricultura en Puerto Rico. Algunas de las complicaciones son: los muchos lugares que deben ser incluidos, la variedad de arreglos bajo los cuales las fincas son operadas, los cambios continuos en la relación de operadores y la finca operada, la terminación de contratos de arrendamiento y la iniciación o renovación de los mismos, el problema en obtener una lista completa de todas las operaciones agrícolas, la dificultad de localizar e identificar algunos tipos de fincas, la ausencia del operador de la finca durante el período de enumeración, y la opinión del operador respecto a que parte de la operación agrícola no llena los requisitos para clasificarse como una finca y por tanto no debe ser incluida en el censo.

Error Asociado con el Respondedor y el Enumerador

Respuestas incorrectas o incompletas a las preguntas formuladas por un enumerador crean errores en los datos del censo. Para reducir los errores de respuesta, las preguntas fueron formuladas lo más claramente posible, e instrucciones detalladas de como completar el cuestionario fueron repartidas a cada enumerador. En adición, cada respuesta fue cotejada para verificar su integridad y consistencia.

Processing Error

All phases of processing of each census report form are sources for the introduction of nonsampling error. The processing of census report forms includes clerical screening for farm activity, computerized check-in of report forms and follow-up of nonrespondents, keying and transmittal of completed report forms, computerized editing of inconsistent and missing data, review and correction of individual records referred from the computer edit, review and correction of tabulated data, and electronic data processing. These operations undergo a number of quality control checks to ensure as accurate an application as possible, yet some errors may ultimately remain undetected.

Error de Procesamiento

Todas las faces del procesamiento para cada cuestionario del censo son fuentes para la introducción de error ajeno al muestreo. El procesamiento de los cuestionarios del censo incluye: (1) la revisión clerical de cada cuestionario para verificar que las actividades agrícolas, fueron asignadas correctamente; (2) registro computarizado de la llegada de los cuestionarios y el seguimiento de los casos que no han respondido; (3) entrada y transmisión electrónica de los datos en archivos computarizados; (4) depuración computarizada (o crítica computarizada) de la información inconsistente u omitida; (5) repaso y corrección de casos con errores rechazados por el proceso de depuración computarizada de datos; (6) análisis y corrección de los datos tabulados; y (7) el procesamiento electrónico de los datos. Todas estas operaciones conllevan un sinnúmero de cotejos de control de calidad para asegurar que la aplicación sea lo más precisa posible. Sin embargo, varios de estos errores pueden escapar detección.

Item Nonresponse

Nonresponse to particular questions on the census report form which we would logically or statistically expect to be present may create a type of nonsampling error. When information reported for another farm with similar characteristics is used to impute for item nonresponse, the final estimates may be biased. This is because the unobserved characteristics of the nonrespondents may differ from those reported by respondents at either the element level (individual farm operation) or on the average.

Falta de Respuesta a Ciertas Partidas

La falta de respuestas a ciertas preguntas del cuestionario, para las cuales, logícamente o estadísticamente hablando, se espera una respuesta, puede causar un tipo de error ajeno al muestreo. Cuando la información recopilada para otra finca con características similares es utilizada para imputar por la partida sin respuesta, el estimado final puede estar sesgado. Esto resulta porque las características omitidas por los casos que no han sido reportados pueden ser diferentes de las características proveídas por los respondedores, lo mismo al nivel de elemento (operación de finca individual) o en el promedio.

Edit and Imputation Procedures

For the 1992 Census of Agriculture, as in previous censuses, all reported data were keyed and then edited by computer. The edits were used to determine whether the reports met the minimum criteria to be counted as farms in the census. Also, a series of complex, logical checks for consistency and completeness of item responses were performed; these provided the basis for deciding to accept, impute (supply), delete, or alter the reported value for each data record item.

Whenever possible, edit imputations, deletions, and changes were based on component or related data on the respondent's report form. For some items, such as operator characteristics, data from the previous census were used when available. Values for other missing or unacceptable reported data items were calculated based on reported quantities and known price parameters. When these and similar methods were not available and values had to be supplied, the imputation process used information reported for another farm operation. For example, a farm operation which reported cuerdas of pigeon peas harvested, but did not report quantity of pigeon peas harvested, was assigned a quantity which gave the same pounds per cuerda of pigeon peas harvested as that of the last farm which reported acceptable yields during that particular execution of the computer edit. The imputation for missing items in each section of the report form was conducted separately; thus, assigned values for one operation could come from more than one respondent.

Procedimientos de Depuración Computarizada de Datos e Imputación

Para el Censo de Agricultura de 1992, al igual que en censos anteriores, todos los datos reportados fueron procesados por computadoras. La depuración de datos se utilizó para determinar si los casos reportados cumplían con los criterios mínimos para ser contados como fincas en el censo. También con la computadora se llevaron a cabo una serie de análisis complejos para determinar si las respuestas para partidas individuales estaban completas y eran consistentes. En este análisis se basaron las decisiones de aceptar, imputar (proveer valores), eliminar (o borrar), o alterar el valor reportado de cada una de las partidas del cuestionario.

Dentro de lo posible, las imputaciones, eliminaciones, y las alteraciones resultantes de la depuración se basaron en componentes o datos relacionados con la partida particular para el mismo cuestionario. Para algunas partidas, como características del operador, se utilizaron los datos del censo anterior si estaban disponibles. Los valores para las partidas que faltaban o que no eran aceptables se procesaron basándose en cantidades reportadas o parámetros de precios conocidos. Cuando éstos y otros métodos similares no estaban disponibles y se tenía que asignar un valor a las partidas, el proceso de imputación utilizó información reportada sobre las operaciones en otra finca. Por ejemplo, a una operación de finca que reportó cuerdas de gandules cosechados, pero que no reportó la cantidad de gandules cosechado, se le asignó la misma cantidad de libras de gandules por cuerda que la que reportó otra finca con una cosecha aceptable durante la depuración computarizada de datos. La imputación para las partidas no reportadas en cada sección del cuestionario se llevó a cabo separadamente; por lo tanto, los valores asignados para una operación pueden provenir de más de uno de los casos que reportaron.

After the initial computer edit, keyed reports not meeting the census farm definition were reviewed to ensure the data were keyed correctly. Edit referrals were generated for about 55 percent of the reports included as farms; these cases were also reviewed for keying accuracy and to ensure that the computer edit actions were correct. If the results of the computer edit were not acceptable, corrections were made and the record was reedited.

Después de la depuración computarizada inicial, la información para casos que de acuerdo al censo no llenavan los requisitos para ser clasificados como fincas, se volvió a revisar para asegurar que los datos fueron transcritos correctamente. Aproximadamente el 55 por ciento de los reportes incluidos como fincas resultaron en referidos durante la depuración de datos. Al mismo tiempo, estos se revisaron para asegurar que la información transcrita era correcta y que el método de depuración computarizada no tenía errores. En casos en que los resultados de la depuración computarizada no eran satisfactorios, se hicieron correcciones y los informes se procesaron otra vez.

BIAS AND PRECISION OF THE ESTIMATES

The above mentioned nonsampling errors can be sources of bias—that is, sources which can cause either underestimates or overestimates—in the published estimates. In addition, the synthetic allocation procedures used to estimate the number of farms not on the mail list in a municipio may be a source of bias of the estimates.

Since the formulas used to calculate estimates of relative standard error do not account for the nonsampling error sources, the figures published in the following tables may be somewhat biased. Furthermore, the procedure of grouping municipios to produce estimates of relative standard error can be another source of bias of these estimates. It is, however, important to note that the largest portion of the variability in the estimates probably comes from sampling error; it is the relative standard error of the estimates due to this source of error which is reported in the following tables.

SESGO Y PRECISION DE LOS ESTIMADOS

El error ajeno al muestreo anteriormente mencionado, puede ser fuente de sesgo—esto es, errores que pueden causar subestimación o sobreestimación—en los estimados publicados. Además, el procedimiento de distribución sintética utilizado para estimar el número de fincas en un municipio que no aparecían en el listado de correo puede también ser una fuente de sesgo en el estimado.

Como las fórmulas utilizadas para calcular estimados del error estándar relativo no tomaron en cuenta las fuentes de error a jeno al muestreo, las cifras publicadas en las tablas siguientes pueden estar un tanto sesgadas. Más aún, el procedimiento de agrupar municipios para producir estimados del error estándar relativo puede ser otra fuente de sesgo para estos estimados. Sin embargo, es importante mencionar que la porción más grande en la variabilidad de los estimados probablemente proviene del error de muestreo; por tanto, es el error estándar relativo de los estimados debido a esta fuente de error el que se presenta en las tablas siguientes.

Table B-1. **Estimates of Precision for Puerto Rico Totals: 1992**

(For meaning of abbreviations and symbols, see introductory text)

Item		All farms: Total (number)	All farms: Relative standard error of estimate (percent)
FARMS AND LAND IN FARMS			
Farms	number	22 350	4.7
Land in farms	cuerdas	826 893	2.4
Average size of farm	cuerdas	37.0	5.3
Farms by size:			
Less than 10 cuerdas	farms	10 413	8.1
	cuerdas	41 938	7.4
10 to 19 cuerdas	farms	4 475	5.4
	cuerdas	62 158	5.4
20 to 49 cuerdas	farms	3 966	4.1
	cuerdas	118 353	4.1
50 to 99 cuerdas	farms	1 723	4.3
	cuerdas	117 529	4.3
100 to 174 cuerdas	farms	820	5.4
	cuerdas	103 956	5.0
175 to 259 cuerdas	farms	366	5.4
	cuerdas	77 648	5.4
260 cuerdas or more	farms	587	3.6
	cuerdas	305 311	3.0
LAND IN CROPLAND			
Total cultivated cropland	farms	18 584	5.1
	cuerdas	272 596	4.0
Cropland used for crops	farms	18 259	5.2
	cuerdas	215 093	3.5
Farms by cuerdas used for crops:			
Less than 10 cuerdas		13 605	6.4
10 to 19 cuerdas		2 597	4.6
20 to 49 cuerdas		1 397	4.3
50 to 99 cuerdas		380	6.7
100 to 174 cuerdas		132	8.3
175 to 259 cuerdas		67	11.8
260 cuerdas or more		81	10.4
TENURE OF OPERATOR			
Full owners	farms	17 759	4.7
	cuerdas	471 871	3.0
Part owners	farms	2 218	6.8
	cuerdas	204 656	3.0
Tenants	farms	2 373	10.0
	cuerdas	150 366	5.7
PRINCIPAL OCCUPATION OF OPERATOR			
Agricultural		12 657	4.9
Nonagricultural		8 017	8.7
FARMS BY TYPE OF ORGANIZATION			
Individual or family	farms	19 911	4.9
	cuerdas	661 373	2.9
Partnership	farms	288	12.6
	cuerdas	27 437	11.0
Corporation	farms	382	15.6
	cuerdas	54 667	9.7
Other	farms	1 769	8.5
	cuerdas	83 415	6.3
FARMS BY MARKET VALUE OF AGRICULTURAL PRODUCTS SOLD			
Less than $1,200		4 456	9.9
$1,200 to $2,499		4 591	6.3

Table B-1. **Estimates of Precision for Puerto Rico Totals: 1992**—Con.

(For meaning of abbreviations and symbols, see introductory text)

Item	All farms	
	Total (number)	Relative standard error of estimate (percent)
FARMS BY MARKET VALUE OF AGRICULTURAL PRODUCTS SOLD–Con.		
$2,500 to $4,999	4 593	5.9
$5,000 to $7,499	2 566	6.9
$7,500 to $9,999	1 248	5.8
$10,000 to $19,999	2 115	4.3
$20,000 to $39,999	1 071	3.8
$40,000 to $59,999	348	8.3
$60,000 or more	1 362	3.3
MARKET VALUE OF AGRICULTURAL PRODUCTS SOLD		
Total sales ... farms	22 350	4.7
dollars	557 040 293	2.1
Average per farm ... dollars	24 924	5.1
Crops, including horticultural specialties and other agricultural products ... farms	17 617	5.2
dollars	191 913 372	3.4
Sugarcane ... farms	432	11.0
dollars	24 738 806	9.2
Coffee ... farms	11 263	7.1
dollars	56 801 671	3.9
Pineapples ... farms	138	15.4
dollars	11 253 968	1.3
Plantains ... farms	6 301	6.9
dollars	23 226 504	5.2
Bananas ... farms	4 778	8.8
dollars	5 694 979	11.2
Grains and farinaceous crops ... farms	3 979	8.1
dollars	9 766 933	9.0
Fruits and coconuts ... farms	5 181	9.9
dollars	11 276 521	12.8
Vegetables and melons ... farms	2 077	10.8
dollars	16 213 905	16.9
Horticultural specialties ... farms	560	10.2
dollars	28 363 658	3.0
Other agricultural products ... farms	679	11.2
dollars	4 576 427	11.4
Livestock, poultry, and their products ... farms	10 068	6.0
dollars	365 126 921	2.1
Cattle and calves ... farms	6 479	5.9
dollars	51 616 433	2.8
Poultry and poultry products ... farms	2 871	10.9
dollars	98 939 455	4.5
Dairy products ... farms	569	4.6
dollars	197 702 791	1.8
Hogs and pigs ... farms	2 544	7.1
dollars	11,633,197	11.5
Sheep and goats ... farms	451	11.5
dollars	521,721	15.8
Other livestock and livestock products ... farms	842	9.8
dollars	4 713 324	9.7
OTHER FARM-RELATED INCOME		
Custom farmwork done for others ... farms	398	15.1
dollars	1 902 412	8.8
Recreational services ... farms	168	68.5
dollars	382 502	12.1
Rent from farmland ... farms	171	8.9
dollars	1 400 026	33.6

Table B-1. **Estimates of Precision for Puerto Rico Totals: 1992**—Con.

(For meaning of abbreviations and symbols, see introductory text)

Item	All farms	
	Total (number)	Relative standard error of estimate (percent)
Participation in government farm programs . . . farms.	3 864	13.8
dollars.	12 924 089	2.5
SELECTED PRODUCTION EXPENSES		
Livestock, poultry, and fish purchased . . . farms.	7 046	5.5
dollars.	37 600 534	2.6
Feed purchased for livestock, poultry, and fish . . . farms.	10 274	6.0
dollars.	141 108 249	2.6
Medicines and drugs purchased for livestock and poultry . . . farms.	11 340	5.2
dollars.	8 970 868	3.0
Seeds, bulbs, plants, and trees purchased . . . farms.	7 977	5.6
dollars.	7 045 133	4.8
Commercial fertilizer purchased . . . farms.	13 803	6.2
dollars.	17 200 875	3.3
Gasoline and other fuel and oil products purchased . . . farms.	13 503	5.6
dollars.	13 485 013	2.7
Wages and salaries of hired farm workers and family members . . . farms.	10 413	5.2
dollars.	90 547 795	1.9
Contract labor . . . farms.	723	7.4
dollars.	3 986 583	10.0
Machine hire and customwork . . . farms.	3 520	7.7
dollars.	5 933 123	7.8
Agricultural chemicals purchased . . . farms.	9 841	6.3
dollars.	9 219 356	7.6
HIRED FARM WORKERS, AGREGADOS, AND SHARECROPPERS		
Workers who worked–		
5 months or more . . . farms.	2 439	3.7
number.	11 268	2.6
Less than 5 months . . . farms.	9 256	5.8
number.	32 761	5.8
Agregado and sharecropper families living on place July 1, 1993 . . . farms.	1 042	8.5
number.	2 250	7.2
INVENTORY OF LIVESTOCK, POULTRY, AND THEIR PRODUCTS		
Cattle and calves . . . farms.	6 955	5.8
number.	314 134	2.6
Hogs and pigs . . . farms.	3 115	7.1
number.	146 625	10.0
Horses . . . farms.	1 598	8.6
number.	7 505	11.1
Goats . . . farms.	922	9.3
number.	14 056	17.7
Rabbits . . . farms.	749	9.5
number.	58 636	11.7
Started pullets . . . farms.	647	14.2
number.	375 706	.9
Chicken hens of laying age . . . farms.	1 977	15.3
number.	1 570 857	2.2
Broilers . . . farms.	1 199	20.1
number.	10 157 101	7.3
Roosters . . . farms.	2 349	12.4
number.	49 833	6.3
CROPS HARVESTED		
Fall cane . . . farms.	116	9.1
cuerdas.	3 807	4.7
tons.	135 455	3.6

Table B-1. **Estimates of Precision for Puerto Rico Totals: 1992**—Con.

(For meaning of abbreviations and symbols, see introductory text)

Item		All farms	
		Total (number)	Relative standard error of estimate (percent)
CROPS HARVESTED–Con.			
Spring cane	farms	177	11.3
	cuerdas	6 572	7.9
	tons	191,466	8.4
Ratoon cane	farms	365	12.0
	cuerdas	28 230	9.0
	tons	599 167	9.2
Coffee grown in the shade	farms	7 007	8.0
	cuerdas	39 579	5.4
	cwt.	140 662	5.3
Coffee grown in the open	farms	6 143	9.4
	cuerdas	42 234	4.3
	cwt.	200 572	3.7
Pineapples	farms	152	16.9
	cuerdas	3 174	1.5
	tons	58 764	1.2
Plantains	farms	6 685	6.9
	cuerdas	20 061	5.4
	thousands	265 732	4.9
Bananas	farms	4 898	8.9
	cuerdas	9 289	13.2
	thousands	322 667	11.9

Table B-2. **Estimates of Precision for Number of Farms in a Region Reporting an Item: 1992**

Farms	Relative standard error of estimate (percent)
Number of farms reporting:	
25	34.4
50	29.9
75	28.5
100	27.8
150	27.1
200	26.7
300	26.4
500	26.1
750	26.0
1000	25.9
1500	25.8
2000	25.8

Table B-3. **Estimates of Precision for Number of Farms in a Municipio Reporting an Item: 1992**

Farms	Relative standard error of estimate (percent)
Number of farms reporting:	
25	26.2
50	19.0
75	16.8
100	15.8
150	14.8
200	14.3
300	13.9
500	13.5
750	13.3
1000	13.2
1500	13.1
2000	13.1

Appendix C./Apéndice C.
Report Form /Cuestionario

The report form, in English and Spanish, is shown on the following pages.

El cuestionario, en inglés y español, está presentado en las páginas siguientes.

FILE: /usr/sys06/92pr01f.
PRINTED: Thu Oct 20 10:10:22 1994
CREATED: Tue Jul 19 09:23:09 1994

PLEASE COMPLETE AND RETURN WITHIN THE NEXT 21 DAYS

OMB No. 0607-0731: Approval Expires 12/31/93

FORM 92-A1(PR) (8-14-92) U.S. DEPARTMENT OF COMMERCE BUREAU OF THE CENSUS

NOTICE – Response to this inquiry is required by law (title 13, U.S. Code). By the same law, YOUR REPORT TO THE CENSUS BUREAU IS CONFIDENTIAL. It may be seen only by sworn Census employees and may be used only for statistical purposes. Your report CANNOT be used for purposes of taxation, investigation, or regulation. The law also provides that copies retained in your files are immune from legal process.

AG CENSUS USA

1992 CENSUS OF AGRICULTURE

PUERTO RICO

In correspondence pertaining to this report, please refer to your Census File Number (CFN)

92-A1(PR)

Please correct errors in name, address, and ZIP Code. ENTER street and number if not shown.

CENSUS USE ONLY	035	036	037	038	039	040	041	042

SECTION 1

CUERDAS IN THE LAST 12 MONTHS – Report land owned, rented, or used by you, your spouse, or by the partnership, corporation, or organization for which you are reporting. *Include ALL CUERDAS, REGARDLESS OF LOCATION OR USE – cropland, pastureland, woodland, idle land, house lots, etc. NOTE – When reporting part of a cuerda, write in whole numbers under "centesimos," never in fractions or decimals. Example: Centesimos (Cent.) 05, 10, 25, 75, 95.*

	None	Cuerdas	Cent.
1. All land owned	☐	049	
2. All land rented or leased FROM OTHERS, including land worked by you on shares, used rent free, in exchange for services, payment of taxes, etc. *Include leased Government land. Also complete item 5 below.*	☐	050	
3. All land rented or leased TO OTHERS, including land worked on shares by others and land subleased. *Also complete item 6 below.*	☐	051	
4. TOTAL CUERDAS IN "THIS PLACE" – *ADD land owned (item 1) to land rented FROM OTHERS (item 2), then SUBTRACT land rented TO OTHERS (item 3), and enter the result in this space.* →		052	

For this census report, these are the cuerdas in "THIS PLACE." If the entry is zero, please refer to the INFORMATION SHEET, section 1.

5. If you rented land FROM OTHERS (item 2), enter the following information for each landlord. *List additional landlords on a separate sheet of paper.*

Name of landlord	Mailing address *(Include ZIP Code)*	Cuerdas	Cent.
		053	
		054	
		055	

6. If you rented land TO OTHERS (item 3), enter the following information for each renter. *List additional renters on a separate sheet of paper.*

Name of renter	Mailing address *(Include ZIP Code)*	Cuerdas	Cent.
		056	
		057	
		058	

7. LOCATION OF AGRICULTURAL ACTIVITY FOR "THIS PLACE"

	Barrio	Municipio	Cuerdas	Cent.
a. In what barrio and municipio was the largest value of your agricultural products raised or produced? — Principal location →			065	
b. If you also had agricultural operations in any other locations, enter the barrio and municipio names and the number of cuerdas. — Other locations			066	
			067	
			068	

PENALTY FOR FAILURE TO REPORT

CONTINUE ON PAGE 2 →

INSTRUCTIONS – Please report your crops in the appropriate section. Use section 8 to report those CROPS NOT listed in sections 2 through 7. (DO NOT include crops grown on land rented to others.)

SECTION 2 Was any SUGARCANE harvested FOR SALE from this place in the last 12 months?

1 ☐ YES – *Complete this section* 2 ☐ NO – *Go to section 3*

	None	Cuerdas harvested: Cuerdas	Cuerdas harvested: Cent.	Quantity harvested (Tons)
1. TOTAL CANE *(Designate the kind of cane below. Total should equal sum of a–d.)*	☐	075		076
a. Fall cane	☐	077		078
b. Spring cane	☐	079		080
c. Ratoon cane	☐	081		082
d. Sojourn cane for seed/feed	☐	083		

SECTION 3 Was any COFFEE, PINEAPPLES, PLANTAINS, or BANANAS harvested FOR SALE from this place during the last 12 months?

1 ☐ YES – *Complete this section*
2 ☐ NO – *Go to section 4*

	None	NUMBER OF TREES OR PLANTS OF – Nonbearing age	Bearing age	Cuerdas in trees or plants: Cuerdas	Cent.	Quantity harvested
1. Coffee grown in the shade	☐	085	086	087		088 Lbs.
2. Coffee grown in the open	☐	089	090	091		092 Lbs.
3. Pineapples	☐	093	094	095		096 Tons
4. Plantains	☐	097	098	099		100 Hund.
5. Bananas	☐	101	102	103		104 Hund.

SECTION 4 Were any GRAINS or FARINACEOUS CROPS harvested FOR SALE from this place in the last 12 months?

1 ☐ YES – *Complete this section* 2 ☐ NO – *Go to section 5*

	None	Cuerdas harvested: Cuerdas	Cuerdas harvested: Cent.	Quantity harvested (Pounds)
1. Pigeon peas	☐	110		111
2. Dry beans	☐	112		113
3. Green beans	☐	114		115
4. Corn (for grain or seed)	☐	116		117
5. Dasheens	☐	118		119
6. Cassava	☐	120		121
7. Celeriac	☐	122		123
8. Sweetpotatoes	☐	124		125
9. Yams	☐	126		127
10. Taniers	☐	128		129
11. Other – *Specify* _____	☐	130		131

SECTION 5 Was there a combined total of 10 or more FRUIT TREES or COCONUT PALMS on this place for commercial production in the last 12 months?

1 ☐ YES – *Complete this section* 2 ☐ NO – *Go to section 6*

	Total cuerdas: Cuerdas	Cent.
1. TOTAL CUERDAS in bearing and nonbearing fruit trees or coconut palms on this place. *(DO NOT include abandoned cuerdas.)*	139	

2. Report your best estimate for coconuts or fruits planted or harvested in the last 12 months.	None	NUMBER OF TREES OR PLANTS OF – Nonbearing age	Bearing age	Cuerdas in trees or plants: Cuerdas	Cent.	Quantity harvested
a. Coconuts	☐	140	141	142		143 Hund.
b. Grapefruits	☐	144	145	146		147 Hund.
c. Oranges (include chironjas)	☐	148	149	150		151 Hund.
d. Avocados	☐	152	153	154		155 Hund.
e. Mangoes	☐	156	157	158		159 Hund.
f. Soursops	☐	160	161	162		163 Lbs.
g. Citron	☐	164	165	166		167 Lbs.
h. Papayas	☐	168	169	170		171 Lbs.
i. Passion fruit	☐	172	173	174		175 Lbs.
j. Lemons and limes	☐	176	177	178		179 Lbs.
k. Other fruits – *Specify* _____	☐	180	181	182		183 Lbs.

FORM 92-A1(PR) (8-14-92)

SECTION 6 Were any VEGETABLES or MELONS harvested FOR SALE from this place in the last 12 months?

1 ☐ YES – *Complete this section* 2 ☐ NO – *Go to section 7*

1. Report your best estimates for the following vegetables harvested for sale from "THIS PLACE" in the last 12 months.

	None	Cuerdas harvested for sale: Cuerdas	Cuerdas harvested for sale: Cent.	Quantity harvested for sale (Pounds)
a. Tomatoes	☐	185		186
b. Cucumbers	☐	187		188
c. String beans	☐	189		190
d. Lettuce	☐	191		192
e. Peppers	☐	193		194
f. Cabbage	☐	195		196
g. Eggplant	☐	197		198
h. Pumpkins	☐	199		200
i. Peppers, sweet	☐	201		202
j. Watermelons	☐	203		204
k. Honeydew melons	☐	205		206
l. Cantaloups	☐	207		208
m. Sweet corn	☐	209		210
n. Other vegetables or melons – *Specify* _____	☐	211		212

SECTION 7 Was any LAWN GRASS or ORNAMENTAL PLANTS grown FOR SALE on this place in the last 12 months?

1 ☐ YES – *Complete this section*
2 ☐ NO – *Go to section 8*

	None	Area used in the last 12 months: Square feet under shade	In the open: Cuerdas	In the open: Cent.	Value of sales (Dollars only)	
1. Lawn grass (sod)	☐		214		215 $	00
2. Foliage plants	☐	216	217		218 $	00
3. Potted flowering plants (except orchids)	☐	219	220		221 $	00
4. Vegetable and flowering seed	☐	222	223		224 $	00
5. Orchid plants	☐	225	226		227 $	00
6. Bulbs and roots (exclude bulb flowering plants)	☐	228	229		230 $	00
7. Trees and shrub trees	☐	231	232		233 $	00
8. Cut flowers (except orchids)	☐	234	235		236 $	00
9. Orchid flowers	☐	237	238		239 $	00

SECTION 8 Were any GRASSES grazed or cut, or were any SEEDLINGS or OTHER CROPS harvested FOR SALE on this place in the last 12 months?

1 ☐ YES – *Complete this section* 2 ☐ NO – *Go to section 9*

	None	Cuerdas grazed or cut: Cuerdas	Cuerdas grazed or cut: Cent.
1. Paragrass	☐	240	
2. Guinea grass	☐	241	
3. Merker grass	☐	242	
4. Pangola grass	☐	243	
5. Star grass	☐	244	

		Cuerdas harvested for sale: Cuerdas	Cuerdas harvested for sale: Cent.
6. Tree seedlings –			
a. Coffee	☐	245	
b. Oranges	☐	246	
c. Plantains	☐	247	
d. Bananas	☐	248	
7. Other – *Specify* _____	☐	249	

FORM 92-A1(PR) (8-14-92)

CONTINUE ON PAGE 4 →

SECTION 9 GROSS VALUE of CROPS SOLD from this place in the last 12 months

Report your best estimate of the value for each of the following groups of crops sold from this place in the last 12 months. Include the value of the landlord's and/or contractor's share, estimating if necessary. Include value of Government loans.

	None	Value of sales (Dollars only)
1. Sugarcane	☐	255 $ 00
2. Coffee	☐	256 $ 00
3. Pineapples	☐	257 $ 00
4. Plantains	☐	258 $ 00
5. Bananas	☐	259 $ 00
6. Grains and farinaceous crops *(DO NOT include plantains and bananas.)*	☐	260 $ 00
7. Fruits – coconuts, oranges, grapefruit, papayas, avocados, sour sops, mangoes, etc.	☐	261 $ 00
8. Vegetables or melons	☐	262 $ 00
9. Grasses, (except lawn grass) seedlings, or other crops – milo (sorghum), elephant grass, wood, hay, forage, silage, molasses, etc.	☐	263 $ 00

SECTION 10 How were the CUERDAS in this place USED in the last 12 months?

The purpose of this section is to distribute all land on this place among items 2 through 4 below, according to the way it was used in the last 12 months.

	Cuerdas	Cent.
1. TOTAL CUERDAS in "THIS PLACE" from section 1, item 4	270	

NOTE – *For items 2 to 4 below, if land was used for more than one purpose during the last 12 months, report it in the FIRST land use listed below that applies.*

	None	Cuerdas	Cent.
2. Cropland cultivated – *Include land harvested, land on which crops failed, land under cultivation whether harvested or not, land at rest, etc.)*			
a. Used for crops or suitable for cultivation	☐	271	
b. Cropland that lies at rest (applied to land which lies fallow)	☐	272	
3. Land in pastures –			
a. Cultivated and/or improved pastures	☐	273	
b. Natural pastures	☐	274	
c. Pastures overgrown with brush	☐	275	
4. Other land –			
a. Woodland, forest, and underbrush that cannot be utilized for cultivation or pastures	☐	276	
b. Lakes, ponds, buildings, roads, or wasteland	☐	277	

SECTION 11 Was any LAND in this place IRRIGATED at any time during the last 12 months?

Irrigated land is all land watered by any artificial or controlled means – sprinklers, furrows or ditches, spreader dikes, etc. Include supplemental, partial, and preplant irrigation.

1 ☐ YES – *Complete this section* 2 ☐ NO – *Go to section 12*

	None	Cuerdas	Cent.
1. Cuerdas irrigated from a PUBLIC SYSTEM	☐	280	
2. Cuerdas irrigated from a PRIVATE SYSTEM (wells, rivers, brooks, etc.)	☐	281	

3. Major source of water used for irrigation

282 1 ☐ Well or cistern 3 ☐ Lake or private pond 5 ☐ Other – *Specify*
2 ☐ River or stream 4 ☐ Canal or irrigation district

_____

FORM 92-A1(PR) (8-14-92)

SECTION 12 Did you or anyone else have any HOGS or PIGS on this place during the last 12 months?

1 ☐ YES – *Complete this section* 2 ☐ NO – *Go to section 13*

• JULY 1, 1993 INVENTORY

	None	Number on this place July 1, 1993
1. HOGS and PIGS of all ages (Total of a and b below)	☐	285
a. Less than 3 months old	☐	286
b. 3 months and older	☐	287
2. Boars of all ages kept for breeding	☐	288
3. Sows and gilts of all ages kept for breeding	☐	289

• HOGS AND PIGS SOLD

	None	Number sold in last 12 months	Gross value of sales (Dollars only)
4. TOTAL HOGS and PIGS sold from this place in the last 12 months (Total of a and b below)	☐	290	291 $ 00
a. Less than 3 months old	☐	292	293 $ 00
b. 3 months and older	☐	294	295 $ 00

SECTION 13 Did you or anyone else have any CATTLE or CALVES on this place during the last 12 months?

1 ☐ YES – *Complete this section* 2 ☐ NO – *Go to section 14*

• JULY 1, 1993 INVENTORY

	None	Number on this place July 1, 1993
1. CATTLE and CALVES of all ages (Total of 2(a+b+c+d) and 3(a+b+c+d) below)	☐	300
2. DAIRY CATTLE		
a. MILK COWS kept for production of milk or cream for sale or home use – *Include dry milk cows and heifers that had calved.*	☐	301
b. DAIRY HEIFERS and HEIFER CALVES *(DO NOT include heifers that had calved.)*	☐	302
c. DAIRY BULL CALVES less than 6 months old	☐	303
d. DAIRY BULLS	☐	304
3. BEEF CATTLE		
a. BEEF COWS – *Include beef heifers that had calved*	☐	305
b. BEEF HEIFERS and HEIFER CALVES – *(DO NOT include heifers that had calved.)*	☐	306
c. BEEF BULL CALVES less than 6 months old	☐	307
d. BEEF STEERS and BULLS	☐	308

• CATTLE AND CALVES SOLD FROM THIS PLACE IN THE LAST 12 MONTHS

	None	Number sold in the last 12 months	Gross value of sales (Dollars only)
4. DAIRY CALVES	☐	309	310 $ 00
5. BEEF CALVES	☐	311	312 $ 00
6. ALL OTHER DAIRY CATTLE, except calves	☐	313	314 $ 00
7. ALL OTHER BEEF CATTLE, except calves	☐	315	316 $ 00

• DAIRY PRODUCTS SOLD FROM THIS PLACE IN THE LAST 12 MONTHS

	None	Quarts
8. Quarts of MILK SOLD in the last 12 months	☐	318

	None	Dollars only
9. Gross value of sales of DAIRY PRODUCTS from this place in the last 12 months – *Include milk, cream, butter, etc.*	☐	319 $ 00

FORM 92-A1(PR) (8-14-92)

CONTINUE ON PAGE 6 →

SECTION 14 Did you or anyone else have any POULTRY such as CHICKENS, COCKS, TURKEYS, DUCKS, etc., on this place in the last 12 months? *Include poultry grown for others on a contract basis.*

1 ☐ YES – *Complete this section* 2 ☐ NO – *Go to section 15*

	None	Number on this place July 1, 1993	Number sold in the last 12 months
1. Started pullets – *Include those raised for sale only*	☐	325	326
2. Layers *(DO NOT include started pullets raised for sale.)*			
a. Less than 1 year old?	☐	327	328
b. 1 year old or older?	☐	329	330
3. Broilers, fryers, and other meat-type chickens, including capons and roasters	☐	331	332
4. Fighting cocks	☐	333	334
5. Other roosters	☐	335	336
6. Other poultry raised in captivity – turkeys, ducks, geese, pigeons, guineas, etc. – *Specify* _____	☐	337	338

	None	Dozens
7. Chicken egg production	☐	339

	None	Gross value of sales (Dollars only)	
8. What was the gross value of sales of poultry and poultry products in the last 12 months?	☐	340 $	00

SECTION 15 Did you or anyone else raise any FISH or AQUACULTURE PRODUCTS FOR SALE on this place during the last 12 months?

1 ☐ YES – *Complete this section* 2 ☐ NO – *Go to section 16*

	None	Number	Cuerdas	Cent.
1. How many PONDS did you use?	☐	345	346	

	None	Quantity sold (Pounds)	Gross value of sales (Dollars only)	
2. Which of the following FISH or other AQUACULTURE PRODUCTS were raised FOR SALE on this place during the last 12 months?				
a. Tilapia	☐	347	348 $	00
b. Shrimp	☐	349	350 $	00
c. Crayfish	☐	351	352 $	00
d. Other – *Specify* _____	☐	353	354 $	00

SECTION 16 Do you or anyone else have any HORSES, SHEEP, GOATS, BEES, RABBITS, or OTHER LIVESTOCK on this place, or were any of these animals or their products sold in the last 12 months? *Include all ages and sexes.*

1 ☐ YES – *Complete this section* 2 ☐ NO – *Go to section 17*

	None	Number on this place July 1, 1993	Number sold in last 12 months	Gross value of sales (Dollars only)	
1. Horses	☐	360	361	362 $	00
2. Sheep of both sexes	☐	363	364	365 $	00
3. Goats of both sexes	☐	366	367	368 $	00
4. Hives of bees	☐	369			
5. Honey (pounds)	☐		373	374 $	00
6. Rabbits	☐	375	376	377 $	00
7. Other – *Specify* _____	☐	378	379	380 $	00

FORM 92-A1(PR) (8-14-92)

SECTION 17 INCOME FROM FARM-RELATED SOURCES DURING THE LAST 12 MONTHS
Report amount received before taxes and expenses in the last 12 months.

	None	Farm-related income (Dollars only)
1. Custom farmwork done for others – plowing, planting, spraying, harvesting, preparation of products for market, etc..	☐	385 00
2. Recreational services – providing hunting, fishing, picnicking, camping, boarding and lodging, or other recreational facilities on this place	☐	386 00
3. Renting out farmland – *Include payments for livestock pastured on a per-head basis, monthly payments, or through any other arrangement.*	☐	387 00
4. Participating in Government farm programs –*Include only payments received from the Federal or Puerto Rican Government.*	☐	388 00

SECTION 18 TYPE OF FARM ORGANIZATION – *Mark (X) the one which best describes the type of organization of this place.*

390
- INDIVIDUAL or FAMILY FARM *(DO NOT include partnership and corporation)* 1 ☐
- PARTNERSHIP – *Include family partnerships.* 2 ☐
- CORPORATION 3 ☐
- OTHER – estate, cooperative, etc. – *Specify* _____ 4 ☐

SECTION 19 CHARACTERISTICS AND OCCUPATION OF OPERATOR (All these questions refer to the person who operates, or is in charge of this farm.)

1. In what YEAR did the operator begin to operate this land? 394 _____ Year
2. RESIDENCE – Does the operator (person in charge) live on this farm? 395 1 ☐ Yes 2 ☐ No
3. AGE of operator (person in charge) 396 _____ Years of age
4. EDUCATION – Highest level attended by operator – *Mark (X) one box.* 397
   1 ☐ None 2 ☐ Elementary school 3 ☐ Secondary school 4 ☐ College 5 ☐ Graduate school
5. OFF-FARM WORK – How many days did the operator (or the person in charge) WORK 4 or more hours per day off this place in the last 12 months? *Include work at a nonfarm job, business, or on someone else's farm. (DO NOT include exchange farmwork.) Mark (X) one box.* 398
   1 ☐ None 2 ☐ 1–49 days 3 ☐ 50–99 days 4 ☐ 100–149 days 5 ☐ 150–199 days 6 ☐ 200 days or more
6. MAJOR SOURCE OF INCOME – What accounted for the largest part of the operator's total income in the last 12 months? *Mark (X) one box.* 399
   1 ☐ Sale of agricultural products (crops, livestock, poultry, milk, etc.)
   2 ☐ Other farm-related income
   3 ☐ Nonfarm-related income
7. GROSS INCOME – What percent of the operator's gross income received in the last 12 months came from farming? *Mark (X) one box.* 400
   1 ☐ Less than 25% 2 ☐ 25% to 49% 3 ☐ 50% to 74% 4 ☐ 75% or more
8. PRINCIPAL OCCUPATION – What is the operator's (person in charge) main occupation? *Mark (X) one box.* 401
   1 ☐ Agricultural
   2 ☐ Nonagricultural – *Specify* _____

SECTION 20 Was any LIME, CHEMICAL FERTILIZERS or PESTICIDES, or OTHER CHEMICALS used on this place in the last 12 months?

1 ☐ YES – *Complete this section* 2 ☐ NO – *Go to section 21*

Include any materials provided by you, the landlord, or contractors. For each item listed, report cuerdas only once. If multipurpose chemicals were used, report cuerdas treated for each purpose.

	None	Tons used	Cuerdas on which used: Cuerdas	Cuerdas on which used: Cent.
1. Lime *(DO NOT include gypsum or lime used for sanitation.)*	☐	405	406	
2. Cuerdas of cropland fertilized in the last 12 months *(DO NOT include cuerdas fertilized with natural fertilizers. DO NOT include cropland for pastures.)*	☐		408	
3. Cuerdas of pastureland fertilized in the last 12 months	☐		410	
4. Sprays, dusts, fumigants, etc., (fungicide, herbicide, insecticide, nematicide) to control –			412	
a. Insects on crops.	☐			
b. Diseases in crops and orchards (blights, smuts, rusts, etc.)	☐		414	
c. Weeds, grass, or brush in crops and pastures.	☐		416	
d. Nematodes on crops	☐		418	

FORM 92-A1(PR) (8-14-92)

CONTINUE ON PAGE 8 →

SECTION 21 PRODUCTION EXPENSES paid by you and others for this place during the last 12 months.

Include your best estimate of expenses paid by you and others (landlord, contractors, buyers, etc.) for production of crops, livestock, and other agricultural products on this place.

	None	Dollars only
1. Livestock, poultry, and fish purchased – cattle, calves, hogs, pigs, sheep, lambs, goats, horses, baby chicks, started pullets, etc.	☐	425 $ 00
2. Feed purchased for livestock, poultry, and fish – grain, hay, silage, mixed feeds, concentrates, etc.	☐	426 $ 00
3. Medicines and drugs purchased – for livestock and poultry	☐	427 $ 00
4. Seed cost – *Include bulbs, plants, and trees purchased.*	☐	428 $ 00
5. Commercial fertilizer purchased – all forms – *Include cost of custom applications.*	☐	429 $ 00
6. Gasoline and other fuel and oil products purchased for the farm business – diesel oil, LP gas, butane, propane, piped gas, kerosene, fuel oil, motor oil, grease, etc.	☐	430 $ 00
7. Wages and salaries paid to employees or hired farm workers – *Include money paid for farm labor including payments to family members, social security taxes,insurance premiums, etc. (DO NOT include contract labor.)*	☐	431 $ 00
8. Contract labor – *Include expenditures for farm labor performed on a contract basis by a contractor, corporation, or cooperative, etc.*	☐	432 $ 00
9. Machine hire and customwork – such as plowing, planting, harvesting, spraying and dusting chemical products, etc.	☐	433 $ 00
10. Agricultural chemicals purchased – *Include cost of custom applications.*	☐	434 $ 00

SECTION 22 MACHINERY, EQUIPMENT, BUILDINGS, AND FACILITIES on this place July 1, 1993

1. How many of the following were on this place July 1, 1993? *Include all machinery, equipment, and facilities on this place, regardless of ownership, provided it was in working order.*

a. Selected Machinery and Equipment	None	Number
(1) Automobiles, jeeps, pick-up and motor trucks	☐	440
(2) Wheel tractors	☐	441
(3) Crawler tractors	☐	442
(4) Carts (oxen or tractor drawn)	☐	443
(5) Coffee depulpers	☐	444
(6) Mechanical coffee dryers	☐	445
(7) Solar or air coffee dryers	☐	446
(8) Mechanical coffee washers	☐	447
(9) Milking machines	☐	448
(10) Milk coolers	☐	449
(11) Emergency electric generators	☐	450
b. Selected Buildings and Facilities		451
(1) Storage buildings for crops	☐	
(2) Buildings for machinery	☐	452
(3) Houses for agregados and other workers	☐	453

	None	Estimated market value in dollars
2. What is the estimated market value of ALL machinery and equipment usually kept on this place and used for the farm business? *Include cars, trucks, tractors, plows, disks, harrows, dryers, pumps, motors, irrigation equipment, dairy equipment including milkers and milk coolers, livestock feeders, grinding and mixing equipment, etc.*	☐	454 $ 00

SECTION 23 HIRED WORKERS, AGREGADOS, AND SHARECROPPERS

In the last 12 months, did you hire any workers to do farmwork on this place *(do not include employees of labor contractors who did work for you)*, or was any agregado family or sharecropper living on this place July 1, 1993?

1 ☐ YES – *Complete this section* 2 ☐ NO – *Go to section 24*

	None	Number
1. How many of the hired workers were employed on this place for 5 months or more?	☐	460 Workers
2. How many of the hired workers were employed on this place for less than 5 months?	☐	461 Workers
3. How many agregados or sharecropper families were living on this place July 1, 1993?	☐	462 Families

SECTION 24 PERSON COMPLETING THIS FORM – *Please print.*

Name →	Paternal		Maternal	Given
Telephone →	470 Area code	471 Number	Signature	Date

FORM 92-A1(PR) (8-14-92)

FILE: /usr/sys06/92pr09f.
PRINTED: Thu Oct 20 10:20:09 1994
CREATED: Wed Jul 20 08:50:23 1994

FAVOR DE COMPLETAR EL CUESTIONARIO AJUNTO Y DEVOLVERLO EN O ANTES DE LOS PRÓXIMOS 21 DIAS. OMB No. 0607-0731: Aprobado Hasta 12/31/93

FORMA 92-A1(PR)SP
(8-14-92)

DEPARTAMENTO DE COMERCIO
DE LOS ESTADOS UNIDOS
NEGOCIADO DEL CENSO

AG CENSUS USA

CENSO DE AGRICULTURA 1992

PUERTO RICO

AVISO – La contestación a este cuestionario es requerida por ley del Congreso de los Estados Unidos (U.S.C., título 13). Por la misma ley, SU INFORME ES ESTRICTAMENTE CONFIDENCIAL. Solamente puede ser visto por empleados juramentados del Censo y puede ser usado solamente para propósitos estadísticos. Este informe censal NO PUEDE ser usado para propósitos de impuestos, investigación o reglamentación legal.

En correspondencia relacionada a este reporte, por favor refiérase a su Numero de Archivo Censal (CFN).

92-A1(PR)SP

Tenga la bondad de corregir errores en el nombre, dirección y código postal.

PARA USO DEL CENSO	035	036	037	038	039	040	041	042

SECCIÓN 1

CUERDAS EN LOS ULTIMOS 12 MESES – Reporte cuerdas propias, rentadas, o usadas por usted, su esposa, o por la sociedad, corporación, u organización para la cual usted está reportando. *Incluya TODAS LAS CUERDAS, INDEPENDIENTEMENTE DE LOCALIZACION O USO – cultivos, pastos, bosques, terreno baldío, etc.*
NOTA – Cuando sea necesario reportar parte de una cuerda, hágalo en números enteros bajo "centésimos," nunca en fracciones o decimales. Ejemplo: Centésimos (Cent.) 05, 10, 25, 75, 95.

	Ninguna	Cuerdas	Cent.
1. Total de tierra de su propiedad	☐	049	
2. Tierra total rentada (o arrendada) DE OTROS, incluyendo tierra: común a otros trabajada por usted, usada libre de renta a cambio de servicios, o pago de impuestos, etc. *Incluya tierra arrendada del Gobierno. Favor de completar la partida 5.*	☐	050	
3. Tierra total rentada (o arrendada) A OTROS incluyendo tierra trabajada en común por otros y tierra subarrendada. *Favor de completar también la partida 6.*	☐	051	
4. TOTAL DE CUERDAS EN ESTE LUGAR – *SUME la tierra de su propiedad (partida 1) a tierra arrendada DE OTROS (partida 2), réstele la cantidad de tierra rentada A OTROS (partida 3), y anote el resultado en el espacio provisto.* → *Para efectos de este reporte censal, éstas son las cuerdas en este lugar. Si su respuesta es cero, por favor refiérase a la HOJA DE INSTRUCCIONES, sección 1.*		052	

5. Si usted renta o arrienda tierra DE OTROS (partida 2), dé la siguiente información para cada uno de los dueños de la tierra. *Escriba dueños de tierra adicionales en un papel aparte, si necesita más espacio.*

Nombre del dueño de la tierra	Dirreción postal *(Incluya ZIP Code)*	Cuerdas	Cent.
		053	
		054	
		055	

6. Si usted renta o arrienda tierra A OTROS (partida 3), dé la siguiente información para cada uno de los arrendatarios.. *Escriba arrendatarios adicionales en un papel aparte, si necesita más espacio.*

Nombre de los arrendatarios	Dirreción postal *(Incluya ZIP Code)*	Cuerdas	Cent.
		056	
		057	
		058	

7. LOCALIZACION DE LA ACTIVIDAD AGRICOLA PARA ESTE LUGAR

	Nombre del barrio	Municipio	Cuerdas	Cent.
a. ¿En qué barrio y municipio se cosechó o produjo el mayor valor de su producción agrícola? — Sitio principal →			065	
b. Si usted también tiene operaciones agrícolas en otros municipios, anote el (los) nombre(s) y las cuerdas.. — Otros sitios			066	
			067	
			068	

DEJAR DE REPORTAR CONLLEVA PENALIDAD

CONTINUE EN LA PÁGINA 2 →

INSTRUCCIONES – Favor de reportar sus cultivos en la sección apropiada. Use la sección 8 para reportar CULTIVOS que NO se incluyen en las secciones 2 a la 7. (NO INCLUYA cultivos producidos en tierra arrendada a otros.)

SECCIÓN 2 ¿Se produjo alguna CAÑA DE AZUCAR PARA LA VENTA en este lugar durante los últimos 12 meses?

1 ☐ SÍ – *Complete esta sección* 2 ☐ NO – *Pase a la sección 3*

	Ninguno	Cuerdas cosechadas: Cuerdas	Cuerdas cosechadas: Cent.	Cantidad cosechada (Tons.)
1. CAÑA TOTAL *(Identifique el tipo de caña a continuación. Total debe ser igual a la suma de a–d)*	☐	075		076
a. Caña de gran cultura	☐	077		078
b. Caña de primavera	☐	079		080
c. Caña de retoños	☐	081		082
d. Caña para semilla o forraje	☐	083		

SECCIÓN 3 ¿Cosechó usted CAFE, PIÑAS, PLÁTANOS o GUINEOS PARA LA VENTA en este lugar durante los últimos 12 meses?

1 ☐ SÍ – *Complete esta sección*
2 ☐ NO – *Pase a la sección 4*

	Ninguno	NUMERO DE ARBOLES O MATAS – No en producción	NUMERO DE ARBOLES O MATAS – En producción	Cuerdas en árboles o matas: Cuerdas	Cuerdas en árboles o matas: Cent.	Cantidad cosechada
1. Café bajo sombra	☐	085	086	087		088 Lbs.
2. Café sin sombra	☐	089	090	091		092 Lbs.
3. Piñas	☐	093	094	095		096 Tons
4. Plátanos	☐	097	098	099		100 Cientos
5. Guineos	☐	101	102	103		104 Cientos

SECCIÓN 4 ¿Cosechó usted GRANOS o FARINACEOS PARA LA VENTA en este lugar durante los últimos 12 meses?

1 ☐ SÍ – *Complete esta sección* 2 ☐ NO – *Pase a la sección 5*

	Ninguno	Cuerdas cosechadas: Cuerdas	Cuerdas cosechadas: Cent.	Cantidad cosechada (Libras)
1. Gandures	☐	110		111
2. Habichuelas secas	☐	112		113
3. Habichuelas verdes	☐	114		115
4. Maíz (para grano o semilla)	☐	116		117
5. Malangas	☐	118		119
6. Yucas	☐	120		121
7. Apio	☐	122		123
8. Batatas	☐	124		125
9. Ñames	☐	126		127
10. Yautías	☐	128		129
11. Otros – *Especifique* _____	☐	130		131

SECCIÓN 5 ¿Existía un total combinado de 10 o más ARBOLES FRUTALES o PALMAS DE COCO para producción comercial, en este lugar, durante los últimos 12 meses?

1 ☐ SÍ – *Complete esta sección* 2 ☐ NO – *Pase a la sección 6*

	Total de Cuerdas: Cuerdas	Total de Cuerdas: Cent.
1. CUERDAS TOTALES en árboles frutales or palmas de coco, tanto en producción como no en producción. *(NO INCLUYA cuerdas abandonadas.)*	139	

2. Reporte su mejor estimado de cocos o frutas sembradas o cosechadas.	Ninguno	NUMERO DE ARBOLES O MATAS – No en producción	NUMERO DE ARBOLES O MATAS – En producción	Cuerdas en árboles o matas: Cuerdas	Cuerdas en árboles o matas: Cent.	Cantidad cosechada
a. Cocos	☐	140	141	142		143 Cientos
b. Toronjas	☐	144	145	146		147 Cientos
c. Chinas (incluya chironjas)	☐	148	149	150		151 Cientos
d. Aguacates	☐	152	153	154		155 Cientos
e. Mangos	☐	156	157	158		159 Cientos
f. Guanabanas	☐	160	161	162		163 Lbs.
g. Cidras	☐	164	165	166		167 Lbs.
h. Papayas	☐	168	169	170		171 Lbs.
i. Parchas	☐	172	173	174		175 Lbs.
j. Limones y limas	☐	176	177	178		179 Lbs.
k. Otras frutas – *Especifique* _____	☐	180	181	182		183 Lbs.

FORMA 92-A1(PR)SP (8-14-92)

SECCIÓN 6 ¿Cosechó usted VEGETALES o MELONES PARA LA VENTA en este lugar durante los últimos 12 meses?

1 ☐ SÍ – *Complete esta sección* 2 ☐ NO – *Pase a la sección 7*

1. Reporte su mejor estimado para los siguientes vegetales cosechados para la venta en este lugar durante los últimos 12 meses.

	Ninguno	Cuerdas cosechadas para la venta: Cuerdas	Cent.	Cantidad cosechada para la venta (Libras)
a. Tomates	☐	185		186
b. Pepinillos	☐	187		188
c. Habichuelas tiernas	☐	189		190
d. Lechuga	☐	191		192
e. Pimientos	☐	193		194
f. Repollo	☐	195		196
g. Berenjena	☐	197		198
h. Calabazas	☐	199		200
i. Ají dulce	☐	201		202
j. Melones de agua	☐	203		204
k. Melones honeydew	☐	205		206
l. Cantaloupes	☐	207		208
m. Maíz tierno	☐	209		210
n. Otros vegetales o melones – *Especifique* _____	☐	211		212

SECCIÓN 7 ¿Cultivó usted GRAMA PARA CESPED o PLANTAS ORNAMENTALES PARA LA VENTA en este lugar durante los últimos 12 meses?

1 ☐ SÍ – *Complete esta sección*
2 ☐ NO – *Pase a la sección 8*

	Ninguno	Area usada en los últimos 12 meses: Pies cuadrados bajo sombra	Cuerdas	Cent.	Valor de las ventas (Dólares)	
1. Grama para césped	☐		214		215 $	00
2. Plantas de follaje	☐	216	217		218 $	00
3. Plantas florecedoras en tiestos (excepto orquídeas)	☐	219	220		221 $	00
4. Semillas de vegetales y flores	☐	222	223		224 $	00
5. Plantas de orquídeas	☐	225	226		227 $	00
6. Bulbos y raíces (excluyendo bulbos de plantas florecedoras)	☐	228	229		230 $	00
7. Arboles y arbustos	☐	231	232		233 $	00
8. Flores cortadas (excepto orquídeas)	☐	234	235		236 $	00
9. Orquídeas	☐	237	238		239 $	00

SECCIÓN 8 ¿Produjo usted PASTOS para pastoreo o cortados para forraje, o SEMILLAS u OTROS CULTIVOS PARA LA VENTA en este lugar durante los últimos 12 meses?

1 ☐ SÍ – *Complete esta sección* 2 ☐ NO – *Pase a la sección 9*

	Ninguno	Cuerdas en pastos: Cuerdas	Cent.
1. Malojillo	☐	240	
2. Guinea	☐	241	
3. Merker	☐	242	
4. Pangola	☐	243	
5. Yerba estrella	☐	244	

		Cuerdas cosechadas: Cuerdas	Cent.
6. Semillas (arbolitos) de –			
a. Café	☐	245	
b. Chinas	☐	246	
c. Plátanos	☐	247	
d. Guineos	☐	248	
7. Otro – *Especifique* _____	☐	249	

FORMA 92-A1(PR)SP (8-14-92)

CONTINUE EN PÁGINA 4 →

SECCIÓN 9 ¿VALOR BRUTO DE LOS CULTIVOS AGRICOLAS de este lugar VENDIDOS durante los últimos 12 meses?

Reporte su mejor estimado del valor para cada uno de los siguientes grupos de cultivos de este lugar, vendidos durante los últimos 12 meses. Incluya el valor de la parte del dueño de la tierra o del que lo contrató, estimando de ser necesario. Incluya el valor de préstamos obtenidos del Gobierno.

	Ninguno	Valor de las ventas *(Dólares)*
1. Caña de azúcar	☐	255 $ 00
2. Café	☐	256 $ 00
3. Piñas	☐	257 $ 00
4. Plátanos	☐	258 $ 00
5. Guineos	☐	259 $ 00
6. Granos y cultivos farináceos *(NO incluya plátanos y guineos.)*	☐	260 $ 00
7. Frutas – cocos, chinas, toronjas, papayas, aguacates, guanábanas, mangos, etc.	☐	261 $ 00
8. Vegetales o melones	☐	262 $ 00
9. Pastos, semillas, u otros cultivos – cidras, millo (sorgo), yerba elefante, madera heno, forraje, mieles, etc.	☐	263 $ 00

SECCIÓN 10 ¿Cómo fueron USADAS las CUERDAS en este lugar durante los últimos 12 meses?

El propósito de esta sección es el de distribuir toda la tierra en este lugar entre las partidas 2 a la 4 a continuación, de acuerdo al uso que se le dió en los últimos 12 meses.

	Cuerdas	Cent.
1. "CUERDAS TOTALES EN ESTE LUGAR" – igual a la partida 4, sección 1	270	

¡ATENCION! – *En las partidas 2 a la 4 a continuación, si el mismo terreno se usó para dos o más propósitos, durante los últimos 12 meses, reporte el terreno sólo una vez en la PRIMERA partida que aplique.*

	Ninguno	Cuerdas	Cent.
2. Terreno cultivado – *Incluya terreno: cosechado, donde los cultivos se perdieron, bajo cultivo (haya sido o no cosechado), en descanso, etc.*			
a. Usado para cultivos o terreno cultivable	☐	271	
b. Terreno en descanso (se aplica a terreno en barbecho)	☐	272	
3. Terreno en pastos –			
a. Pastos cultivados y/o mejorados	☐	273	
b. Pastos naturales	☐	274	
c. Pastos naturales cubiertos por maleza	☐	275	
4. Otros terrenos –			
a. Montes, bosques y malezas que no pueden ser utilizados para cultivos o pastos	☐	276	
b. Lagos, charcas, edificaciones, caminos o terrenos baldíos	☐	277	

SECCIÓN 11 ¿Fue algún TERRENO en este lugar IRRIGADO durante los últimos 12 meses?

Terreno irrigado es toda la tierra regada por cualquier método artificial o controlado – rociadores, zanjas, canales de riego, etc. Incluya riego suplementario, parcial o previo a sembrar el cultivo.

1 ☐ SÍ – *Complete esta sección* 2 ☐ NO – *Pase a la sección 12*

	Ninguno	Cuerdas	Cent.
1. Cuerdas irrigadas utilizando SISTEMA DE RIEGO PUBLICO	☐	280	
2. Cuerdas irrigadas utilizando SISTEMA DE RIEGO PRIVADO (pozos profundos, ríos, riachuelos, etc.)	☐	281	

3. Fuente principal de agua usada para regar

282 1 ☐ Pozo o cisterna 3 ☐ Lago o charca privada 5 ☐ Otro – *Especifique* _____

2 ☐ Río o quebrada 4 ☐ Canales o distrito de riego públicos o privados

FORMA 92-A1(PR)SP (8-14-92)

SECCIÓN 12 ¿Tiene usted o cualquiera otra persona CERDOS o CERDITOS en este lugar, o se vendió alguno en los últimos 12 meses?

1 ☐ SÍ – *Complete esta sección* 2 ☐ NO – *Pase a la sección 13*

	Ninguno	Número en este lugar a julio 1, 1993
1. CERDOS y CERDITOS de todas las edades (Suma de las partidas a y b)	☐	285
a. Menores de 3 meses de edad	☐	286
b. De 3 meses o más de edad	☐	287
2. Padrotes de todas las edades usados para crianza	☐	288
3. Cerdas y cerditas de todas las edades usadas para crianza	☐	289

• CERDOS Y CERDITOS VENDIDOS	Ninguno	Número vendido en los últimos 12 meses	Valor bruto de ventas (Dolares)
4. TOTAL DE CERDOS y CERDITOS vendidos en los últimos 12 meses (Suma de las partidas a y b)	☐	290	291 $ 00
a. Menores de 3 meses de edad	☐	292	293 $ 00
b. De 3 meses o más de edad	☐	294	295 $ 00

SECCIÓN 13 ¿Tiene usted o cualquiera otra persona algún GANADO VACUNO en este lugar, o se vendió alguno en los últimos 12 meses?

1 ☐ SÍ – *Complete esta sección* 2 ☐ NO – *Pase a la sección 14*

• INVENTARIO a julio 1, 1993	Ninguno	Número en este lugar a julio 1, 1993
1. GANADO VACUNO (Total de 2(a+b+c+d) y 3(a+b+c+d)	☐	300
2. GANADO LECHERO		301
a. VACAS – retenidas para producción de leche o crema, con fines de venta o para uso del hogar – *Incluya vacas horras.*	☐	
b. NOVILLAS y BECERRAS	☐	302
c. BECERROS de menos de 6 meses de edad	☐	303
d. PADROTES	☐	304
3. GANADO DE CARNE		305
a. VACAS – retenidas para producción de carne, con fines de venta o para uso del hogar	☐	
b. NOVILLAS y BECERRAS	☐	306
c. BECERROS de menos de 6 meses de edad	☐	307
d. NOVILLOS y TOROS	☐	308

• GANADO VACUNO VENDIDO EN LOS ULTIMOS 12 MESES	Ninguno	Número vendido en los últimos 12 meses	Valor bruto de ventas (Dolares)
4. Becerros y becerras para producción de leche	☐	309	310 $ 00
5. Becerros y becerras para producción de carne	☐	311	312 $ 00
6. Todo otro GANADO LECHERO, excepto becerros(as)	☐	313	314 $ 00
7. Todo otro GANADO para CARNE, excepto becerros(as)	☐	315	316 $ 00

• PRODUCTOS LACTEOS VENDIDOS EN LOS ULTIMOS 12 MESES	Ninguno	Cuartillos
8. Cuartillos de leche vendidos en los últimos 12 meses	☐	318

	Ninguno	Dólares
9. Valor bruto de ventas de PRODUCTOS LACTEOS en los últimos 12 meses – *Incluya leche, mantequilla, etc.*	☐	319 $ 00

FORMA 92-A1(PR)SP (8-14-92)

CONTINUE EN LA PÁGINA 6 →

SECCIÓN 14 ¿Tiene usted o cualquiera otra persona GALLINAS, GALLOS, PAVOS, o cualquiera otra ave en este lugar, o se vendió alguno en los últimos 12 meses? *Incluya aves criadas para otros por contrato.*

1 ☐ SÍ – *Complete esta sección* 2 ☐ NO – *Pase a la sección 15*

	Ninguno	Número en este lugar a julio 1, 1993	Número vendido en los últimos 12 meses
1. Pollonas – *Incluya las criadas para la venta solamente*	☐	325	326
2. Gallinas ponedoras *(NO incluya pollonas criadas para la venta)*			
a. Menores de un año de edad	☐	327	328
b. De un año o más de edad	☐	329	330
3. Gallinas para mercado de carne	☐	331	332
4. Gallos de pelea	☐	333	334
5. Otros gallos	☐	335	336
6. Otras aves – pavos, patos, gansos, palomas, guineas, etc. – *Especifique* _____	☐	337	338

	Ninguno	Docenas
7. Huevos de gallina	☐	339

	Ninguno	Valor bruto de las ventas (Dólares)	
8. ¿Cuál fue el valor bruto de las ventas de aves y productos avícolas en los últimos 12 meses?	☐	340 $	00

SECCIÓN 15 ¿Tiene usted o cualquiera otra persona algúnos PECES o PRODUCTOS de ACUACULTURA en este lugar, o vendió alguno en los últimos 12 meses?

1 ☐ SÍ – *Complete esta sección* 2 ☐ NO – *Pase a la sección 16*

	Ninguno	Número	Cuerdas	Cent.
1. ¿Cuántas CHARCAS tiene en uso?	☐	345	346	

	Ninguno	Cantidad vendida (Libras)	Valor bruto de ventas (Dólares)	
2. ¿Cuál de los siguientes PECES u otros PRODUCTOS de ACUACULTURA fueron criados en este lugar en los últimos 12 meses?				
a. Tilapia	☐	347	348 $	00
b. Camarones	☐	349	350 $	00
c. Langostinos	☐	351	352 $	00
d. Otro – *Especifique* _____	☐	353	354 $	00

SECCIÓN 16 ¿Tiene usted o cualquiera otra persona CABALLOS, OVEJAS, CABRAS, ABEJAS, CONEJOS u OTROS ANIMALES en este lugar, o se vendió alguno en los últimos 12 meses? *Incluya todos, independientemente de edad o sexo.*

1 ☐ SÍ – *Complete esta sección* 2 ☐ NO – *Pase a la sección 17*

	Ninguno	Número en este lugar a julio 1, 1993	Número vendido en los últimos 12 meses	Valor bruto de ventas (Dólares)	
1. Caballos	☐	360	361	362 $	00
2. Ovejas de ambos sexos	☐	363	364	365 $	00
3. Cabras de ambos sexos	☐	366	367	368 $	00
4. Colmenas de abejas	☐	369			
5. Miel (libras)	☐		373	374 $	00
6. Conejos	☐	375	376	377 $	00
7. Otros – *Especifique* _____	☐	378	379	380 $	00

FORMA 92-A1(PR)SP (8-14-92)

SECCIÓN 17 OTROS INGRESOS DERIVADOS DE ACTIVIDADES RELACIONADAS CON LA FINCA EN LOS ULTIMOS 12 MESES – *Reporte la cantidad recibida antes de pagar impuestos o gastos en los últimos 12 meses.*

	Ninguno	Dólares	
1. Por servicios agrícolas provistos a otros – tales como: arando, plantando, fumigando, cosechando, preparación de productos para venderse en el mercado, etc.	☐	385	00
2. Por servicios recreativos – tales como: proveyendo facilidades de caza, pesca, jiras, campamentos, casa de huéspedes, posadas u otras facilidades recreativas en este lugar	☐	386	00
3. Por rentar terrenos agrícolas a otros – *Incluya pagos recibidos por el alquiler de terreno para pastar ganado, ya sea a base de cabeza de genado, pagos mensuales, o de cualquier otro acuerdo.*	☐	387	00
4. Por participar en programas agrícolas auspiciados por el gobierno – *Incluya sólo los pagos recibidos del Gobierno de PR o Federal.*	☐	388	00

SECCIÓN 18 TIPO DE ORGANIZACION DE LA FINCA – *Marque (X) la que major describe el tipo de organización de su finca.*

390
- FINCA INDIVIDUAL O DE FAMILIA *(NO incluya sociedades ni corporaciones)* 1☐
- SOCIEDAD – *Incluya sociedades de familia.* 2☐
- CORPORACION 3☐
- OTRO (sucesión, cooperativa, etc.) – *Especifique* _____ 4☐

SECCIÓN 19 CARACTERISTICAS Y OCUPACION DEL AGRICULTOR (Todas estas preguntas se relacionan a la persona que opera esta finca.)

1. ¿En qué AÑO comenzó el agricultor a operar esta tierra? 394 _____Año
2. RESIDENCIA – ¿Vive el agricultor (persona a cargo) en esta finca? 395 1☐ Sí 2☐ No
3. EDAD del agricultor (persona a cargo) 396 _____Años de edad
4. EDUCACION – Nivel escolar más alto atendido por el agricultor. *Marque (X) sólo uno.* 397
   1☐ Ninguno
   2☐ Escuela elemental
   3☐ Escuela secundaria
   4☐ Universidad
   5☐ Escuela graduada
5. TRABAJO FUERA DE LA FINCA – ¿Cuántos días el agricultor (persona a cargo) trabajó fuera de este lugar, 4 o más horas diarias, en los últimos 12 meses? *Incluya trabajos no agrícolas, en negocios, o en otra finca. (NO incluya trabajo de ayuda mutua.) Marque (X) sólo uno.* 398
   1☐ Ninguno
   2☐ 1–49 días
   3☐ 50–99 días
   4☐ 100–149 días
   5☐ 150–199 días
   6☐ 200 días o más
6. FUENTE PRINCIPAL DE INGRESOS – ¿De qué partida procedió la mayor parte de los ingresos recibidos por el agricultor en los últimos 12 meses? *Marque (X) sólo uno.* 399
   1☐ Ventas de productos agrícolas (cosechas, ganado, aves, leche, etc.)
   2☐ Otros ingresos relacionados con la finca
   3☐ Ingresos no relacionados con la finca
7. INGRESO BRUTO AGRICOLA – ¿Qué por ciento del ingreso bruto recibido por el agricultor en los últimos 12 meses se derivó de agricultura? *Marque (X) sólo uno.* 400
   1☐ Menos de un 25%
   2☐ 25% a 49%
   3☐ 50% a 74%
   4☐ 75% o más
8. OCUPACION PRINCIPAL – ¿Cuál es la ocupación principal del agricultor (persona a cargo)? *Marque (X) sólo uno.* 401
   1☐ Agrícola
   2☐ No agrícola – *Especifique* _____

SECCIÓN 20 ¿Usó usted o cualquiera otra persona CAL, FERTILIZANTES QUIMICOS, PESTICIDAS, u OTROS QUIMICOS en este lugar, en los últimos 12 meses?

1☐ SÍ – *Complete esta sección* 2☐ NO – *Pase a la sección 21*

Incluya todos los materiales químicos provistos por usted, el dueño del tereno, o por otras personas si se ha contratado la aplicación. Reporte cuerdas una sola vez para cada una de las partidas. Si utilizó químicos de usos múltiples, informe las cuerdas tratadas para cada una de las partidas.

	Ninguna	Toneladas aplicadas	Cuerdas en las que se aplicó: Cuerdas	Cent.
1. Cal *(NO incluya yeso o cal usados para saneamiento)*	☐	405	406	
2. Cuerdas abonadas en los últimos 12 meses. *(NO incluya cuerdas abonadas con abonos naturales, ni terreno en pastos)*	Ninguna ☐		408	
3. Cuerdas en pastos abonadas en los últimos 12 meses	☐		410	
4. Productos qu micos (fungicidas, nematicidas, herbicidas, insecticidas) en polvo, 1 quido o estado gaseoso usados en el control de –			412	
a. Insectos en cultivos	☐			
b. Enfermedades en cultivos y huertos (añublo, tizón, mohos, etc.)	☐		414	
c. Maleza y malas yerbas en cultivos y pastos	☐		416	
d. Nemátodos en cultivos	☐		418	

FORMA 92-A1(PR)SP (8-14-92)

CONTINUE EN LA PÁGINA 8 →

SECCIÓN 21 GASTOS DE PRODUCCION de este lugar, incurridos por usted o cualquiera otra persona en los últimos 12 meses

Incluya su mejor estimado de gastos incurridos por usted o cualquiera otro (propietario, contratista, comprador, etc.) en la producción de cultivos, ganado u otros productos agrícolas en este lugar.

	Ninguno	Dólares
1. Animales – compra de ganado, cerdos, ovejas, cabras, caballos, gallinas, peces, etc.	☐	425 $ 00
2. Alimento para ganado, aves y peces – compra de grano, heno, ensilaje, alimentos mezclados, concentrados, etc.	☐	426 $ 00
3. Medicamentos o drogas – comprados para ganado y aves	☐	427 $ 00
4. Semillas – *Incluya compra de bulbos, plantas y arbolitos.*	☐	428 $ 00
5. Abonos comerciales – compra de abono en todas formas – *Incluya el costo de las aplicaciones.*	☐	429 $ 00
6. Gasolina, otros combustibles y derivados de petróleo para uso de la finca – aceite diesel, LP gas, butano, propano, gas kerosene, aceite combustible, aceite de motor, grasa, etc.	☐	430 $ 00
7. Jornales y salarios pagados a empleados y obreros de la finca – *Incluya todo el dinero pagado por trabajo en la finca (incluyendo pagos a miembros de la familia), seguro social, seguros, etc. (No incluya trabajo doméstico, ni trabajo por contrato.)*	☐	431 $ 00
8. Trabajo por contrato – *Incluya gastos por labores agrícolas basadas en contratos hechos con contratista, corporación, cooperativa, etc.*	☐	432 $ 00
9. Alquiler de maquinaria y trabajos hechos según pedidos – tales como arado, sembrado, cosechado, asperjado de productos químicos, etc.	☐	433 $ 00
10. Productos químicos agrícolas – compra de los productos – *Incluya costo de las aplicaciones.*	☐	434 $ 00

SECCIÓN 22 MAQUINARIA, EQUIPO, EDIFICACIONES Y OTRAS FACILIDADES en este lugar a julio 1, 1993

1. ¿Cuántos de los siguientes se encontraban en este lugar a julio 1, de 1993? *Incluya toda maquinaria, equipo, edificaciones y facilidades en este lugar, sea o no de su propiedad, con tal que funcione.*

a. Maquinaria y Equipo Seleccionado	Ninguno	Número
(1) Automóviles, jeeps, camionetas y camiones	☐	440
(2) Tractores de rueda de goma	☐	441
(3) Tractores de rueda de oruga	☐	442
(4) Carretones (tirados por bueyes, tractor u otro vehículo)	☐	443
(5) Despulpadoras de café	☐	444
(6) Secadoras mecánicas de café	☐	445
(7) Secadoras de café al sol o aire libre	☐	446
(8) Lavadoras mecánicas para café	☐	447
(9) Ordeñadoras mecánicas	☐	448
(10) Tanques para enfriar leche	☐	449
(11) Plantas auxiliares de energía eléctrica	☐	450
b. Edificaciones y Facilidades Seleccionadas		451
(1) Edificios para almacenar cultivos	☐	
(2) Edificios para maquinaria	☐	452
(3) Casas para agregados y otros empleados de la finca	☐	453

	Ninguno	Valor estimado en el mercado (Dólares)
2. ¿Cuál es el valor estimado en el mercado de TODA la maquinaria y equipo, usualmente mantenido en este lugar y que se utilizan para operar la finca? *(Incluya carros, camiones, tractores, arados, discos, rastrillos, secadoras, bombas, motores, equipo de regar, de vaquerías incluyendo ordeñadoras y tanques enfriamiento para leche, comederos para ganado, etc.)*	☐	454 $ 00

SECCIÓN 23 OBREROS AGRICOLAS, AGREGADOS Y APARCEROS

En los últimos 12 meses, ¿empleó usted algún obrero(s) para realizar tareas agrícolas en este lugar *(no incluya los empleados contratados por otros que trabajaron para usted)*, o vivía alguna familia de agregado en este lugar a julio 1, 1993?

1 ☐ SÍ – *Complete esta sección* 2 ☐ NO – *Pase a la sección 24*

	Ninguno	Número
1. ¿Cuántos de los obreros agrícolas empleados trabajaron en este lugar 5 meses o más?	☐	460 Trabajadores
2. ¿Cuántos de los obreros agrícolas empleados trabajaron en este lugar menos de 5 meses?	☐	461 Trabajadores
3. ¿Cuántos familias de agregados y aparceros viv an en este lugar a julio 1, 1993?	☐	462 Familias

SECCIÓN 24 PERSONA COMPLETANDO ESTE CUESTIONARIO – *Escriba en letra de molde, por favor.*

Nombre →	Apellido paterno		Apellido materno	Nombre
Teléfono →	470 Código de área	471 Número	Firma	Fecha

FORMA 92-A1(PR)SP (8-14-92)

Index

Item	Area tables — Tablas de area	Municipios tables — Tablas de municipios	Summary tables — Resumen de tablas	Partida
A				
Age of operator	4	28	69-74	Edad del operador
Agregados	5	29	69-74	Agregados
Agricultural chemicals purchased (see Expenses)				Productos químicos agrícolas comprados (ver Gastos)
Agricultural products sold	10,12-14	30,35,37 66,67	69-74	Productos agrícolas vendidos
Aquaculture products	15	30	69-74	Acuacultura
Automobiles (see Machinery and equipment)				Automóviles (ver Maquinaria y equipo)
Average size of farm (see Farms, average size)				Tamaño promedio de la finca (ver Fincas, tamaño promedio)
Avocados	13	58	69-74	Aguacates
B				
Bananas	10,13	30,42	69-74	Guineos
Beans:				Habichuelas:
Dry	13	44	69-74	Secas
Green	13	45	69-74	Verdes
Beehives	12	34	69-74	Colmenas de abejas
Broilers	12	36,37	69-74	Pollos
Buildings and facilities:				Edificios y facilidades:
Houses for agregados and other workers	6	26	69-74	Casas para agregados y otros trabajadores
Machinery	6	26	69-74	Maquinaria
Solar or air coffee dryers	6	26	69-74	Secadoras de café solares y al aire libre
Storage for crops	6	26	69-74	Almacen de cosechas
C				
Cabbage	13	-	69-74	Repollo
Cantaloups	13	-	69-74	Cantaloups
Carts, oxen or tractor drawn (see Machinery and equipment)				Carretas, tiradas por bueyes o tractores (ver Maquinaria y equipo)
Cassava	13	48	69-74	Yuca
Cattle and calves, number	12	34	69-74	Ganado y terneros, número
Cattle and calves sold	10,12	30,35	69-74	Ganado y terneros vendidos
Celeriac	13	49	69-74	Apio
Chemicals for control of –				Productos químicos para controlar-
Insects on crops and pastures	7,9	33	69-74	Insectos en las cosechas y en el pasto
Diseases in crops and orchards	7,9	33	69-74	Enfermedades en las cosechas y en los huertos
Weeds or grass in crops	7,9	33	69-74	Maleza o yerba mala en las cosechas
Nematodes on crops	7,9	33	69-74	Nemátodos en las cosechas
Chicken hens of laying age:				Gallinas ponedoras:
Under 1 year old	12	36,37	69-74	Menores de un año de edad
1 year old or older	12	36,37	69-74	De un año de edad o más
Citron	13	61	69-74	Cidra
Coconuts	13	55	69-74	Cocos
Coffee	10,13	30,39	69-74	Café
Coffee dryers, depulpers, and washers (see Machinery and equipment)				Secadoras de café, despulpadoras, y lavadoras (ver Maquinaria y equipo)
Commercial fertilizers (see Expenses)				Abonos comerciales (ver Gastos)
Contract labor (see Expenses)				Mano de obra por contrato (ver Gastos)
Coolers, milk (see Machinery and equipment)				Tanques para enfriar leche (ver Maquinaria y equipo)

Item	Area tables — Tablas de area	Municipios tables — Tablas de municipios	Summary tables — Resumen de tablas	Partida
C—Con.				
Corn	13	46	69-74	Maíz
Corporations (see Farms classified by type of organization)				Corporaciones (ver Fincas clasificadas según el tipo de orginazación)
Cows (see Cattle and calves)				Vacas (ver Ganado y terneros)
Crayfish (see Aquaculture products)				Langostinos (ver Acuacultura)
Crops, harvested and sold	10,13,14	30	69-74	Productos agrícolas, cosechados y vendidos
Cucumbers	13	-	69-74	Pepinillos
Cultivated cropland	2,3,13	16,18,21	69-74	Terreno cultivado
Customwork and machine hire (see Expenses)				Trabajo hecho según pedido y alquiler de maquinaria (ver Gastos)
D				
Dairy products sold, value	10,12	30,35	69-74	Productos lácteos vendidos, valor
Dasheens	13	47	69-74	Malanga
Diseases in crops and orchards (see Chemicals)				Enfermedades en las cosechas y huertos (ver Productos químicos)
Dryers, coffee (see Buildings and facilities)				Secadoras de café (ver Edificios y facilidades)
Ducks (see Other poultry)				Patos (ver Otras aves de corral)
E				
Eggplant	13	-	69-74	Berenjenas
Eggs, chicken	12	37	69-74	Huevos, de gallina
Equipment and machinery, value	6	27	69-74	Equipo y maquinaria, valor
Estates (see Farms classified by type of organization)				Haciendas (ver Fincas clasificadas según el tipo de orginazación)
Expenses:				Gastos:
Agricultural chemicals purchased	9	32	69-74	Productos químicos agrícolas comprados
Commercial fertilizers	9	32	69-74	Abonos comerciales
Contract labor	9	32	69-74	Mano de obra contratada
Feed for livestock, poultry, and fish	9	32	69-74	Alimentos para animales, aves de corral y peces
Gasoline and other fuel and oil products	9	32	69-74	Gasolina, otros combustibles y productos de petróleo
Livestock, poultry, and fish purchased	9	32	69-74	Animales, aves de corral y peces comprados
Machine hire and customwork	9	32	69-74	Alquiler de maquinaria y trabajo hecho según pedido
Medicines and drugs for livestock and poultry	9	32	69-74	Medicinas y drogas para animales y las aves de corral
Seeds, bulbs, plants, and trees	9	32	69-74	Semillas, bulbos, plantas y árboles
Wages and salaries	9	32	69-74	Jornales y salarios
F				
Fall cane	13	38	69-74	Caña gran cultura
Family or individual farms	1	23	69-74	Fincas de familia o individuales
Farm operators (see Operator)				Operadores de finca (ver Operador)
Farm-related income:				Ingreso relacionado con la finca:
Custom farmwork	11	31	69-74	Trabajo hecho según pedido
Participation in government farm programs	11	31	69-74	Participación en los programas agrícolas del gobierno
Recreational services	11	31	69-74	Servicios recreativos
Rent from farm land	11	31	69-74	Alquiler del terreno
Farms, average size	1,2	-	69-74	Fincas, tamaño promedio
Farms classified by –				Fincas clasificadas por –
Age of operator	4	28	69-74	Edad del operador
Land use	2	16	69-74	Uso del terreno
Size of farm	1	17-19	69-74	Tamaño de la finca
Tenure of operator	1,3	20-22	69-74	Tenencia del operador
Type of farm	-	-	69-74	Tipo de finca
Type of organization	1	23	69-74	Tipo de orginazación
Value of agricultural products sold	10,12-14	24,30	69-74	Valor de los productos agrícolas vendidos
Value of machinery and equipment	6	-	69-74	Valor de la maquinaria y equipo
Farms, number	1-3	16-22	69-74	Fincas, número
Feed purchased (see Expenses)				Alimentos comprados (ver Gastos)
Fertilizer for cropland	7	33	69-74	Abono para terreno cultivable
Fertilizer for pastureland	7	33	69-74	Abono para terreno en pastos
Fish (see Aquaculture products)				Peces (ver Acuacultura)

Item	Area tables — Tablas de area	Municipios tables — Tablas de municipios	Summary tables — Resumen de tablas	Partida
F—Con.				
Fruits and coconuts sold, value	10	30	69-74	Frutas y cocos vendidos, valor
Fruits and coconuts under cultivation	-	54,66	69-74	Frutas y cocos cultivándose
Fungicides (see Chemicals)				Fungicidas (ver Productos químicos)
G				
Gasoline and other fuel and oil products purchased (see Expenses)				Gasolina, y otros combustibles y productos de petróleo comprados (ver Gastos)
Geese (see Other poultry)				Gansos (ver Otras aves de corral)
Gilts and sows (see Hogs and pigs)				Cerdas y cerditas (ver Cerdos y cerditos)
Goats and sheep	12	34,35	69-74	Cabros y ovejas
Government agency or corporate farms (see Farms classified by type of organization)				Agencias de gobierno o fincas colectivas (ver Fincas clasificadas según el tipo de orginazación)
Government farm program payments	11	31	69-74	Pagos del programa agrícola del gobierno
Grains and farinaceous crops	10,13	30,53	69-74	Cosechas de granos y farinaceos
Grapefruit	13	56	69-74	Toronjas
Grasses:				Yerbas:
Guinea	13	68	69-74	Guinea
Merker	13	68	69-74	Merker
Pangola	13	68	69-74	Pangola
Paragrass	13	68	69-74	Malojillo
Star	13	68	69-74	Estrella
Other crops	13	68	69-74	Otras cosechas
Guineas (see Other poultry)				Guineas (ver Otras aves de corral)
H				
Heifers (see Cattle and calves)				Novillas (ver Ganado y terneros)
Herbicides (see Chemicals)				Yerbicidas (ver Productos químicos)
Hired farm workers	5	29	69-74	Trabajadores de finca contratados
Hogs and pigs, number	12	34	69-74	Cerdos y cerditos, número
Hogs and pigs sold	10,12	30,35	69-74	Cerdos y cerditos vendidos
Honey, pounds sold	12	35	69-74	Miel, libras vendidas
Honeydew melons	13	66	69-74	Melones honeydew
Horses	12	34,35	69-74	Caballos
Horticultural specialties	10,13,14	30,67	69-74	Especialidades hortícolas
Houses for agregados and other workers (see Buildings and facilities)				Casas para agregados y otros trabajadores (ver Edificios y facilidades)
I				
Income, from farm-related sources	4,11	28,31	69-74	Ingreso de fuentes relacionadas con la finca
Income, source of	4	28	69-74	Ingreso, fuente de
Individual or family farms (see Farms classified by type of organization)				Fincas individuales o de familia (ver Fincas clasificadas según tipo de orginazación)
Insecticides (see Chemicals)				Insecticidas (ver Productos químicos)
Irrigated farmland, source of	8	25	69-74	Fuente de riego para el terreno
J				
Jeeps (see Machinery and equipment)				Jeeps (ver Maquinaria y equipo)
L				
Labor, hired	5,9	29,32	69-74	Mano de obra, contratada
Land in farms	1-3	16-17	69-74	Terreno en las fincas
Lawn grass (see Horticultural specialties)				Césped (ver Expecialidades hortícolas)
Lemons and limes	13	64	69-74	Limones y limas
Lettuce	13	-	69-74	Lechuga
Lime	7	33	69-74	Cal
Livestock, poultry, and fish:				Animales, aves de corral y peces:
Feed purchased	9	32	69-74	Alimentos comprados
Number on place	12	36	69-74	Cantidad en el lugar

Item	Area tables — Tablas de area	Municipios tables — Tablas de municipios	Summary tables — Resumen de tablas	Partida
L—Con.				
Number sold	12	37	69-74	Cantidad vendida
Purchased, expense	9	32	69-74	Comprados, gastos
Livestock, poultry, fish, and their products sold, value	10,12	30	69-74	Animales, aves de corral, peces y productos derivados vendidos, valor
M				
Machinery and equipment:				Maquinaria y equipo:
Automobiles, jeeps, pickups, and motortrucks	6	26	69-74	Automóviles, jeeps, camionetas, y camiones
Carts, oxen or tractor drawn	6	26	69-74	Carretas, tiradas por bueyes o tractores
Coffee depulpers	6	26	69-74	Despulpadoras de café
Crawler tractors	6	26	69-74	Tractores de oruga
Emergency electric generators	6	26	69-74	Plantas auxiliares de energía eléctrica
Mechanical coffee dryers	6	26	69-74	Secadoras mecánicas de café
Mechanical coffee washers	6	26	69-74	Lavadoras mecánicas de café
Milk coolers	6	26	69-74	Tanques para enfriar leche
Milking machines	6	26	69-74	Ordeñadoras mecánicas
Solar or air coffee dryers	6	26	69-74	Secadoras de café solares o al aire libre
Wheel tractors	6	26	69-74	Tractores de rueda de goma
Machinery and equipment, value	6	27	69-74	Maquinaria y equipo, valor
Machine hire and customwork (see Expenses)				Maquinaria de alquiler y trabajo hecho según pedido
Mangoes	13	59	69-74	Mangoes
Medicines and drugs (see Expenses)				Medicinas y drogas (ver Gastos)
Milk	12	35	69-74	Leche
N				
Nematicides (see Chemicals)				Nematicidas (ver Productos Químicos)
O				
Occupation of operator	4	28	69-74	Ocupación del operador
Off-farm work, number of days	4	28	69-74	Trabajo fuera de la finca, número de días
Operator characteristics	4	28	69-74	Caracteristicas del operador
Operator:				Operador:
Age	4	28	69-74	Edad
Education	4	28	69-74	Educación
Main occupation	4	28	69-74	Ocupación principal
Off-farm work, number of days	4	28	69-74	Trabajo fuera de la finca, número de días
Percent of income from farming	4	28	69-74	Por ciento de ingreso de la agricultura
Place of residence	4	28	69-74	Lugar de residencia
Source of income	4	28	69-74	Fuente de ingreso
Years operating farm	4	28	69-74	Años operando la finca
Oranges	13	57	69-74	Chinas
Ornamental plants and lawn grass	14	30,67	69-74	Plantas ornamentales y césped
Other fruits	13	65	69-74	Otras frutas
Other land	2	-	69-74	Otras tierras
Other poultry	12	36,37	69-74	Otras aves de corral
Owners, full and part	1,3	20-22	69-74	Dueños, total y parcial
P				
Papayas	13	62	69-74	Papayas
Partnership	1	23	69-74	Asociación
Passion fruit	13	63	69-74	Parchas
Pasture:				Pastos:
Cultivated and/or improved	2	16,19	69-74	Cultivados y/o mejorados
Natural	2	16	69-74	Naturales
Overgrown with brush	2	16	69-74	Crecidos con matorrales
Peppers	13	66	69-74	Pimientos
Pesticides (see Chemicals)				Pesticidas (ver Productos químicos)
Pigeon peas	13	43	69-74	Gandures
Pigeons (see Other poultry)				Palomas (ver Otras aves de corral)
Pineapples	10,13	30,40	69-74	Piñas
Plantains	10,13	30,41	69-74	Plátanos
Ponds (see Aquaculture products)				Charcas (ver Acuacultura)

Item	Area tables — Tablas de area	Municipios tables — Tablas de municipios	Summary tables — Resumen de tablas	Partida
P—Con.				
Poultry:				Aves de corral:
Eggs sold, dozens	12	37	69-74	Huevos vendidos, docenas
Number on place	12	36	69-74	Cantidad en el lugar
Number sold	12	37	69-74	Cantidad vendida
Purchased (see Livestock, poultry, and fish)				Comprado (ver Animales, aves de corral y peces)
Poultry, livestock, and their products sold, value	10,12	30	69-74	Aves de corral, animales y productos derivados vendidos, valor
Production expenses (see Expenses)				Gastos de producción (ver Gastos)
Pullets, started	12	36,37	69-74	Pollonas
Pumpkins	13	66	69-74	Calabazas
R				
Rabbits	12	34,35	69-74	Conejos
Ratoon cane	13	38	69-74	Caña de retoños
Residence of operator	4	28	69-74	Residencia del operador
Rooster	12	36,37	69-74	Gallos
S				
Sale of agricultural products	10,12-14	30,35	69-74	Venta de productos agrícolas
Seeds purchased (see Expenses)				Semillas compradas (ver Gastos)
Sharecroppers	5	29	69-74	Medianeros
Sheep and goats	12	34,35	69-74	Ovejas y cabros
Sheep and goats sold, value	10	30	69-74	Ovejas, y cabros vendidos, valor
Shrimp (see Aquaculture products)				Camarones (ver Acuacultura)
Size of farm	1	17-19	69-74	Tamaño de la finca
Sojourn cane		38	69-74	Caña para semilla o forraje
Soursop	13	60	69-74	Guanábanas
Spring cane	13	38	69-74	Caña de primavera
String beans	13	-	69-74	Habichuelas tiernas
Sugarcane	10,13	30,38	69-74	Caña de azúcar
Sweet corn	13	-	69-74	Maíz tierno
Sweetpotatoes	13	50	69-74	Batatas
T				
Taniers	13	52	69-74	Yautías
Tenants	1,3	20-22	69-74	Inquilinos
Tenure of operator	1,3	20-22	69-74	Tenencia del operador
Tilapia (see Aquaculture products)				Tilapia (ver Acuacultura)
Tomatoes	13	66	69-74	Tomates
Tractors (see Machinery and equipment)				Tractores (ver Maquinaria y equipo)
Tree seedlings	13	68	69-74	Semillas de árboles
Turkeys (see Other poultry)				Pavos (ver Otras aves de corral)
V				
Value of agricultural products sold (also see individual products)	10,12,14	24,30	69-74	Valor de los productos agrícolas vendidos (también ver productos individuales)
Vegetables and melons, harvested and sold	10,13	30,66	69-74	Vegetales y melones, cosechados y vendidos
W				
Wages and salaries paid to hired farm workers (see Expenses)				Jornales y salarios pagados a trabajadores de finca contratados (ver Gastos)
Water used for irrigation, by source	8	25	69-74	Agua para riego, según la fuente
Watermelons	13	66	69-74	Sandías
Woodland	2	16	69-74	Montes o bosques
Y				
Yams	13	51	69-74	Ñames
Years operating present farm, number	4	28	69-74	Años operando la finca actual, número

Publication Program

1992 CENSUS OF AGRICULTURE

Results of the 1992 Census of Agriculture are published in a series of reports that provide data at the national, State, and county (or equivalent) levels for the United States. Data also are available for Puerto Rico, Guam, and the Virgin Islands of the United States.

VOLUME 1. GEOGRAPHIC AREA SERIES (AC92-A-1 TO -54)

National, State, and County Data are published in detailed national and State tables for the United States, and in State and county tables for each State. These reports include data on number and size of farm; crop production; livestock, poultry, and their products; tenure, age, and principal occupation of operator; type of organization; value of products sold; government payments plus market value of agricultural products sold; production expenses; direct marketing; number of hired employees; land use; irrigation; and the standard industrial classification of farms.

U.S. Summary and State Data Report (AC92-A-51)
Chapter 1. National-level data
Chapter 2. State-level data

State and County Data Reports (AC92-A-1 to -50)
Chapter 1. State-level data
Chapter 2. County-level data

Outlying Areas Data (AC92-A-52 to -54) are published for the regions and municipios of Puerto Rico, the election districts on Guam, and the islands of the Virgin Islands of the United States.

VOLUME 2. SUBJECT SERIES (AC92-S-1 TO -5)

Agricultural Atlas of the United States (AC92-S-1) graphically illustrates a profile of the Nation's agriculture at the county level in a series of dot and multicolor pattern maps. The maps provide displays on sizes and types of farms, land use, farm tenure, market value of agricultural products sold, crops harvested, livestock inventories, and other characteristics of farms.

Coverage Evaluation (AC92-S-2) provides national- and regional-level estimates on the completeness of the census, in terms of both the number of farms missed and selected characteristics of those farms.

Ranking of States and Counties (AC92-S-3) ranks the leading States and counties for selected items from the 1992 census. Tables show cumulative percentage of U.S. totals and most include comparative data from the 1987 census.

History (AC92-S-4) provides a detailed description of the planning and conduct of the 1992 Census of Agriculture. It explains the history of the agriculture census, farm definition, data collection and processing, data dissemination, coverage evaluation and research, and the census of agriculture in outlying areas. Also included are facsimiles of the report forms, information sheets, and letters sent to the public.

ZIP Code Tabulations of Selected Items from the 1992 and 1987 Censuses of Agriculture (AC92-S-5) provides tabulations by five-digit ZIP Code for selected items from the 1992 and 1987 censuses. Data items include number of farms, land in farms, farms by size, market value of agricultural products sold by size of sales, livestock inventory, cropland harvested, selected crops, and other data.

VOLUME 3. 1994 FARM AND RANCH IRRIGATION SURVEY (AC92-RS-1)

This report provides data collected from a sample of irrigated farm operations identified in the 1992 Census of Agriculture. Data items include acres irrigated, land use, yields of specified crops, methods of water distribution, quantity of water used by source, expenses, and other irrigation practices. Data are available for each of the 17 Western States, 10 other leading irrigation States, and the 18 water resources regions of the conterminous United States.

PRINTED REPORTS

All of the reports listed above are available as printed reports, except Volume 2, Part 5, ZIP Code Tabulations. To obtain order forms or further information concerning any agriculture census printed reports, write the Bureau of the Census, Agriculture Division, Editorial and Information Staff, Washington, DC 20233-8300 or call 1-800-523-3215.

ELECTRONIC PRODUCTS

- **Computer Tapes**—Public-use computer tapes contain the same summary statistics published in the Volume 1 reports.
- **Compact Disc-Read Only Memory (CD-ROM)**—Data from Volume 1, Volume 2 parts 1 and 5, and Volume 3 are available on CD-ROM.
- **Online Access**—Highlights from Volume 1, Volume 2 parts 3 and 5, and Volume 3 are available on the ARI Network^{R} and on CENDATA^{TM} through DIALOG^{R} and CompuServe^{R}.

For additional information regarding electronic data products, write the Data User Services Division, Customer Services, Bureau of the Census, Washington, DC 20233-8300 or call 301-763-4100.